



Technické služby města Příbrami p.o.
U Kasáren 6, 261 01 Příbram IV
tel.: 318 624 191, fax: 318 625 259
e-mail: info@ts-pb.cz, www.ts-pb.cz

Městský úřad Příbram

261 01 Příbram I, Tyršova 108

Převzal: Odbor školství, kultury, sportu a informačních služeb

Došlo dne: **15 -01- 2015**

ev. č.:

č.j.:

.....krátpříloh

TECHNICKÉ SLUŽBY MĚSTA PŘÍBRAMI p. o. vypisují otevřené výběrové řízení na: **PRONÁJEM ZÁBRADLÍ A OPLOCENÍ VE MĚSTĚ PŘÍBRAMI** za účelem umístění reklamních ploch

Žádáme zájemce, aby své nabídky zaslali poštou nebo přinesli osobně na adresu:

Technické služby města Příbrami p. o.

U Kasáren 6

261 01 Příbram

v uzavřené obálce s označením „PRONÁJEM ZÁBRADLÍ A OPLOCENÍ VE MĚSTĚ PŘÍBRAMI“
s nápisem „NEOTVÍRAT“ na přední straně.

Nabídka musí obsahovat:

- kontaktní údaje zájemce (jméno, příjmení, adresa, telefon, e-mail)
- číslo prostoru a písmeno plochy s cenou za 1m²/rok bez DPH
(v případě zájmu o více ploch v jednom prostoru např.: 2/C, F, H).

Termín odevzdání: do pátku 6. 2. 2015 do 13 hodin na adresa zadavatele

Otevírání obálek: pondělí 9. 2. 2015 ve 13 hodin v kanceláři ředitele TS

Hodnotící kritérium: nejvyšší cena za 1m²/rok

Výběrové řízení se vypisuje na dobu trvání nájmu: 3 roky

V případě jakýchkoli dotazů se obraťte na:

Lenka Šenková

tel.: 777 994 177

e-mail: lenka.senkova@ts-pb.cz

TECHNICKÉ SLUŽBY města Příbrami

příspěvková organizace (4)

261 01 PŘÍBRAM IV, U KASÁREN 6

tel.: 318 624 191, fax: 318 625 259

IČO: 00068047 DIČ: CZ00068047

Ing. Pavel Mácha

ředitel

V Příbrami dne 15. 1. 2015

Prostor č. 1 – ulice Kpt. Olesinského

Zábradlí u autobusové zastávky

Pozemková parcela číslo: 1021/1 v katastrálním území Příbram

Vlastník parcely: Město Příbram

Pronájem možný od 1. 3. 2015

Max. možný počet umístěných reklamních ploch o rozměru 3 m x 0,8 m: 3



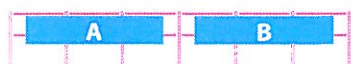
Situace



Mapa



Katastrální mapa



Prostor č. 2 – ulice Seifertova u polikliniky Ravak

Zábradlí v ulici Seifertova u polikliniky Ravak, od zastávky autobusu nahoru

Pozemková parcela číslo: 715/226 a 715/227 v katastrálním území Březové Hory

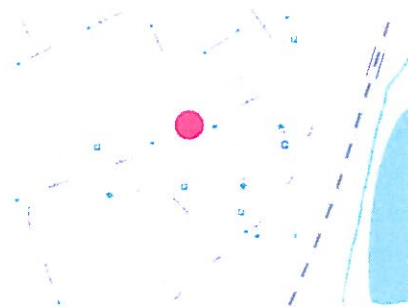
Vlastník parcely: Město Příbram

Pronájem možný od 1. 3. 2015


Max. možný počet umístěných reklamních ploch 3 m x 0,5 m: 9



Situace



Mapa



Katastrální mapa



Prostor č. 3 – ulice U Nemocnice

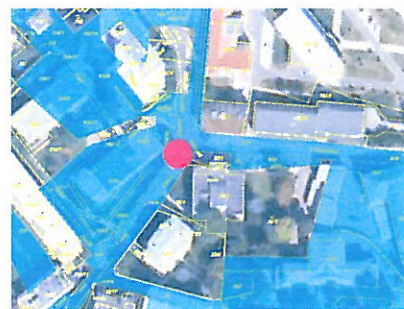
Zábradlí na křižovatce ulic U nemocnice a Hradební
 Pozemková parcela číslo: 705/30 v katastrálním území Příbram
 Vlastník parcely: Město Příbram
 Pronájem možný od 1. 3. 2015
 Max. možný počet umístěných reklamních ploch 3 m x 0,8 m: 3



Situace



Mapa



Katastrální mapa



Prostor č. 4 – ulice Čs. Armády

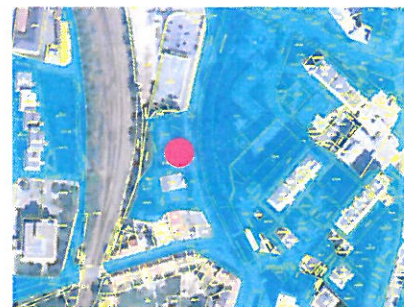
Oplocení v ulici Čs. Armády (u výměňkové stanice u Alberta)
 Pozemková parcela číslo: 2381/1 v katastrálním území Příbram
 Vlastník parcely: Město Příbram
 Pronájem možný od 1. 3. 2015
 Max. možný počet umístěných reklamních ploch 4 m x 0,8 m: 4




Situace



Mapa



Katastrální mapa

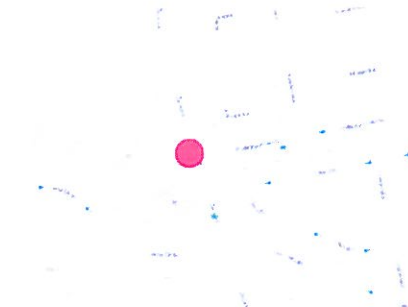


Prostor č. 5 – ulice Žežická


Zábradlí na křižovatce ulic Žežická a Politických vězňů
 Pozemková parcela číslo: 690/1 v katastrálním území Březové Hory
 Vlastník parcely: Město Příbram
 Pronájem možný od 1. 5. 2015
 Max. možný počet umístěných reklamních ploch 5 m x 0,4 m: 2




Situace



Mapa



Katastrální mapa



Prostor č. 6 – ulice K Dolu Anna

Zábradlí na křižovatce ulic K Dolu Anna a Husova
 Pozemková parcela číslo: 712 v katastrálním území Březové Hory
 Vlastník parcely: Město Příbram
 Pronájem možný od 1. 5. 2015
 Max. možný počet umístěných reklamních ploch 4 m x 0,8 m: 6



Situace



Mapa



Katastrální mapa



Prostor č. 7 – ulice Karla Kryla

Zábradlí na křižovatce ulic Karla Kryla a Žežická (u Hotelu Asie)

Pozemková parcela číslo: 515/184, 515/117, 515/216 v katastrálním území Březové Hory

Vlastník parcely: Město Příbram

Pronájem možný od 1. 3. 2015

Max. možný počet umístěných reklamních ploch 3 m x 0,8 m: 7



Situace



Mapa



Katastrální mapa



Prostor č. 8 – ulice Březnická

Zábradlí na křižovatce ulic Březnická a třída Osvobození (u Q-klubu)

Pozemková parcela číslo: 2463 v katastrálním území Příbram

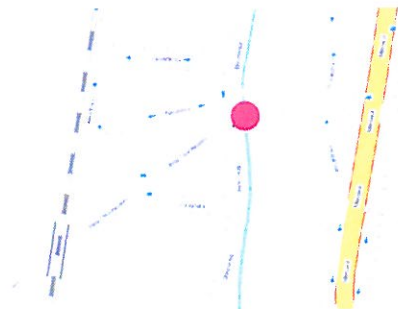
Vlastník parcely: Město Příbram

Pronájem možný od 1. 3. 2015

Max. možný počet umístěných reklamních ploch 4 m x 0,8 m: 4



Situace



Mapa



Katastrální mapa



Prostor č. 9 – ulice Rovná

Zábradlí na křižovatce ulic Rovná a Drkolnovská

Pozemková parcela číslo: 4368/3 v katastrálním území Příbram

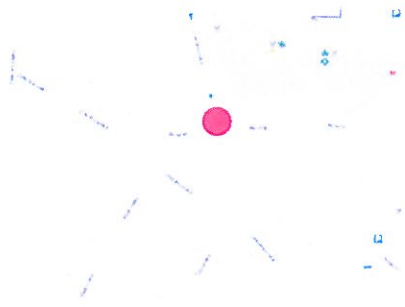
Vlastník parcely: Město Příbram

Pronájem možný od 1. 3. 2015


Max. možný počet umístěných reklamních ploch 3 m x 0,4 m: 2



Situace



Mapa



Katastrální mapa

