

STRATEGICKÝ PLÁN ROZVOJE MĚSTA PŘÍBRAM NA OBDOBÍ LET 2014 - 2020

INFORMAČNÍ BROŽURA PROJEKTU



2014

Dokument zpracovala společnost
PROCES – Centrum pro rozvoj obcí a regionů, s.r.o.

Strategické plánování a jeho přínosy



V současné době v rámci přechodu industriální společnosti na postindustriální dochází k výrazné polarizaci území a růstu regionálních rozdílů. To vede k proměně stávajících sociálních struktur a způsobů práce, což vyvolává úpadek tradičních oblastí ekonomiky a tradičních profesí. Aktéři regionálního rozvoje nejsou tak jako dříve spjatí s prostorem, ve kterém působí, protože sídla jejich firem jsou umístěna mimo region. Procesy globalizace tak zmenšují možnosti veřejné správy regulovat procesy v území. Tato skutečnost zesiluje tlak na management obcí při plánování budoucího vývoje regionu a jeho udržitelnosti. Je nutné posílit institucionální kapacitu a efektivnost výkonu územní veřejné správy a veřejných služeb, zohlednit sociální podmínky, zaměřit se na komunikaci s veřejností, zkvalitnit komunikaci mezi jednotlivými odbory městského úřadu a rozvinout komunikaci s úřady obcí ve správním obvodu obce s rozšířenou působností (SO ORP).

Výše popsaná situace ve společnosti vyžaduje změny interního prostředí, zejména nutnost přechodu od krátkodobého řízení k **víceletému strategickému plánování a řízení**, které umožňuje plánovat aktivity dlouhodobě dopředu s ohledem na současné možnosti a očekávaný vývoj.



Strategické plánování tak přináší systematický, dlouhodobý a komplexní přístup vycházející ze sdílené představy o společné budoucnosti, který optimalizuje využití lidských a finančních zdrojů dlouhodobým sledováním předem vytyčeného cíle.

Stěžejním dokumentem strategického plánování je strategický plán, který odhaluje slabiny i přednosti města, stanovuje směr jeho dalšího vývoje, zaměřuje aktivity města na řešení jeho hlavních problémů a určuje priority města pro stanovený časový úsek. Města bez zpracovaného strategického plánu se mohou dostat do situace, kdy vytváří pouze krátkodobý plán, ve formě každoročního sestavování a schvalování rozpočtu města. Může dojít tedy k omezení těchto plánů na řešení aktuálních dílčích problémů s přímým podřízením se okamžitým ekonomickým a jiným možnostem města, bez ohledu na dlouhodobé aspekty vývoje.



Cílem strategického rozvojového plánu je na základě konstruktivního a aktuálního vyhodnocení stávající situace vytvořit reálné možnosti resp. cesty k udržitelnému rozvoji města Příbram.

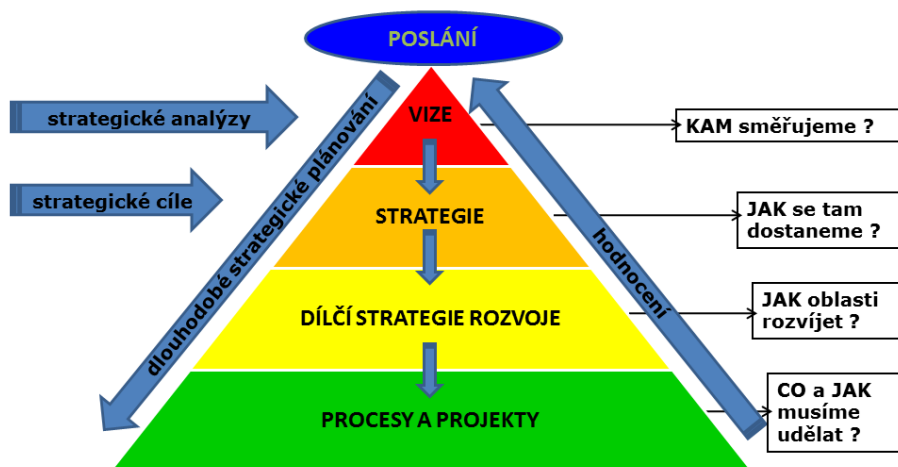
Tvorba strategického plánu města Příbram



Strategický plán rozvoje města Příbram na období let 2014 – 2020 je základní střednědobý rozvojový dokument formulující společnou strategickou rozvojovou vizi dalšího směřování města

v období 2014 – 2020. Strategický plán města je podkladem především pro střednědobé a dlouhodobé plánování rozvoje města, sestavování rozpočtu města, čerpání dotací z evropských fondů, aktivní marketing města a zapojování občanů a podnikatelů do rozvojových aktivit města. Při tvorbě strategie bylo postupováno na základě tohoto schéma:

Schéma strategického plánování



Součástí strategického plánu je:

- **Analytická část**
- **Návrhová část**
- **Implementační část**

Součástí je také Manažerské shrnutí.

Analytická část strategického plánu



Součástí zpracování strategického plánu bylo provedení **socioekonomické analýzy současného stavu města Příbram**, jehož hlavní částí je Profil města. Jedná se o analytický dokument charakterizující oblasti v rozsahu nezbytném pro vytvoření výchozí poznatkové základny, z níž vycházela strategie dalšího rozvoje.

Profil města shrnuje základní údaje o vývoji, současnosti a faktografii o všech rozhodujících sférách života ve městě. Dokument analyzoval tyto oblasti:

▪ Historie, vývoj a základní charakteristika
▪ Obyvatelstvo a bydlení
▪ Ekonomika a trh práce
▪ Doprava a technická infrastruktura
▪ Občanská vybavenost
▪ Cestovní ruch
▪ Řízení a správa města
▪ Rozpočet města a financování městských aktivit
▪ Životní prostředí
▪ Analýza potenciálu a rizik rozvoje města

V rámci analýzy byl realizován také **sociologický průzkum** mezi občany, kteří zde mají trvalé bydliště, podnikateli a zástupci neziskových organizací, kteří zde mají sídlo nebo pobočku. Design výzkumu a dotazníků byl zpracován společností PROCES – Centrum pro rozvoj obcí a regionů, s.r.o. ve spolupráci s městem Příbram. Šetření bylo provedeno formou polostrukturovaných rozhovorů metodou CATI (Computer-assisted telephone interviewing), která je prováděna pomocí telefonického dotazování. Proškolení tazatelé

společnosti oslovovali potenciální respondenty, se kterými byl vyplněn dotazník. V průzkumu veřejnosti bylo dodrženo reprezentativní zastoupení dle základního souboru prostřednictvím využití kvótního výběru dle věku a pohlaví. Základní soubor tvoří všichni obyvatelé města Příbram ve věku 18 a více let, kteří zde mají trvalé bydliště. Doplňkovou formou šetření byla metoda CAWI (Computer Assisted Web Interview) - sběr dat pomocí elektronických online dotazníků, na které odkazoval webový odkaz umístěný na webových stránkách projektu a v místních médiích. Sociologickým průzkumem bylo celkově získáno:

- 345 platných dotazníků od občanů;
- 51 platných dotazníků od místních podnikatelů;
- 29 platných dotazníků od zástupců neziskových organizací

Počet respondentů odpovídá reprezentativnímu vzorku, stanoveném pro město populační velikosti Příbrami a vychází ze smluvních podmínek uzavřených se zadavatelem.

Součástí Profilu města byla také **SWOT analýza**, která hodnotí silné a slabé stránky města, příležitosti a hrozby spojené s možnostmi dalšího rozvoje, novými záměry nebo restrukturalizací procesů.

Návrhová část strategického plánu



Na základě zjištěných poznatků z analýzy byly zahájeny práce na tvorbě Návrhové části strategického plánu. Pro tyto účely bylo sestaveno **5 pracovních skupin**, jejichž členy byli zástupci městského úřadu a zástupci z řad odborné veřejnosti:

- *Pracovní skupina A* – **Řízení a správa města – organizace, komunikace a prostorové plánování**
- *Pracovní skupina B* – **Technická infrastruktura, doprava, životní prostředí**
- *Pracovní skupina C* – **Zdravotnictví, sociální oblast, bytový fond**
- *Pracovní skupina D* – **Školství, kultura, volnočasové aktivity**
- *Pracovní skupina E* – **Ekonomika města a rozvoj podnikání**

Zároveň byla ustanovena **Řídící pracovní skupina** tvořená členy rady města a tajemnicí úřadu.



Tyto pracovní skupiny se na jednotlivých setkáních podílely na definování vize rozvoje města, strategických cílů, priorit a opatření pro realizaci Strategického plánu rozvoje města Příbram na období let 2014 – 2020.

Vize města Příbram

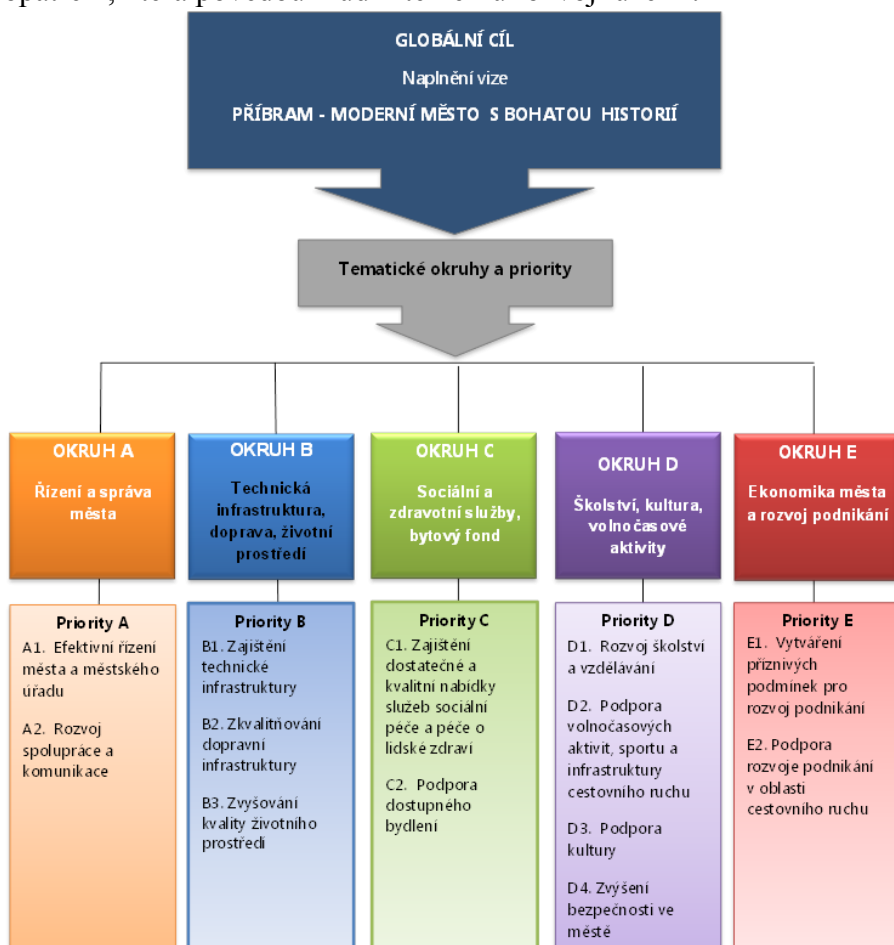
Vize představuje základní představu pro systematický rozvoj a směřování města, o tom, jak se bude oblast měnit a zlepšovat. Prostřednictvím vize města je udáván směr žádoucího cílového stavu v území. Všechny realizované aktivity na území města by měly směřovat k naplnění vize stanovené pro období 2014 – 2020:

„PŘÍBRAM - MODERNÍ MĚSTO S BOHATOU HISTORIÍ“



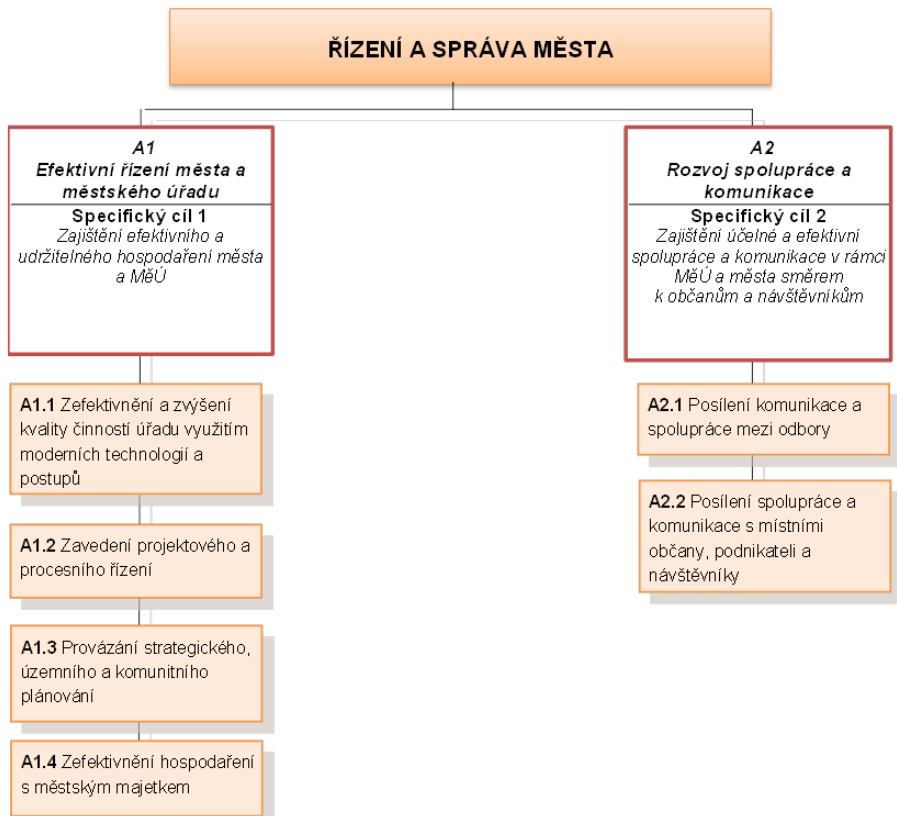
Tematické okruhy, priority a opatření

Na základě zjištěných poznatků z analýzy byla společností PROCES – Centrum pro rozvoj obcí a regionů, s.r.o. a členy pracovních skupin zpracována Návrhová část strategického plánu. S ohledem na hlavní problémové oblasti zkoumaného území a identifikovaný rozvojový potenciál města byly stanoveny tematické okruhy, do kterých bude směřována další investice pro naplnění vize města. Ke každé oblasti byly přiřazeny priority. Priority byly dále rozpracovány do konkrétních opatření, která povedou k udržitelnému rozvoji území.

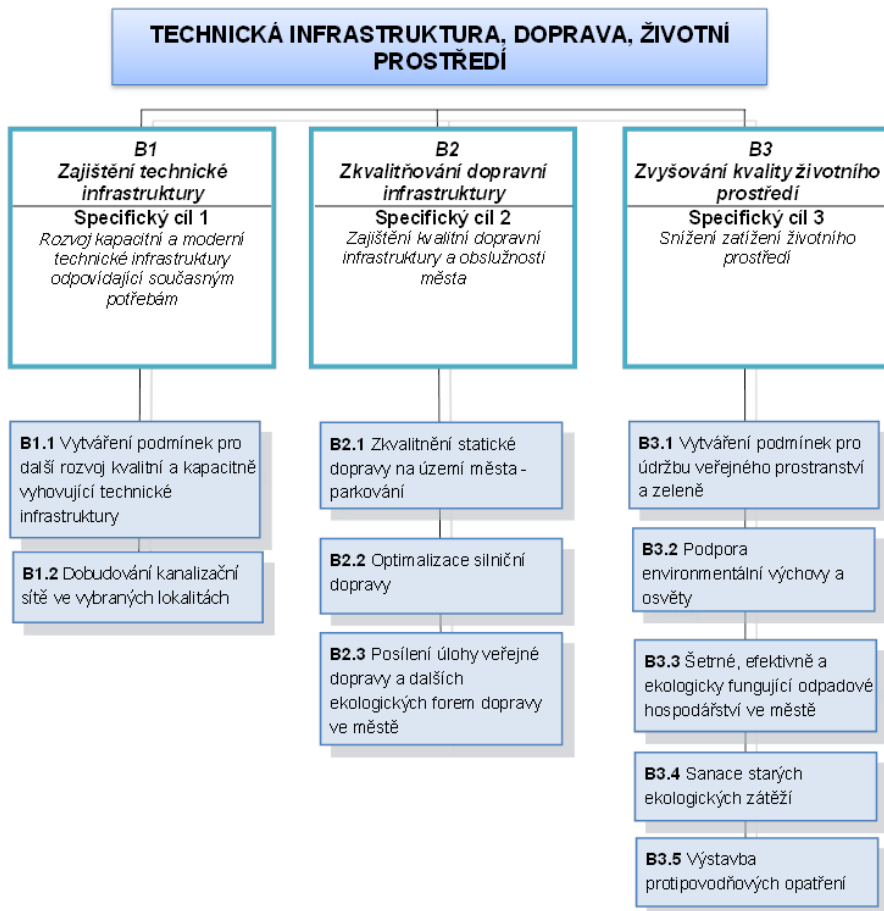


Následující schémata znázorňují jednotlivé **tematické okruhy**, na něž navazují **priority** (viz úroveň A1) a **opatření** (úroveň. A1.1), prostřednictvím jejichž naplnění by mělo dojít k optimalizaci stavu v rámci dané oblasti.

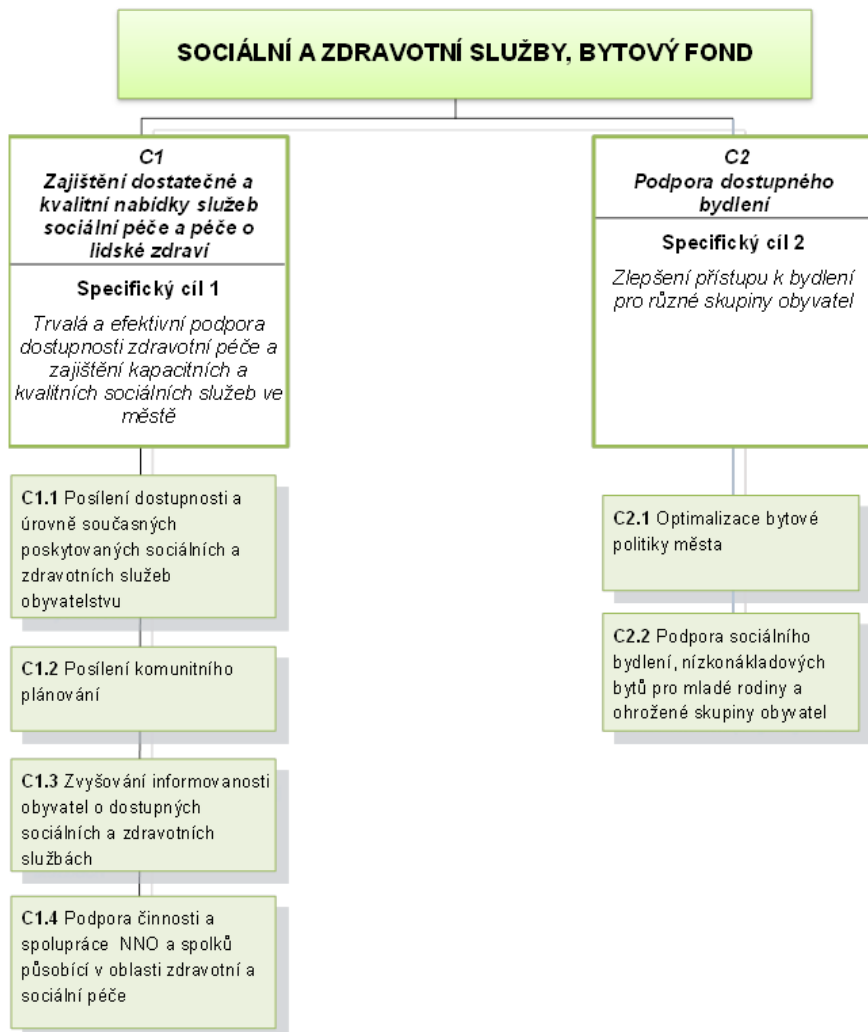
TEMATICKÝ OKRUH A – Řízení a správa města – organizace, komunikace a prostorové plánování



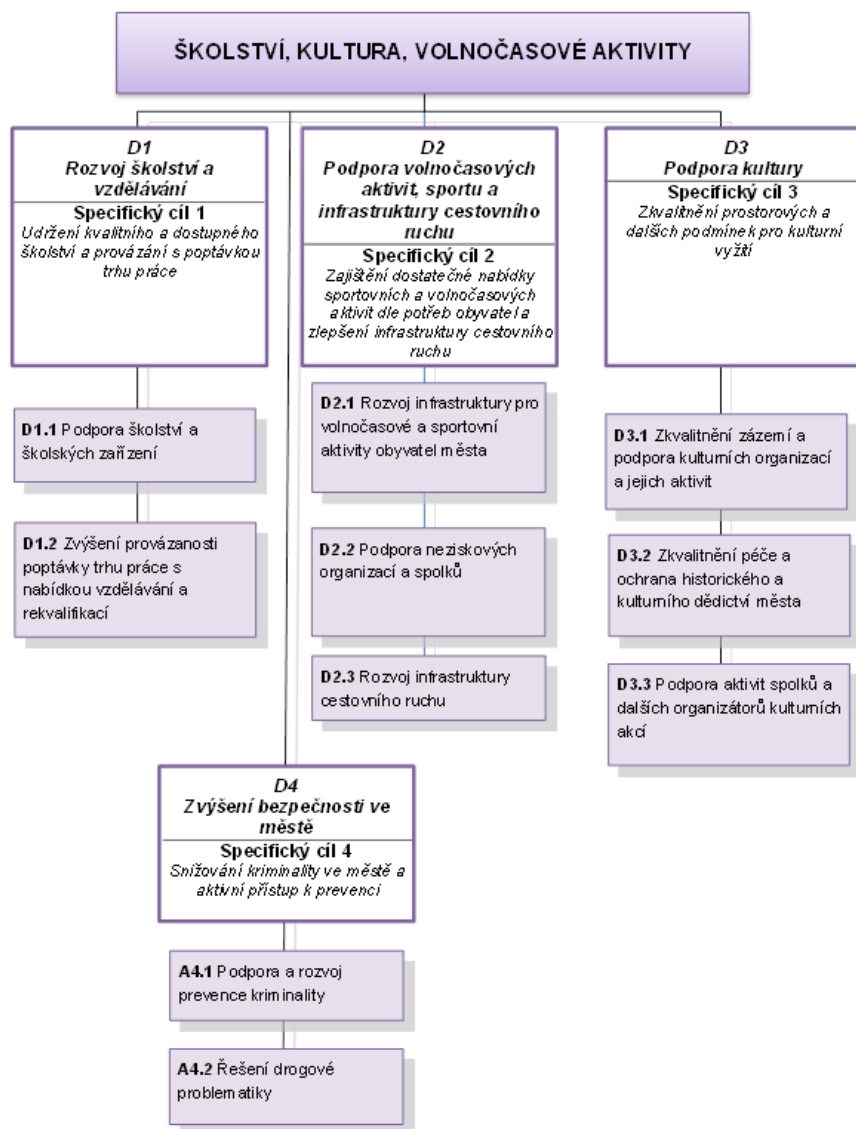
TEMATICKÝ OKRUH B – Technická infrastruktura, doprava a životní prostředí



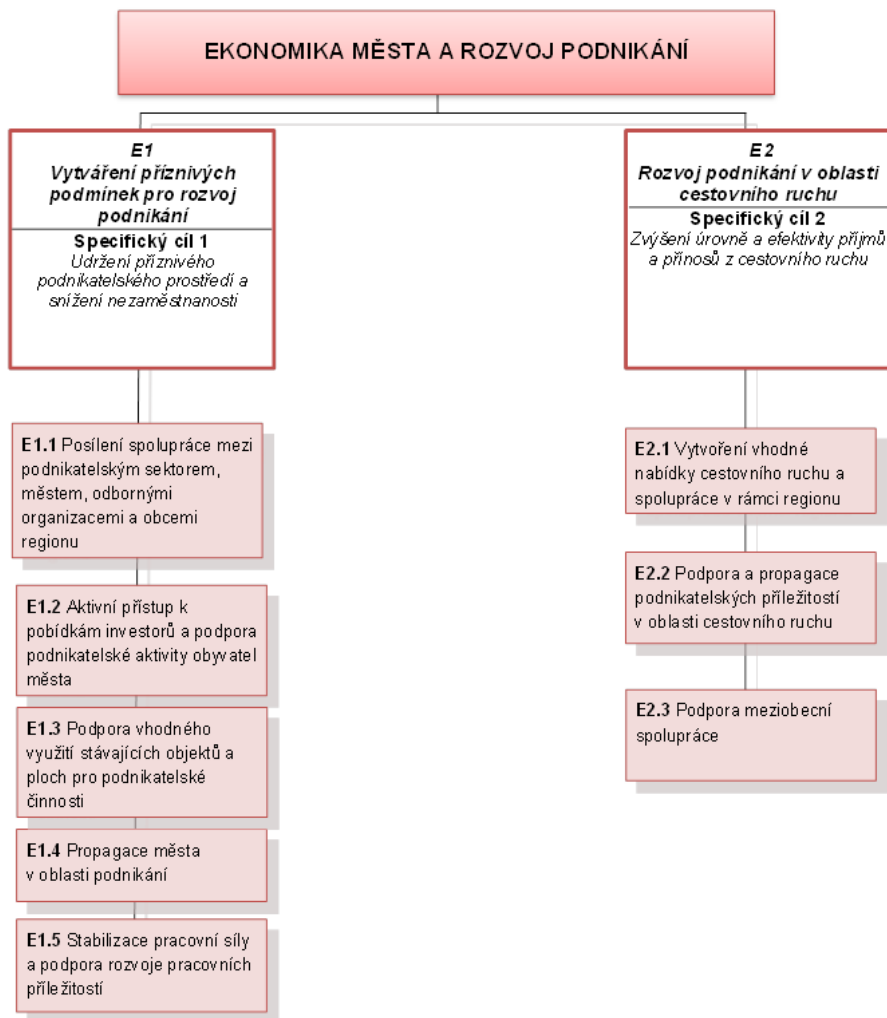
TEMATICKÝ OKRUH C - Zdravotnictví, sociální oblast, bytový fond



TEMATICKÝ OKRUH D - Školství, kultura, volnočasové aktivity



TEMATICKÝ OKRUH E - Ekonomika města a rozvoj podnikání



Implementační část strategického plánu



Pro zavedení strategického plánu do praxe byl zpracován **Implementační dokument**, který definuje proces návrhu projektů k realizaci, metodiku implementace strategie a odpovědnost za její provedení. Samotná implementace strategie bude probíhat prostřednictvím realizace jednotlivých projektů a aktivit zařazených do Akčního plánu. Aktualizace Akčního plánu bude probíhat každé dva roky na základě nových poznatků a nových trendů.

Pro účely implementace byl také nastaven odpovědnostní model, který popisuje povinnosti jednotlivých orgánů a dalších aktérů zapojených do procesu strategického plánování města. Stěžejní úlohu při implementaci má Strategická komise a Odbor řízení projektů a dotací.

Zastupitelstvo města

- Výběr projektů určených k realizaci a schválení Akčního plánu
- Schválení souhrnné zprávy o realizaci Strategického plánu

Rada města

- Předložení Akčního plánu ke schválení Zastupitelstvu města
- Předkládá souhrnné zprávy o realizaci Strategického plánu Zastupitelstvu města

Strategická komise

- Posouzení navrhovaných projektů a příprava Akčního plánu
- Monitorování realizace Strategického plánu
- Provádí dohled nad realizací a aktualizací Strategického plánu

Odbor řízení projektů a dotací

- Metodická pomoc ostatním odborům a aktérům při přípravě návrhů a realizaci projektů a aktivit
- Shromažďování návrhů projektů a jejich první formální posouzení
- Příprava podkladů pro jednání Strategické komise
- Revize zajištění zdrojů financování jednotlivých projektů určených k realizaci
- Monitoring realizace projektů a předložení zpráv Strategické komisi o naplňování Strategického plánu

Odbory MěÚ, komise města, příspěvkové organizace města, neziskové organizace, zástupci podnikatelů a další aktéři

- Předkládání návrhů projektů, které budou naplňovat cíle Strategického plánu

Akční plán 2014 – 2016 a Zásobník projektů 2014 - 2020

Na jednáních pracovních skupin byl jednotlivými členy tvořen **Zásobník projektů** na období let 2014 - 2020, který obsahuje všechny projektové záměry pro možnou realizaci v rámci strategického plánu.

Veškeré projekty, které byly v rámci strategického plánu navrženy, není možné realizovat současně. Proto byly vybrány projekty a aktivity s nejvyšší prioritou, které budou realizovány přednostně v nejbližším možném období. Tyto projekty byly zařazeny do **Akčního plánu** a schváleny Řídící pracovní skupinou.

Akční plán 2014 - 2016 - soubor projektových záměrů slouží jako plán projektů k realizaci Strategického plánu rozvoje města Příbram na období let 2014 - 2020.

Jednotlivé projekty a aktivity byly zpracovány ve formě **karet projektů**, které obsahují stručný popis projektu/aktivity, předpokládaný odpovědný subjekt, cílovou skupinu, odhad rozpočtu, předpokládaný termín realizace a zdroje financování, připravenost k realizaci a evaluační indikátory. V případě změny situace (např. získání dotace) lze projekty ze Zásobníku projektů zařadit mezi prioritní a přesunout je do Akčního plánu.

Níže je uvedena ukázka zpracované karty projektu pro prioritu *Zkvalitnění dopravní infrastruktury*.

Vazba na opatření		B.2.1 Zkvalitnění statické dopravy na území města - parkování
Název projektu		Řešení dopravy v klidu
Popis projektu		Vybudování nových parkovacích kapacit rekonstrukcí stávajících subjektů na vícepodlažní nadzemní parkoviště nebo výstavbou nového parkovacího domu na území města. Součástí bude také řešení problematiky nepřístupnosti vozů integrovaného záchranného systému k zásahovým akcím způsobené parkováním osobních automobilů na místech vymezených pro přístup zásahových vozů.
Předpokládaný odpovědný subjekt		Odbor silničního hospodářství a investic
Cílová skupina		Město Příbram
Odhad rozpočtu projektu		Dle rozsahu
Předpokládaný termín realizace		2015 – 2016
Předpokládané zdroje financování		Dotace EU, rozpočet města
Připravenost projektu k realizaci		Projekt ve fázi přípravy – částečně zpracovaná studie
Evaluační ukazatele/ indikátory	Indikátor výstupů	Počet nových parkovacích míst
	Indikátor výsledků	Zvýšení počtu parkovacích míst ve městě

Do Akčního plánu na období let 2014 – 2016 byly vybrány tyto projekty/aktivity (viz níže) k realizaci v členění dle jednotlivých oblastí. Zároveň jsou uvedeny projekty zařazené do Zásobníku projektů (2014 – 2020), které je možné v případě změny podmínek (např. zisku dotace) přeřadit do Akčního plánu.

Tematická oblast
A Řízení a správa města – organizace, komunikace a prostorové plánování
AKČNÍ PLÁN 2014 - 2016
<p>1. Specializovaná pozice GIS pracovník <u>Stručný popis:</u> <i>Vytvoření pozice GIS pracovníka – vzdělávání zaměstnance úřadu se specializací na ovládání GIS softwaru (např. ArcGIS).</i></p>
<p>2. Implementace projektového řízení do praxe úřadu <u>Stručný popis:</u> <i>Nastavení a implementace projektového řízení do struktur úřadu - softwarová podpora, vzdělávání zaměstnanců v práci se zavedeným softwarem.</i></p>
<p>3. Intranet Městského úřadu Příbram <u>Stručný popis:</u> <i>Pro účely optimalizace komunikační platformy uvnitř MěÚ bude vytvořen intranet, jako informační systém, který umožní sdílení dat, propojení aplikací úřadu a zefektivnění práce zaměstnanců.</i></p>
ZÁSObNÍK PROJEKTŮ 2014 - 2020
<p>1. Modernizace hardwarového a softwarového zabezpečení MěÚ Příbram</p>
<p>2. Implementace principů procesního řízení do praxe úřadu</p>
<p>3. Úprava Územního plánu města Příbram</p>
<p>4. Pasportizace nemovitého majetku města</p>
<p>5. Vytvoření profilu MěÚ/města Příbram na sociálních sítích</p>

Tematická oblast

B Technická infrastruktura, doprava a životní prostředí

AKČNÍ PLÁN 2014 - 2016

1. Výstavba komunikační propojky Milínská - Mixova

Stručný popis: *Předmětem projektu je výstavba veřejné komunikace, vč. doprovodné technické infrastruktury.*

2. Zpracování generelu dopravy

Stručný popis: *Předmětem projektu je komplexní vyhodnocení dopravní infrastruktury ve městě a navrhnutí vhodných řešení do budoucna.*

3. Kanalizační síť v městské části Lazec a Kozičín

Stručný popis: *Dobudování kanalizační sítě města v městských částech Lazec a Kozičín v souladu s kapacitními možnostmi ČOV.*

4. Řešení dopravy v klidu

Stručný popis: *Vybudování nových parkovacích kapacit rekonstrukcí stávajících subjektů na vícepodlažní nadzemní parkoviště nebo výstavbou nového parkovacího domu. Součástí bude také řešení problematiky nepřístupnosti vozů integrovaného záchranného systému k zásahovým akcím způsobené parkováním osobních automobilů na místech vymezených pro přístup zásahových vozů.*

5. Infrastruktura odpadového hospodářství

Stručný popis: *1. etapa: Opravení zpevněných ploch pod nádobami a vybudování případně rozšíření nových stanovišť nádob. Popelnice a kontejnery na komunální odpad a nádoby na separovaný sběr budou umístěny na vhodných plochách, občané k nim budou mít lepší přístup, nebudou zasahovat do vozovky, lepší manipulace při svozu a zlepšení estetického vzhledu města. 2. etapa: Nákup nových nádob na tříděný odpad (na papír vč. nápojových kartónů, plasty, sklo). 3. etapa: Nákup auta s lisovací nástavbou, nákup 300 nových košů.*

ZÁSOBNÍK PROJEKTŮ 2014 - 2020

1. Šetrné vytápění k životnímu prostředí
2. Úprava hřbitova
3. Rekonstrukce veřejného osvětlení
4. Rekonstrukce cyklotrasy Žežice – Památník Vojna
5. Vybudování chodníku u hřiště Amasoma
6. Cyklostezka Lesopark Litavka – Kozičín - Brdy
7. Cyklotrasa Březové Hory – Drmlovo pole – Orlov – U Slaniny
8. Úprava ploch v okolí Oblastní nemocnice Příbram, a.s.
9. Obnovení vodotečí
10. Dopravní značení
11. Bezbariérovost veřejné hromadné dopravy
12. Zřízení železniční zastávky Příbram - město
13. Systémová péče o zeleň
14. Lesopark Svatá Hora
15. Rekonstrukce veřejného prostranství v lokalitě „CÍL“ (ul. Budovatelů)
16. Zajištění osvěty v oblasti ochrany životního prostředí
17. Naučná stezka Žežické skály
18. Svoz biologicky rozložitelného odpadu
19. Koncepční ekologické řešení likvidace odpadů dle plánu odpadového hospodářství ČR
20. Monitoring starých ekologických zátěží a analýza rizik
21. Výstavba protipovodňového opatření na Litavce

Tematická oblast

AKČNÍ PLÁN 2014 - 2016

1. Zřízení nové příspěvkové organizace „Centrum sociálních a zdravotních služeb“

Stručný popis: Zřízení jedné společné příspěvkové organizace města fúzí formou sloučení příspěvkové organizace Městské jesle a rehabilitační stacionář Příbram s příspěvkovou organizací Pečovatelská služba města Příbram za účelem poskytování sociálních služeb, zdravotních služeb a služeb péče v dětských skupinách.

2. Zřízení záchytné stanice

Stručný popis: Zřízení a provozování záchytné stanice za účelem umístění občanů pod vlivem návykových látek.

3. Pokračování procesu komunitního plánování a jeho rozvoje

Stručný popis: Zajištění návaznosti na dosavadní činnost pracovních skupin zaměřených na specifické cílové skupiny, které budou provádět revizi KPSS a aktualizaci vč. spolupráce se Středočeským krajem při provádění pravidelných revizí a aktualizací KPSS dle aktuálně zjišťovaných potřeb.

4. Den zdraví a sociálních služeb

Stručný popis: Akce věnována prohloubení informovanosti laické i odborné veřejnosti o poskytování sociálních, zdravotních služeb a souvisejících aktivitách vč. vydání infor. a propagačních materiálů.

5. Kooperace města s Úřadem práce a NNO

Stručný popis: Aktivní podpora činností nestátních neziskových organizací ze strany města – schůzky, asistenční podpora, vzdělávací a volnočasové aktivity, vytvoření sociálního fondu a grantového programu na podporu NNO.

6. Podpora vzniku prostupného zaměstnávání a doprovodného programu k prevenci kriminality

Stručný popis: V souladu se Strategickým plánem sociálního začleňování stanovení podmínek a postupů, jakými město podpoří vznik programu prostupného zaměstnávání a sociální firmy, která umožní zaměstnávání dlouhodobě nezaměstnaným, nebo obtížně

zaměstnatelným občanům města. Doprovodné služby směřující k sociálnímu začlenění a prevenci recidivy – motivační programy, mentoring a dluhové a pracovní poradenství.

7. Program prostupného bydlení na území města

Stručný popis: Vytvoření programu zaměřeného na prostupné bydlení na území města, jehož součástí bude aktualizace analýzy bytového fondu za účelem identifikace vhodných bytů pro startovací bydlení pro občany města.

8. Realizace komunitního domu seniorů

Stručný popis: Výstavba komunitního domu seniorů s cca 20 malometrážními byty s cílem pronájmu pro seniory (věk nad 65 let). Součástí bytového domu by měl být společný prostor pro komunitní činnost.

ZÁSObNÍK PROJEKTŮ 2014 - 2020

1. Správným směrem ke kvalitě sociálních a zdravotních služeb

2. Hospic Příbram

3. Zvýšení kapacity nízkoprahového centra Bedna

4. Rozvoj odborného sociálního poradenství pro ohrožené skupiny obyvatel

5. Rozvoj sociálně aktivizačních služeb a terénní sociální práce

6. Koncepce bytové politiky

7. Sociální bydlení pro ohrožené skupiny obyvatel

8. Realizace startovacích bytů pro mladé rodiny a nízkopříjmové skupiny obyvatel

9. Ekonomicky dostupné bydlení pro mladé rodiny, nízkopříjmové skupiny občanů a aktivní seniory

Tematická oblast

D Školství, kultura, volnočasové aktivity

AKČNÍ PLÁN 2014 - 2016

1. Erasmus a Strategická partnerství - zvyky a tradice v Evropě jako vzdělávací koncept pro MŠ a ZŠ

Stručný popis: *Projekt je zaměřen na podporu partnerství mezi městy Příbram a Hoorn prostřednictvím realizace konkrétních aktivit škol. Vzájemné seznámení se se zvyky a tradicemi všech ročních období na české a holandské straně. Podpora vzdělávací a kulturní různorodosti na národní a mezinárodní úrovni v kontextu Evropské spolupráce a zakomponování těchto témat do předškolního a základního vzdělávání. Cílem je inovace a doplnění školních vzdělávacích programů zúčastněných škol o jednotlivé aktivity, vzájemné sdílení zkušeností a realizace výměny pracovníků. V rámci projektu bude vytvořena metodická příručka a programy dalšího vzdělávání.*

2. Exkurze do podniků

Stručný popis: *Zprostředkování komunikace mezi zaměstnavateli a školami a realizování exkurzí žáků 8. a 9. tříd ZŠ do místních podniků za účelem zvýšení zájmu žáků o studium vybraných oborů. Doplněné informováním rodičů dětí o exkurzích a jiných akcích realizovaných úřadem práce v této oblasti.*

3. Rekonstrukce zimního stadionu

Stručný popis: *1. etapa: Rekonstrukce technického zázemí zimního stadionu - výměna chladicích trubek na ledových plochách. 2. etapa: Rekonstrukce šaten, sprch, rehabilitace, WC pro veřejnost, výměna osvětlení, nové opláštění budovy pro snížení tepelných ztrát, nové plastové mantinely, úprava betonového povrchu na ploše za účelem dalšího využití pro jiné sporty v letních měsících.*

4. Nové turistické stezky a cyklotrasy v Brdech a okolí

Stručný popis: *Rozšíření sítě značených turistických cest a cyklotras v oblasti Brd.*

5. Naučná stezka Třemošná

Stručný popis: *Vyznačení naučné stezky z Kozičina k vodní nádrži Pilská, na Ohrádku, Třemošnou, Kazatelnu, Malý kámen do Orlova,*

vybavení informačními tabulemi, odpočívadly, upravení výhledových míst, osazení odpadkovými koši

6. Svatohorské schody

Stručný popis: 1. etapa – rekonstrukce a akutní řešení havarijního stavu schodiště. 2. etapa – kompletní rekonstrukce schodiště

7. Obnova kamerového systému

Stručný popis: Výměna již zastaralých bezpečnostních kamer ve městě – každoročně výměna 3 nových kamer. Rozšíření kamerového systému. Nový pult pro dohled MKDS.

ZÁSObNÍK PROJEKTŮ 2014 - 2020

1. Pokračování procesu naplňování Koncepce školství

2. Rozvoj sportovišť a míst vhodných k volnočasovým aktivitám

3. Multifunkční sportovní hala

4. Hornický vláček

5. Rozvoj areálu Nový rybník

6. Zmapování prostor vhodných pro činnost neziskových organizací a spolků

7. Kulturní středisko

8. Studie rozvoje cestovního ruchu ve městě

9. Rozhledna na Třemošné

10. Rozhledna Prokopka

11. Turistická stezka Struhy

12. Zřízení tzv. „okruhu turistických atraktivit města“ včetně informačních cedulí, brožur, apod.

13. Rekonstrukce Zámečku – Ernestina

14. Rekonstrukce budovy Knihovny Jana Drdy a modernizace technického vybavení knihovny

15. Rekonstrukce Malé scény Divadla A. Dvořáka

16. Rekonstrukce fasády objektu bývalého soudu

17. Svatá Hora - vzorová obnova poutního areálu

18. Vykoupení budovy U Podařilů
19. Program prevence kriminality
20. Besedy prevence závislosti

Tematická oblast	
E	Ekonomika města a rozvoj podnikání
AKČNÍ PLÁN 2014 - 2016	
1. Pravidla pro podporu a rozvoj podnikání ve městě	
<i>Stručný popis: Radou města vydaná pravidla, podle nichž se město zavazuje ke konkrétní podpoře vybraných podnikatelských aktivit formou pobídek, vytvoření materiálních podmínek, zjednodušené administrativy, bonifikací, způsobu zadávání veřejných zakázek, prodeje a pronájmu majetku města; podmínky poskytování záruk a garancí při pronájmech objektů a pozemků města k vybraným podnikatelským záměrům; stanovení prioritních oborů podnikání atd.</i>	
2. Zpracování marketingové strategie města	
<i>Stručný popis: Realizace průzkumu potřeb místních podnikatelů, vytvoření strategie pro příchod nových investorů. Následně zpracování marketingové strategie města</i>	
3. Rozvojové plochy a lokality pro podnikání	
<i>Stručný popis: Vytipování rozvojových ploch vhodných pro podnikání o výměře min. 5 ha (přednostně využít pozemky města a přičlenit k nim i pozemky ve vlastnictví jiných subjektů). S těmito subjekty zahájit jednání ohledně podmínek možného výkupu městem pro zajištění atraktivní nabídky ucelené plochy potenciálním investorům.</i>	
4. Katalog pozemků a prostor pro podnikání	
<i>Stručný popis: Vytvoření katalogu vhodných pozemků a prostor vhodných pro podnikatelské účely za účelem přilákání podnikatelů do města, aktivní propagaci města a regionu na veletrzích, apod.</i>	
5. Workshopy se zaměstnavateli	
<i>Stručný popis: Uspořádání workshopů za účasti místních podnikatelů a škol s cílem nalezení vhodného způsobu provázání studijních oborů na potřeby místních zaměstnavatelů</i>	

6. Zlepšení systému propagace ubytovacích, stravovacích a ostatních služeb podnikatelů města

Stručný popis: *Rozšíření společného portálu na webu města a aktivní propagace stávajících služeb na veletrzích v kraji, v ČR a v zahraničí.*

7. Spolupráce a společná propagace atraktivit cestovního ruchu v rámci více obcí v regionu

Stručný popis: *Předmětem je spolupráce města Příbram a okolních obcí za účelem přilákání vyššího počtu návštěvníků do turisticky atraktivní lokality prostřednictvím společných setkávání a workshopů. Zároveň budou na webových stránkách všech zainteresovaných obcí umístěny zpětné odkazy na weby okolních obcí s cílem vzájemné spolupráce širšího regionu při podpoře rozvoje cestovního ruchu.*

ZÁSObNÍK PROJEKTŮ 2014 - 2020

1. Vytvoření informační kanceláře

2. Zainvestování průmyslových a rozvojových zón

3. Podnikatelský server

4. Marketingová strategie cestovního ruchu pro město