

# STRATEGICKÝ PLÁN ROZVOJE MĚSTA PŘÍBRAM NA OBDOBÍ LET 2014 - 2020



## 2014

Doc. Ing. Lubor Hruška, Ph.D. a kolektiv

PROCES – Centrum pro rozvoj obcí a regionů, s.r.o.

Dokument zpracovala společnost PROCES – Centrum pro rozvoj obcí a regionů, s.r.o.,  
Švabinského 1749/19, 702 00 Ostrava - Moravská Ostrava.

Zápis v obchodním rejstříku Krajského soudu v Ostravě oddíl C, vložka 32793.

Společnost je registrovaná u Úřadu pro ochranu osobních údajů pod reg. č. 00038958.

IČ: 28576217

DIČ: CZ 28576217

Telefon: 595 136 023

Web: <http://rozvoj-obce.cz/>

E-mail: [info@rozvoj-obce.cz](mailto:info@rozvoj-obce.cz)

#### **Autorský kolektiv:**

- Doc. Ing. Lubor Hruška, Ph.D.
- Ing. Ivana Foldynová
- Ing. Radek Fujak
- Mgr. Lukáš Dědič
- Mgr. Martina Baranová
- a kolektiv.

# OBSAH

<b>SEZNAM ZKRATEK</b> .....	<b>4</b>
<b>ÚVOD</b> .....	<b>5</b>
<b>ANALYTICKÁ ČÁST – PROFIL MĚSTA PŘÍBRAM</b> .....	<b>6</b>
1. Historie, vývoj a základní charakteristiky města .....	8
2. Obyvatelstvo a bydlení .....	10
3. Ekonomika a trh práce .....	22
4. Doprava a technická infrastruktura .....	29
5. Občanská vybavenost .....	36
6. Cestovní ruch .....	45
7. Řízení a správa města .....	48
8. Rozpočet města a financování městských aktivit .....	52
9. Životní prostředí .....	56
10. Analýza potenciálu a rizik rozvoje města .....	58
<b>NÁVRHOVÁ ČÁST</b> .....	<b>62</b>
11. Vize města .....	64
12. Priority a opatření .....	65
<b>IMPLEMENTAČNÍ ČÁST</b> .....	<b>71</b>
13. Metodika implementace .....	74
13.1 Příprava projektů k realizaci .....	74
13.2 Financování aktivit .....	77
13.3 Vymezení kompetencí při realizaci Strategického plánu rozvoje .....	77
13.4 Aktualizace Strategického plánu města .....	81
13.5 Monitorování a evaluace Strategického plánu města .....	81
13.6 Komunikační platforma .....	83
14. Akční plán .....	84
15. Zásobník projektů .....	102
<b>SEZNAM ZDROJŮ A POUŽITÁ LITERATURA</b> .....	<b>132</b>
<b>PŘÍLOHY</b> .....	<b>133</b>


## SEZNAM ZKRATEK

ČD	České dráhy
ČOV	Čistírna odpadních vod
ČSSD	Česká strana sociálně demokratická
ČSÚ	Český statistický úřad
DPS	Dům s pečovatelskou službou
HMCP	Hrubá míra celkového přírůstku
HMMP	Hrubá míra migračního přírůstku
CHOPAV	Chráněná oblast přirozené akumulace vod
IOP	Integrovaný operační program
JIP	Jednotka intenzivní péče
KSČM	Komunistická strana Čech a Moravy
MPSV	Ministerstvo práce a sociálních věcí
MŠMT	Ministerstvo školství, mládeže a tělovýchovy
NIPOS	Národní informační a poradenské středisko pro kulturu
NNO	Nestátní nezisková organizace
ODS	Občanská demokratická strana
OP ŽP	Operační program Životní prostředí
OP VK	Operační program Vzdělání pro konkurenceschopnost
ORP	Obce s rozšířenou působností
OSVaZ	Odbor sociálních věcí a zdravotnictví
OV	Osadní výbor
RBC	Regionální biocentrum
SID	Středočeské integrované dopravy
SLDB	Sčítání lidu, domů a bytů
SRN	Spolková republika Německo
SO ORP	Správní obvod Obce s rozšířenou působností
ÚFIS	Bilance příjmů a výdajů územních rozpočtů
ÚSES	Územní systém ekologické stability
ÚZIS	Ústav zdravotnických informací a statistik
VaK	Vodovody a kanalizace

## ÚVOD

V současné době v rámci přechodu industriální společnosti na postindustriální dochází k výrazné polarizaci území a růstu regionálních rozdílů. To vede k proměně stávajících sociálních struktur a způsobů práce, což vyvolává úpadek tradičních oblastí ekonomiky a tradičních profesí. Aktéři regionálního rozvoje nejsou tak jako dříve spjati s prostorem, ve kterém působí, protože sídla jejich firem jsou umístěna mimo region. Procesy globalizace tak zmenšují možnosti veřejné správy regulovat procesy v území. Tato skutečnost zesiluje tlak na management obcí při plánování budoucího vývoje regionu a jeho udržitelnosti. Je nutné posílit institucionální kapacitu a efektivnost výkonu územní veřejné správy a veřejných služeb, zohlednit sociální podmínky, zaměřit se na komunikaci s veřejností, zkvalitnit komunikaci mezi jednotlivými odbory městského úřadu a rozvinout komunikaci s úřady obcí ve správním obvodu Obce s rozšířenou působností (SO ORP). Cílem strategického rozvojového plánu je na základě konstruktivního a aktuálního vyhodnocení stávající situace vytvořit reálné možnosti resp. cesty k udržitelnému rozvoji města Příbram.

# ANALYTICKÁ ČÁST – PROFIL MĚSTA PŘÍBRAM



Analytická část obsahuje Profil města, který je první částí Strategického rozvojového plánu města. Profil města charakterizuje oblasti v rozsahu nezbytném pro vytvoření výchozí poznatkové základny, z níž bude vycházet strategie dalšího rozvoje. Analýza shrnuje základní údaje o vývoji, současnosti a faktografii o všech rozhodujících sférách života ve městě. Charakterizuje obyvatelstvo, bydlení, dopravní a technickou infrastrukturu, ekonomiku a trh práce, cestovní ruch, sport a kulturu, sociální sféru, životní prostředí a v neposlední řadě správu města. Cílem analýzy není vyčerpávající přehled všech aspektů života ve městě, ale spíše jejich cílený výběr, provázání a generalizace. Za každou oblast je provedena SWOT analýza, která hodnotí silné (Strengths) a slabé (Weaknesses) stránky města, příležitosti (Opportunities) a hrozby (Threats) spojené s možnostmi dalšího rozvoje, novými záměry nebo restrukturalizací procesů. Analýza silných a slabých stránek je zaměřena na interní prostředí a příležitosti a ohrožení jsou zaměřeny na externí prostředí města. Město může ovlivnit interní prostředí svojí činností nebo organizačními prostředky, vnější vlivy jsou z větší části neovlivnitelné a často neočekávané.

Profil města byl zpracován na základě sociologického průzkumu a statistických dat popsanych v textových přílohách. Dále byly využity dokumenty územního plánování a rozvojové dokumenty města, které jsou uvedeny v seznamu zdrojů.

# 1. Historie, vývoj a základní charakteristiky města

První dochovaný písemný záznam o Příbrami pochází z roku 1216, kdy bylo město majetkem Pražského biskupství později arcibiskupství. Městská práva Příbram obdržela od arcibiskupa Zbyňka Zajíce z Hasenburka v roce 1406. Díky zdejším bohatým nalezištím se ve městě od začátku 14. století těžilo stříbro a železná ruda. V roce 1579 jmenoval císař Rudolf II. Příbram Královským horním městem, čímž byla důležitost těžby stříbra a železné rudy v okolí města ještě zvýrazněna. Největšího rozmachu hornictví dosáhlo v průběhu 19. století. Příbram se jako nejvýnosnější místo těžby stříbra v celé habsburské monarchii stalo v průběhu 19. století centrem báňských institucí a sídlem Báňské akademie. Vybudováním 5 hlubinných dolů na nedalekých Březových Horách se Příbramský důlní revír stal jedním z nejmodernějších v celé Evropě. Finanční zisk z této těžby přispěl k rozvoji města, přestože většina výnosů putovala k tehdejší centrální vládě do Vídně. V druhé polovině 19. století docházelo ve městě k rozvoji učňovského školství a zakládání důležitých středních škol (např. Horní škola), učitelského ústavu, místního gymnázia a reálky. Vznikla zde také Báňská akademie, později transformovaná na Vysokou školu báňskou.

I přes úpadek těžby stříbra a železné rudy na počátku 20. století zůstala pověst města jako vzdělávacího a kulturního střediska zachována. V tomto období však dochází v důsledku uzavírání některých dolů k postupnému vylidňování města.

K důležité události došlo v roce 1953, kdy byly k Příbrami administrativně připojeny Březové Hory. V 50. letech 20. století se v okolí města začala těžit uranová ruda. V okolí místních uranových dolů byl po roce 1948 zřízen tábor nucených prací (Vojna), ve kterém bylo v letech 1949 – 1951 v těžkých podmínkách zadržováno až 761 osob. Od roku 1951 zde existovalo vězeňské zařízení s kapacitou cca 2 000 osob, mezi kterými byli vězňeni také tzv. političtí vězni z řad stoupců demokracie. Podobné zařízení vzniklo i na nedalekém Bytízu. Tuto neslavnou část novodobé historie z období totalitního režimu dnes připomíná Památník Vojna, pobočka Hornického muzea Příbram. V letech 1978-1979 byla ukončena těžba v březohorském stříbrorudném revíru a ke konci 80. let začalo docházet k postupnému útlumu těžby uranu. K úplnému zastavení těžby došlo v roce 1991.

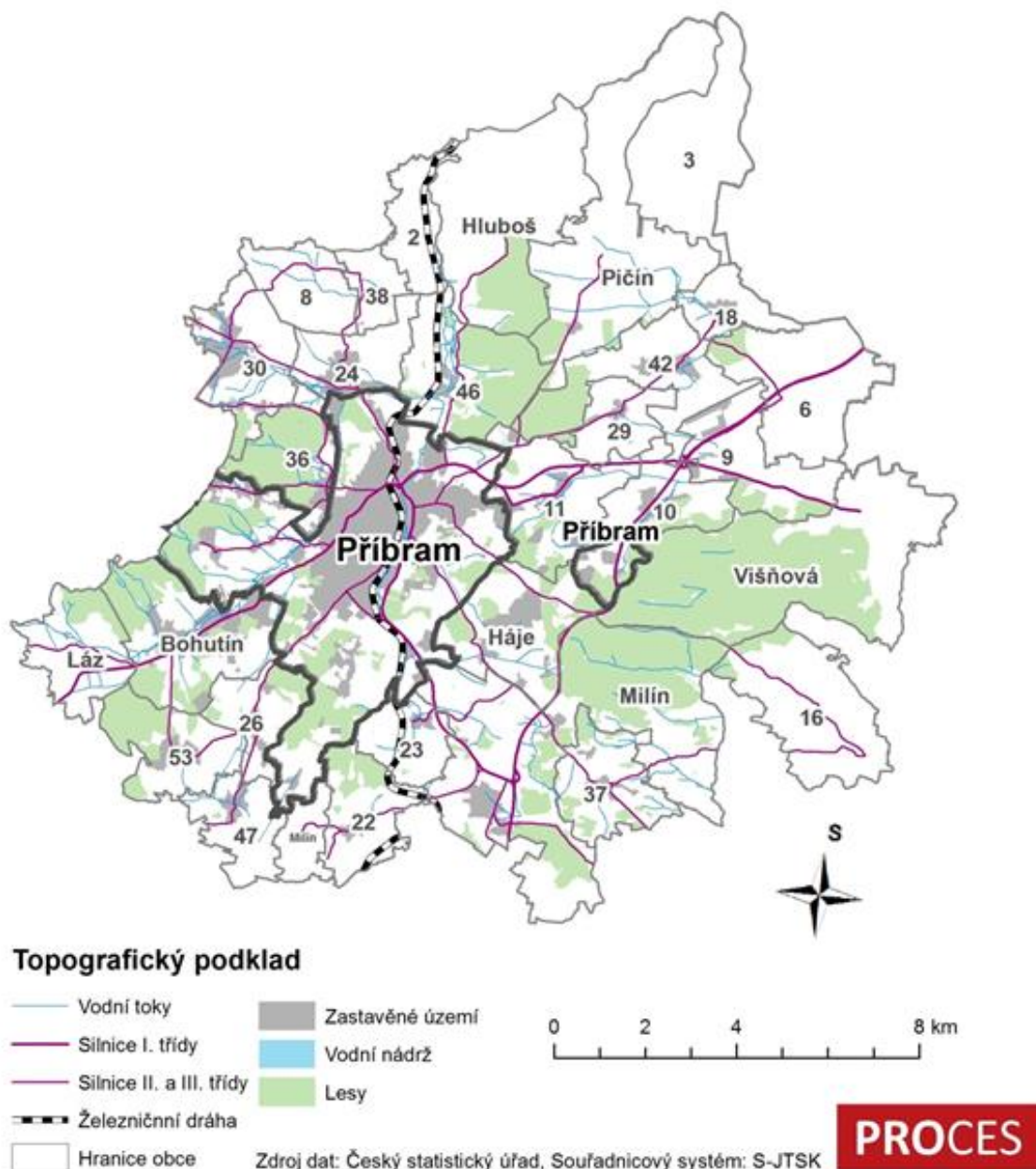
Příbram je okresní město ve středních Čechách nacházející se přibližně 60 km jihozápadně od Prahy. Leží na úpatí pohoří Brdy a protéká jí říčka Litavka. Průměrná nadmořská výška města je 502 m n. m. Město Příbram zabírá plochu 33,45 km<sup>2</sup>, na které žilo k 31. 12. 2012 celkem 33 553 obyvatel. Hustota obyvatelstva ve městě je více než 1 000 obyvatel na km<sup>2</sup>.

Administrativně patří Příbram do Středočeského kraje, je centrem správního obvodu obce s rozšířenou působností (dále jen SO ORP) Příbram a společně se SO ORP Dobříš a Sedlčany tvoří okres Příbram (územní celek NUTS 4). Do SO ORP Příbram spadá celkem 75 obcí, tři z nich mají statut města (Příbram, Březnice, Rožmitál pod Třemšínem). Speciální status má vojenský újezd Brdy. Samotné město Příbram se dělí na 10 katastrálních území a 18 místních částí:

1. Příbram I	10. Lazec
2. Příbram II	11. Kozičín
3. Příbram III	12. Orlov
4. Příbram IV	13. Žežice
5. Příbram V – Zdaboř	14. Zavržice
6. Příbram VI – Březové Hory	15. Brod
7. Příbram VII	16. Bytíz
8. Příbram VIII	17. Jerusalém
9. Příbram IX	18. Jesenice



Obrázek 1.1: Obecná mapa Příbrami a okolí



Pozn.: 2 – Bratkovice, 3 - Buková u Příbramě, 6 - Dlouhá Lhota, 8 - Drahlín, 9 - Drásov, 10 - Dubenec, 11 - Dubno, 16 - Jablonná, 18 - Kotenčice, 22 - Lazsko, 23 - Lešetice, 24 - Lhota u Příbramě, 26 - Narysov, 29 - Občov, 30 - Obecnice, 36 - Podlesí, 37 - Radětice, 38 - Sádek, 42 - Suchodol, 46 - Trhové Dušniky, 47 - Třebsko, 53 - Vysoká u Příbramě

V rámci SO ORP Příbram je samotné město rozlohou třetí největší obcí (po městu Rožmitál pod Třemšínem a obcí Hvozdňany). Specifikem je vojenský újezd Brdy, který má sice největší rozlohu a zaujímá více než čtvrtinu území celého správního obvodu, ale nemá status obce. Počtem obyvatel je město Příbram v rámci SO ORP jednoznačně největší, žije v něm téměř polovina všech obyvatel. Celý správní obvod ORP Příbram má rozlohu více než 925 km<sup>2</sup> a je největším v rámci Středočeského kraje. Na jeho území se nachází velké množství velmi malých venkovských sídel, a tak průměrná hustota obyvatelstva je zde pouze 72 obyvatel na km<sup>2</sup>. Konkrétní údaje s rozlohou, počtem obyvatel a hustotou zalidnění v jednotlivých obcích SO ORP Příbram jsou součástí Tabulky P1 v přílohách.

**Tabulka 1.1: Základní charakteristiky města Příbram**

Status	Město
Kraj	Středočeský kraj
Okres	Příbram
SO ORP	Příbram
Rozloha	33,45 km <sup>2</sup>
Počet obyvatel	33 553
Hustota obyvatel	1003,8 ob/ km <sup>2</sup>
Nadmořská výška	502 m n. m.
Počet částí obce	18
Počet katastrální území	10

Zdroj: ČSÚ, data k 31. 12. 2012

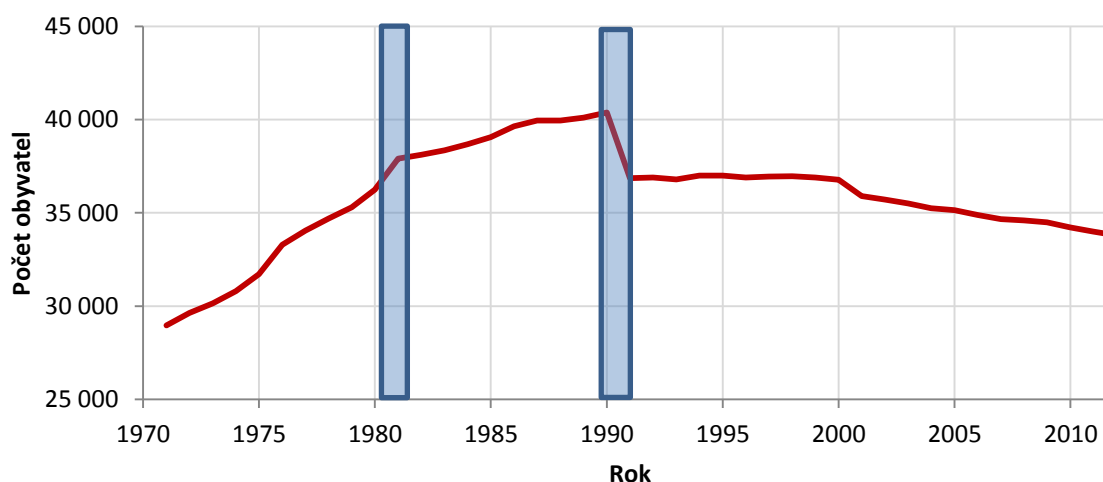
## 2. Obyvatelstvo a bydlení

V rámci této kapitoly je řešen demografický vývoj a struktura obyvatel a jeho prognóza (vývoj počtu obyvatel, proces stárnutí, věková pyramida, apod.). Demografická data jsou doplněna také o další ukazatele (vzdělanostní a náboženská struktura obyvatel). Situace je popsána také v oblasti bydlení.

### Obyvatelstvo

Vývoj počtu obyvatel města Příbram od roku 1971 do současnosti lze rozdělit na dvě základní fáze. Během první fáze, která probíhala do roku 1990, počet obyvatel Příbrami kontinuálně narůstal, až dosáhl svého maxima 40 317 obyvatel. Neustálý nárůst počtu obyvatel byl způsoben jednak vysokou mírou porodnosti v tomto období, ale také vlivem stěhování obyvatel z okolních vesnic do nově vybudovaných sídlišť na území města. Z důvodu připojení celkem šesti do té doby samostatných okolních obcí k městu, došlo v roce 1980 ke skokovému nárůstu počtu obyvatel. Byly to obce Dubenec, Dubno, Lhota u Příbramě, Narysov, Podlesí a Trhové Dušníky. V roce 1991 se tyto obce opět osamostatnily a počet obyvatel města naopak klesl o téměř 4 000. Od roku 1991 dochází k pozvolnému úbytku počtu obyvatel města. Do roku 2000 nebyl tento trend příliš výrazný. Následně, především díky poklesu porodnosti a probíhajícím suburbanizačním procesům, nastal velmi výrazný pokles počtu obyvatel města až na 33 793 v roce 2012. Tabulka P2 s vývojem počtu obyvatel ve městě od roku 1971 je součástí příloh.

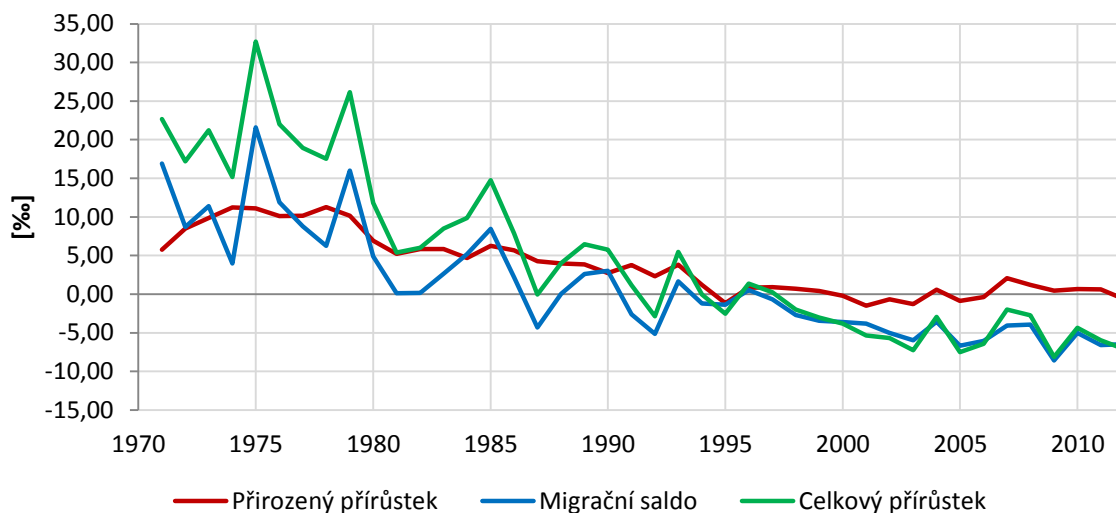
Graf 2.1: Vývoj počtu obyvatel města Příbram od roku 1971



Zdroj dat: ČSÚ, *Bilance obyvatelstva, stav obyvatel vždy k 31.12.*

Vývoj počtu obyvatel města byl přímo ovlivněn hodnotami přirozeného přírůstku a migračního salda. Přirozený přírůstek, migrační saldo, a tím pádem i celkový přírůstek obyvatel totiž dosahoval do roku 1991 vždy kladných hodnot (s výjimkou roku 1987 u migračního přírůstku) a počet obyvatel města rostl. V dalších letech začalo docházet k postupnému snižování celkového přírůstku až do záporných hodnot, čímž započal postupný pokles počtu obyvatel města.

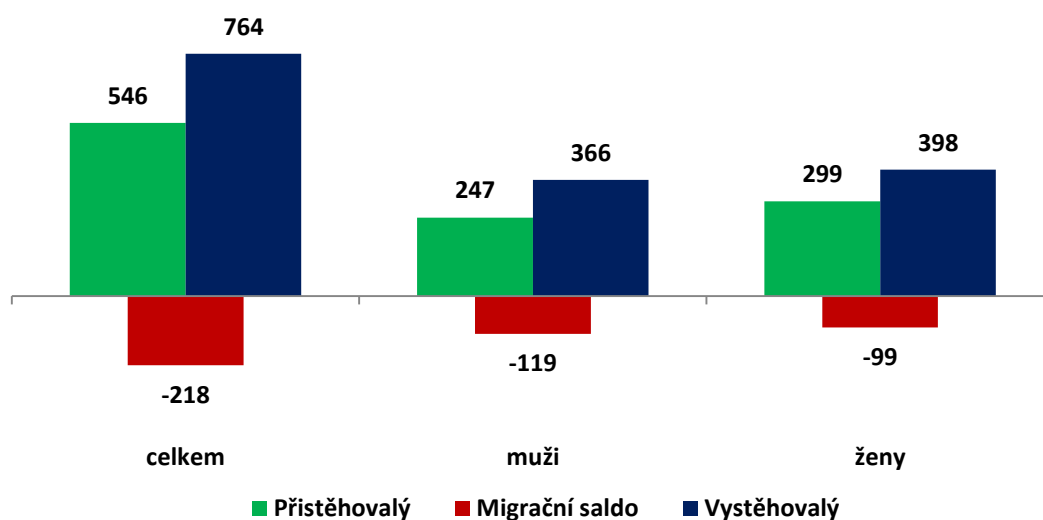
**Graf 2.2: Hrubé míry přirozeného přírůstku, migračního salda a celkového přírůstku ve městě Příbram od roku 1971**



Zdroj dat: ČSÚ, *Bilance obyvatelstva, vlastní výpočty*

V roce 2012 byla hodnota migračního salda ve městě Příbram 218, což znamená, že se z města vystěhovalo o 218 obyvatel více, než se do něj nastěhovalo. Větší záporná hodnota migračního salda byla zaznamenána u mužů.

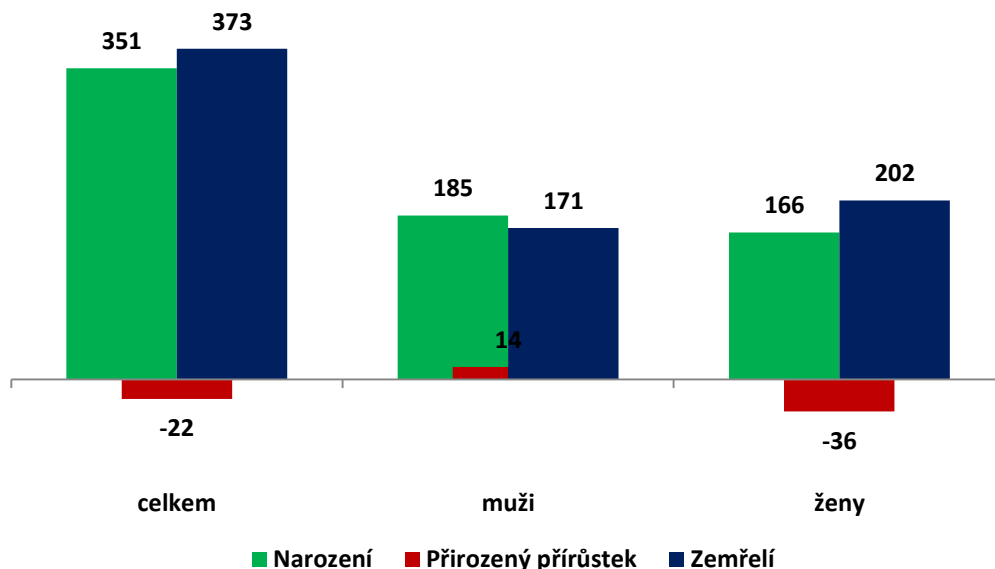
**Graf 2.3: Saldo migrace ve městě Příbram v roce 2012**



Zdroj dat: ČSÚ, *Bilance obyvatelstva, 2012*

Přirozený přírůstek v roce 2012 poprvé po pěti letech dosáhl záporných hodnot, protože porodnost byla nižší než úmrtnost. V úmrtnosti převažovaly ženy nad muži – viz graf níže.

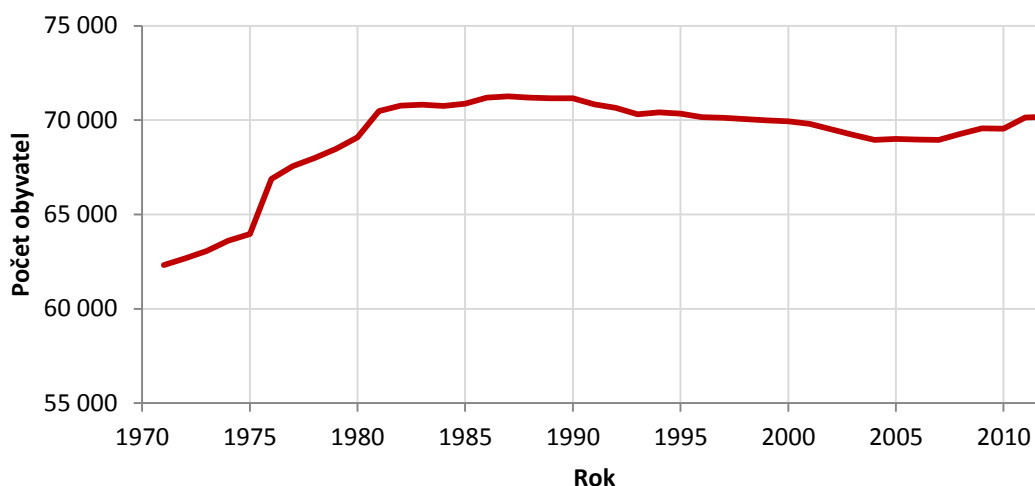
**Graf 2.4: Přirozený přírůstek ve městě Příbram v roce 2012**



Zdroj dat: ČSÚ, *Bilance obyvatelstva, 2012*

Růst počtu obyvatel na úrovni správního obvodu ORP Příbram měl podobný průběh jako v samotné Příbrami. V roce 1971 bylo ve správním obvodu 62 317 obyvatel. Od tohoto roku počet obyvatel kontinuálně stoupal, přičemž maximálního počtu dosáhl v roce 1987, kdy zde žilo celkem 71 257 obyvatel. Od roku 1990 počet obyvatel neustále kolísal kolem hodnoty 70 000, minimálních hodnot dosáhl v letech 2004 - 2007. Od roku 2008 však opět dochází k postupnému nárůstu počtu obyvatel až nad hranici 70 000 obyvatel.

**Graf 2.5: Vývoj počtu obyvatel SO ORP Příbram od roku 1970**



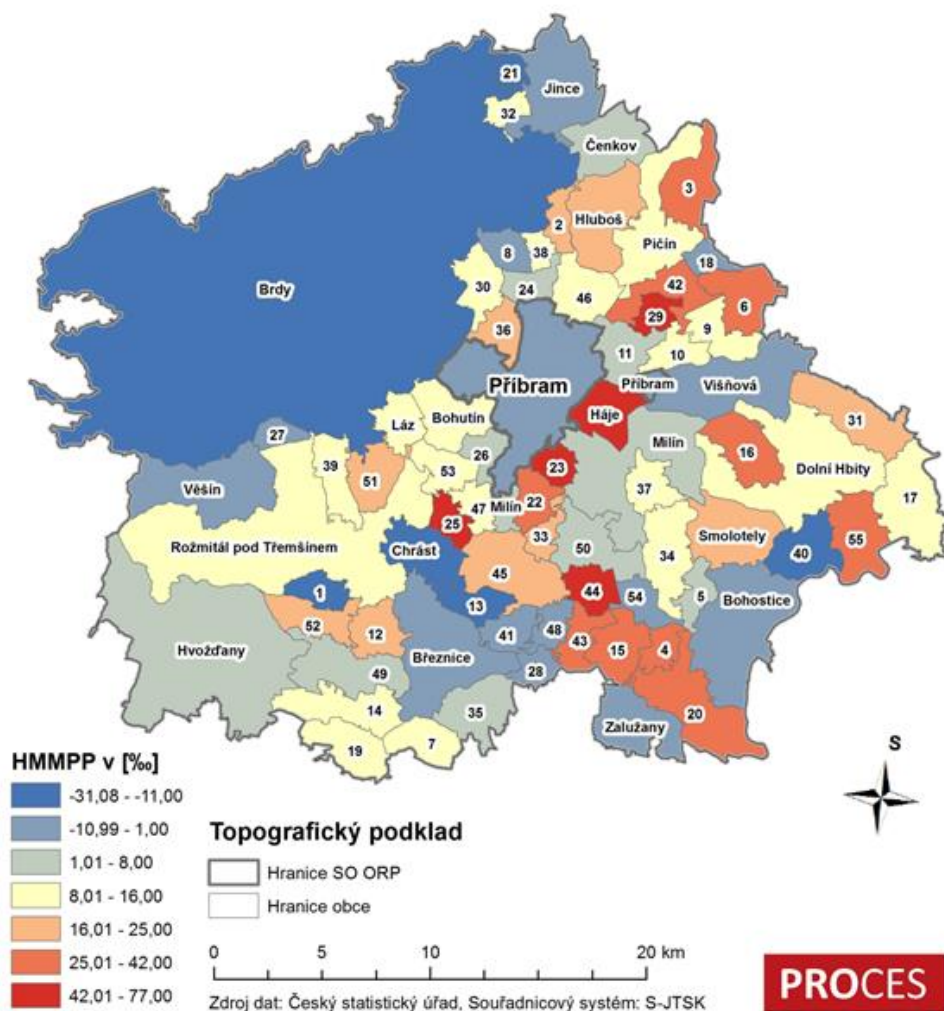
Zdroj: ČSÚ, *Bilance obyvatelstva, stav obyvatel vždy k 1.1.*

Na nárůstu počtu obyvatel ve SO ORP Příbram v 70. letech 20. století měl největší podíl přirozený přírůstek, který byl v té době nejvyšší za celé sledované období. Vysoké hodnoty přirozeného přírůstku v tomto období korespondovaly s vysokými hodnotami za celou Českou republiku. V 70. letech totiž přicházely do produktivního věku silné kohorty poválečných ročníků, které také v důsledku pronatalitních opatření, praktikovaných v té době centrální vládou, ve velké míře plodily děti. Od počátku 80. let začal přirozený přírůstek pomalu klesat, což se projevilo snížením tempa nárůstu počtu obyvatel. V 90. letech klesl přirozený přírůstek do záporných hodnot, což mělo za následek celkový úbytek obyvatelstva v celém správním obvodu. Tento trend se v roce 2008 opět otočil a počet obyvatel začalo přibývat. V tomto případě však ke zvýšení počtu obyvatel došlo zejména díky výraznému nárůstu hodnot

migračního salda. Údaje o hrubé míře přirozeného přírůstku, migračního salda a celkového přírůstku ve SO ORP Příbram od roku 1971 jsou uvedeny v Grafu P1 v přílohách.

Zatímco z města Příbram se v posledních 5 letech více obyvatel vystěhovalo, než se jich do města přistěhovalo, do většiny obcí ve SO ORP Příbram se naopak více obyvatel přistěhovalo. Projevuje se zde především vliv procesu suburbanizace, kdy se lidé stěhují z města do jeho zázemí, tedy do okolních obcí. Ze samotné Příbrami se v posledních pěti letech vlivem migrace každoročně odstěhovalo zhruba 200 obyvatel. Absolutně nejvyšší hodnota migračního přírůstku byla zaznamenána v obcích Podlesí a Háje, tedy v obcích ležících v těsné blízkosti města Příbram. Do těchto obcí se tak z Příbrami stěhuje pravděpodobně největší počet osob. Hrubá míra migračního přírůstku (HMMP) dosahuje u některých obcí vysokých hodnot zejména díky jejich populační velikosti. Hodnoty míry migračního přírůstku za jednotlivé obce SO ORP Příbram jsou znázorněny v mapě níže.

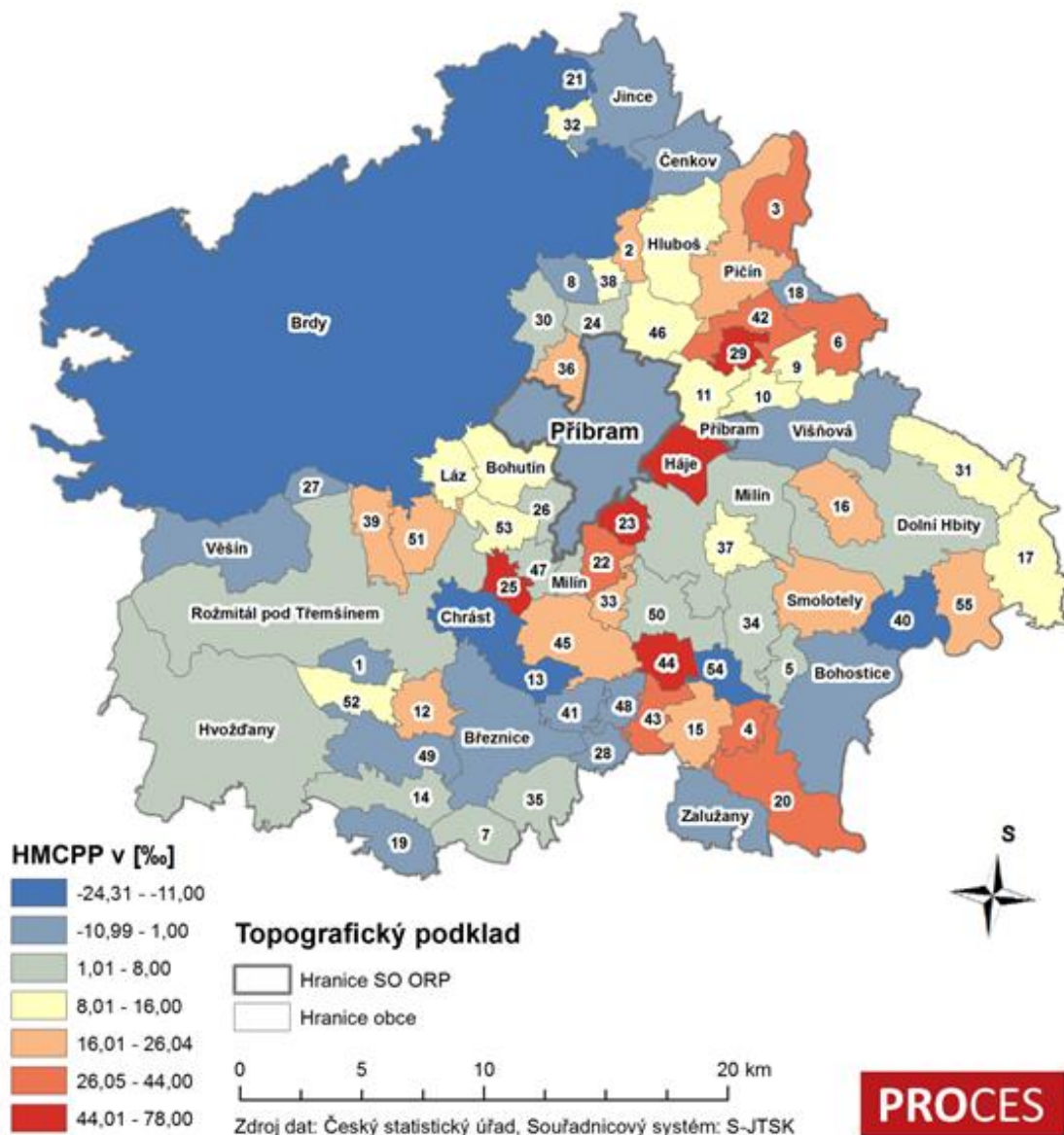
**Obrázek 2.1: Hrubá míra migračního přírůstku populace v obcích SO ORP Příbram (pětiletý průměr z let 2008 - 2012)**



Pozn.: 1 - Bezděkov pod Třemšínem, 2 – Bratkovice, 3 - Buková u Příbramě, 4 – Bukovany, 5 – Cetyně, 6 - Dlouhá Lhota, 7 – Drahenice, 8 - Drahlín, 9 - Drásov, 10 - Dubenec, 11 - Dubno, 12 - Hlubyně, 13 - Horčápsko, 14 - Hudčice, 15 - Chrašnice, 16 - Jablonná, 17 - Kamýk nad Vltavou, 18 - Kotečnice, 19 - Koupě, 20 - Kozárovice, 21 - Křešín, 22 - Lazsko, 23 - Lešetice, 24 - Lhota u Příbramě, 25 - Modřovice, 26 - Narysov, 27 - Nepomuk, 28 - Nestrašovice, 29 - Občov, 30 - Obecnice, 31 - Obory, 32 - Ohrazenice, 33 - Ostrov, 34 - Pečice, 35 - Počaply, 36 - Podlesí, 37 - Radětice, 38 - Sádek, 39 - Sedlice, 40 - Solenice, 41 - Starosedlský Hrádek, 42 - Suchodol, 43 - Svojšice, 44 - Těchařovice, 45 - Tochovice, 46 - Trhové Dušníky, 47 - Třebesko, 48 - Tušovice, 49 - Volenice, 50 - Vrančice, 51 - Vranovice, 52 - Vševely, 53 - Vysoká u Příbramě, 54 - Zbenice, 55 - Zduchovice

Hrubé míry celkového přírůstku (HMCP) u jednotlivých obcí se příliš neliší od hodnot hrubých měr migračního přírůstku, což je způsobeno tím, že hodnota migračního salda v současnosti ovlivňuje celkový přírůstek nebo úbytek obyvatelstva mnohem více než hodnota přirozeného přírůstku (úbytku). Přestože ve městě byl přirozený přírůstek v posledních letech kladný, vzhledem k záporným hodnotám migračního salda docházelo k trvalému poklesu počtu obyvatel (za posledních 5 let každoročně zhruba o 190 obyvatel).

**Obrázek 2.2:** Hrubá míra celkového přírůstku populace obcí SO ORP Příbram (pětileťý průměr z let 2008 - 2012)

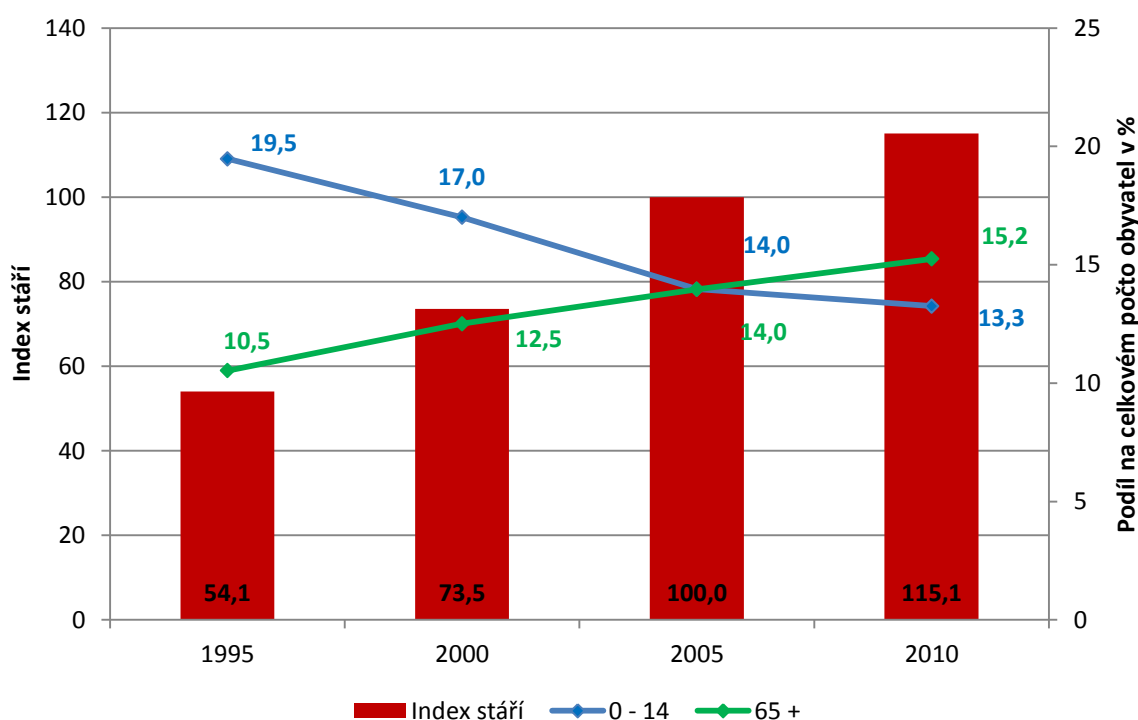


Pozn.: 1 - Bezděkov pod Třemšínem, 2 - Bratkovice, 3 - Buková u Příbramě, 4 - Bukovany, 5 - Cetyně, 6 - Dlouhá Lhota, 7 - Drahenice, 8 - Drahlín, 9 - Drásov, 10 - Dubenec, 11 - Dubno, 12 - Hlubyně, 13 - Horčápsko, 14 - Hudčice, 15 - Chrašnice, 16 - Jablonná, 17 - Kamýk nad Vltavou, 18 - Kotenčice, 19 - Koupě, 20 - Kozárovice, 21 - Křešín, 22 - Lazsko, 23 - Lešetice, 24 - Lhota u Příbramě, 25 - Modřovice, 26 - Naryšov, 27 - Nepomuk, 28 - Nestrašovice, 29 - Občov, 30 - Obecnice, 31 - Obory, 32 - Ohrazenice, 33 - Ostrov, 34 - Pečice, 35 - Počaply, 36 - Podlesí, 37 - Radětice, 38 - Sádek, 39 - Sedlice, 40 - Solenice, 41 - Starosedlský Hrádek, 42 - Suchodol, 43 - Svojsice, 44 - Těchařovice, 45 - Tochovice, 46 - Trhové Dušníky, 47 - Třebosko, 48 - Tušovice, 49 - Volenice, 50 - Vrančice, 51 - Vranovice, 52 - Vševely, 53 - Vysoká u Příbramě, 54 - Zbenice, 55 - Zduchovice

## Stárnutí obyvatelstva

Stejně jako v celé ČR dochází i v Příbrami v posledních letech k postupnému stárnutí obyvatelstva. Snižuje se podíl předproduktivní složky obyvatelstva (obyvatelstvo ve věku 0–4 let), a naopak se zvyšuje podíl složky poproduktivní (osoby starší 65 let). Zatímco v roce 1995 byl v Příbrami podíl obyvatelstva mladších 15 let 19,5 %, v roce 2010 to bylo pouze 13,3 %. Naopak podíl obyvatel starších 65 let stoupl z 10,5 % v roce 1995, na 15,2 % v roce 2010. Tyto změny se pochopitelně projevují na hodnotě indexu stáří, která ve sledovaném období stoupla z hodnoty 54,1 v roce 1995, na hodnotu 115,1 v roce 2010. V roce 2005 byla hodnota indexu stáří rovna 100, což znamená, že v tomto roce žilo v Příbrami stejný počet osob mladších 15 let i seniorů nad 65 let. Od tohoto roku hodnota indexu stáří přesahuje hodnotu 100, což znamená, že ve městě žije více osob starších 65 let, než osob mladších 15 let.

Graf 2.6: Proces stárnutí obyvatelstva ve městě Příbram

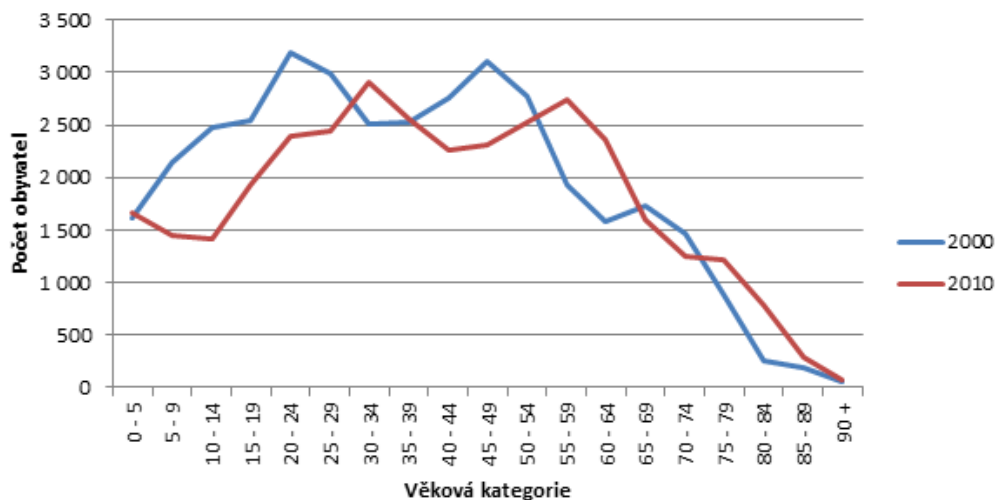


Zdroj dat: ČSÚ, *Bilance obyvatelstva, stav obyvatel k 1.1.*

Pozn.: Index stáří = počet osob ve věku 65 a více na 100 osob ve věku 0 – 14 let

Mezi lety 2000 a 2010 došlo ve městě Příbram k výraznému poklesu obyvatel do 30 let věku. Nejvíce ubylo obyvatel ve věkové kategorii 10 – 14 let, a to o více než 1 000 obyvatel. Výrazně také poklesl počet obyvatel ve věkových kategoriích 40 – 45, 45 – 50 a 50 – 55 let. Naopak výrazně stoupl počet obyvatel ve věkových skupinách 55 – 60 a 60 – 65 let. V každé z těchto dvou věkových kategorií přibylo vždy okolo 800 obyvatel. Tento nárůst byl způsoben vstupem silných poválečných ročníků do těchto věkových skupin.

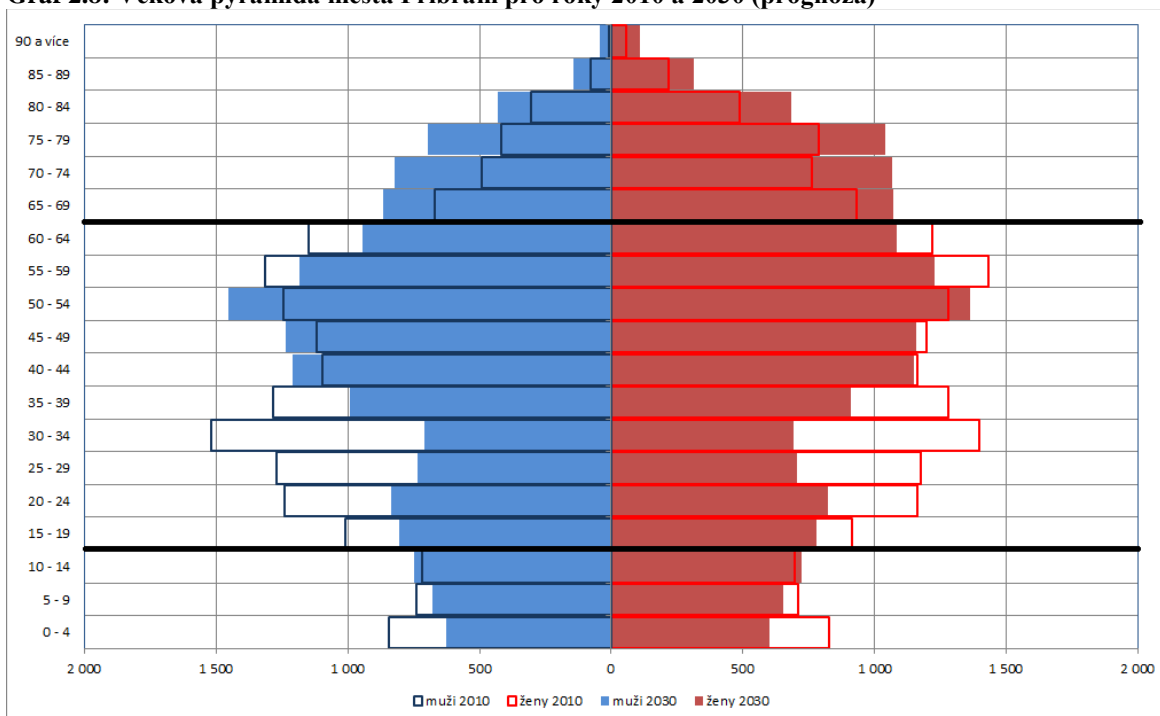
**Graf 2.7: Počet obyvatel v jednotlivých věkových skupinách ve městě Příbram v letech 2000 a 2010**



Zdroj dat: ČSÚ, *Bilance obyvatelstva*

Pomocí dostupných dat a za použití moderních vědeckých postupů byla provedena prognóza počtu obyvatel a jeho rozložení v jednotlivých věkových kategoriích v roce 2030. Tato prognóza je důležitá pro veřejný sektor, který podle ní může do budoucna rámcově plánovat sociální, bytovou a jiné politiky na úrovni města. Z provedené prognózy vyplývá, že bude pokračovat negativní trend stárnutí populace. Stále se bude zvyšovat počet obyvatel v poproduktivním věku, a to zejména na úkor produktivní složky obyvatelstva. Pokles podílu produktivního obyvatelstva (a to zejména osob do 40 let) s sebou do budoucna přinese mnoho negativních ekonomických a sociálních důsledků. Bude narůstat tlak na státní správu v sociální oblasti, zejména v oblasti vyplácení starobních důchodů. Do roku 2030 se vlivem neustále klesající porodnosti také sníží i počet dětí do 15 let (předproduktivní složka obyvatelstva). Vzhledem k tomuto faktu bude například docházet k uzavírání nebo redukcii školních a předškolních zařízení.

**Graf 2.8: Věková pyramida města Příbram pro roky 2010 a 2030 (prognóza)**

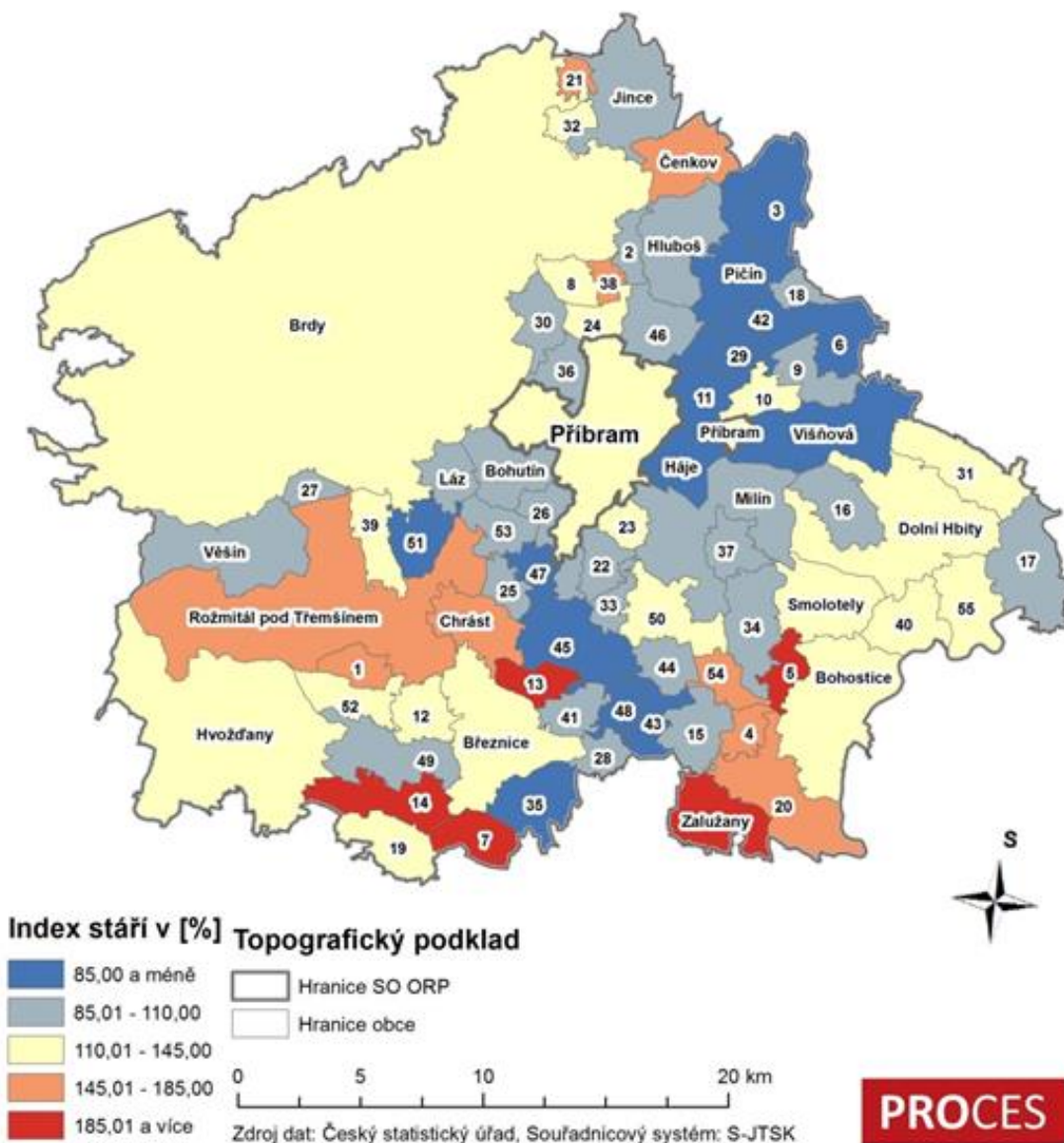


Zdroj dat: ČSÚ, *Bilance obyvatelstva, stav obyvatel k 1. 1.*



Podobnou hodnotu indexu stáří jako v případě města Příbram vykazuje také většina obcí spadajících do SO ORP Příbram. Index stáří se v těchto obcích ve většině případů pohybuje nad hranicí 100, což znamená, že v těchto obcích žije vyšší počet osob starších 65 let než osob mladších 15 let. V obcích ležících v okolí Příbrami jsou hodnoty indexu stáří nižší, než v obcích ležících dále od Příbrami, což je způsobeno zejména tím, že se z Příbrami stěhují do těchto obcí převážně mladí lidé, kteří zde poté zakládají rodiny, a tím zvyšují počet dětí do 15 let v těchto obcích. Hodnoty indexu stáří jsou však ovlivněny také populační velikostí obcí, protože v malých obcích má výrazný vliv i malý absolutní rozdíl mezi počtem osob nad 65 let a počtem osob mladších 15 let. Podíl osob starších 65 let na celkovém počtu obyvatel a hodnoty indexu stáří za jednotlivé obce správního obvodu ORP jsou součástí Tabulky P3 v přílohách.

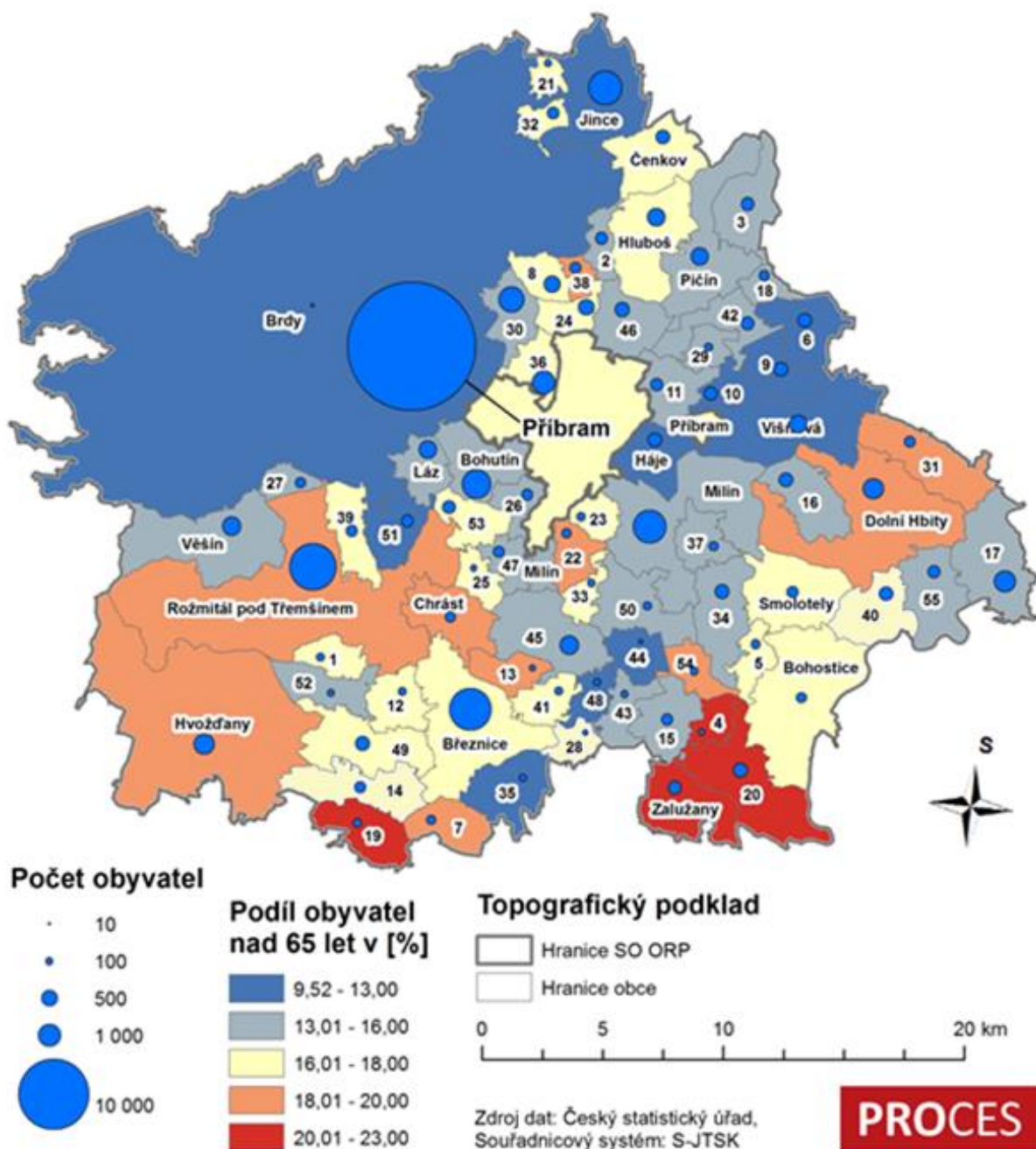
**Obrázek 2.3: Index stáří v obcích SO ORP Příbram**



Pozn.: 1 - Bezděkov pod Třemšínem, 2 - Bratkovice, 3 - Buková u Příbramě, 4 - Bukovany, 5 - Cetyně, 6 - Dlouhá Lhota, 7 - Drahenice, 8 - Drahlín, 9 - Drásov, 10 - Dubenec, 11 - Dubno, 12 - Hlubyně, 13 - Horčápsko, 14 - Hudčice, 15 - Chrašnice, 16 - Jablonná, 17 - Kamýk nad Vltavou, 18 - Kotenčice, 19 - Koupě, 20 - Kozárovice, 21 - Křešín, 22 - Lazsko, 23 - Lešetice, 24 - Lhota u Příbramě, 25 - Modřovice, 26 - Narysov, 27 - Nepomuk, 28 - Nestrašovice, 29 - Občov, 30 - Obecnice, 31 - Obory, 32 - Ohrazenice, 33 - Ostrov, 34 - Pečice, 35 - Počaply, 36 - Podlesí, 37 - Radětice, 38 - Sádek, 39 - Sedlice, 40 - Solenice, 41 - Starosedlský Hrádek, 42 - Suchodol, 43 - Svojsice, 44 - Těchařovice, 45 - Tochovice, 46 - Trhové Dušníky, 47 - Třebosko, 48 - Tušovice, 49 - Volenice, 50 - Vrančice, 51 - Vranovice, 52 - Vševely, 53 - Vysoká u Příbramě, 54 - Zbenice, 55 - Zduchovice

Podíl osob nad 65 let na celkovém počtu obyvatel v jednotlivých obcích relativně dobře koreluje s hodnotou indexu stáří. Nejnižší podíl těchto osob je tak v obcích ležících v okolí Příbrami, a to vlivem migrace především mladých rodin z Příbrami do těchto obcí.

Obrázek 2.4: Celkový počet obyvatel a podíl obyvatel nad 65 let v obcích SO ORP Příbram

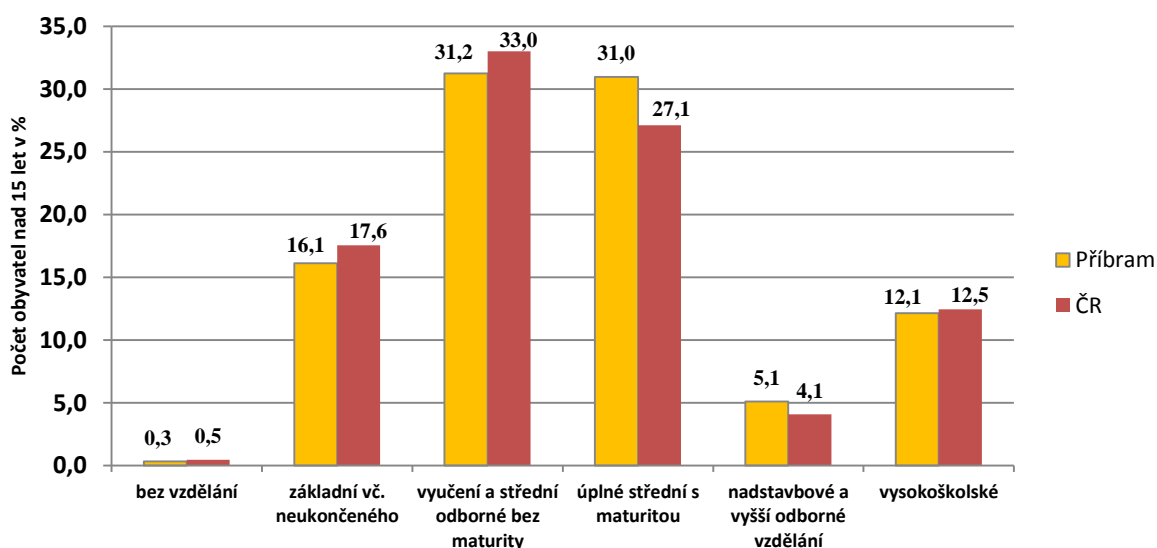


Pozn.: 1 - Bezděkov pod Třemšínem, 2 - Bratkovice, 3 - Buková u Příbramě, 4 - Bukovany, 5 - Cetyně, 6 - Dlouhá Lhota, 7 - Drahenice, 8 - Drahlín, 9 - Drásov, 10 - Dubenec, 11 - Dubno, 12 - Hlubyně, 13 - Horčápsko, 14 - Hudčice, 15 - Chrašnice, 16 - Jablonná, 17 - Kamýk nad Vltavou, 18 - Kotečnice, 19 - Koupě, 20 - Kozárovice, 21 - Křešín, 22 - Lazsko, 23 - Lešetice, 24 - Lhota u Příbramě, 25 - Modřovice, 26 - Narysov, 27 - Nepomuk, 28 - Nestrašovice, 29 - Občov, 30 - Obecnice, 31 - Obory, 32 - Ohrazenice, 33 - Ostrov, 34 - Pečice, 35 - Počaply, 36 - Podlesí, 37 - Radětice, 38 - Sádek, 39 - Sedlice, 40 - Solenice, 41 - Starosedlský Hrádek, 42 - Suchodol, 43 - Svojišice, 44 - Těchařovice, 45 - Tochovice, 46 - Trhové Dušníky, 47 - Třebesko, 48 - Tušovice, 49 - Volenice, 50 - Vrančice, 51 - Vranovice, 52 - Vševely, 53 - Vysoká u Příbramě, 54 - Zbenice, 55 - Zduchovice

## Vzdělanostní struktura obyvatelstva

Nejvíce obyvatel starších 15 let ve městě Příbram má střední odborné vzdělání bez maturity (31,2 %) a střední odborné vzdělání s maturitou (31,0 %). Pouze základní vzdělání má v Příbrami 16,1 % obyvatel, nadstavbové a vyšší odborné vzdělání 5,1 % obyvatel a vysokoškolské 12,1 % obyvatel. Bez vzdělání je ve městě Příbram pouze 0,3 % obyvatel. V porovnání s celorepublikovým průměrem je tak ve městě výrazně vyšší podíl osob se středoškolským vzděláním s maturitou, vyšší je také podíl osob s nadstavbovým a vyšším odborným vzděláním. Menší je naopak podíl osob bez vzdělání, se základním vzděláním a středním vzděláním bez maturity. Na úrovni průměru ČR je podíl osob s vysokoškolským vzděláním. Celkově je tak možno konstatovat, že vzdělanostní struktura ve městě Příbram je v porovnání s ČR nadprůměrná.

Graf 2.9: Vzdělanostní struktura města Příbram v porovnání s ČR



Zdroj: ČSÚ, SLDB 2011

## Náboženská struktura obyvatelstva

Náboženská struktura ve městě Příbram nevykazuje výraznou odlišnost oproti situaci v ČR. Ve městě je podíl věřících sice nižší (16,6 %) než v ČR, v rámci kraje však naopak vyšší. Dvě třetiny věřících osob se hlásí k některé z oficiálních církví, nejvíce k církvi římskokatolické (přibližně 72 % věřících). Podíl nevěřících osob ve městě je 37,9 %. Téměř polovina obyvatel města (45,4 %) na otázku týkající se náboženské víry neodpověděla vůbec.

Tabulka 1.3.1: Náboženská struktura obyvatel Příbrami, SO ORP Příbram, Středočeského kraje a ČR

	Počet obyvatel	Věřící						Nevěřící		Neuvedeno	
		Celkem		z toho				abs.	rel.	abs.	rel.
				hlásící se k církvi		nehlásící se k církvi					
		abs.	rel.	abs.	rel.	abs.	rel.				
Město Příbram	33 084	5 497	16,6	3 247	9,8	2 250	6,8	12 544	37,9	15 035	45,4
ORP Příbram	69 405	11 957	17,2	7 404	10,7	4 553	6,6	24 663	35,5	32 805	47,3
Středočeský kr.	1 289 211	184 674	14,3	111 630	8,7	73 044	5,7	516 407	40,1	588 012	45,6
ČR	10 436 560	2 168 951	20,8	1 463 583	14,0	705 368	6,8	3 604 095	34,5	4 662 455	44,7

Zdroj: ČSÚ, SLDB 2011

## Bydlení

Ve městě Příbram docházelo v oblasti bydlení od druhé poloviny 90. let k privatizaci městských bytů. V té době bylo v Příbrami více než 9 500 bytových jednotek. V období 1997 až 2000 se začaly budovat nástavbové byty v Příbrami III a Příbrami VII, na které byly použity finanční prostředky Ministerstva pro místní rozvoj. Po roce 2000 s využitím finančních prostředků Státního fondu rozvoje bydlení byly rekonstruovány některé budovy a přestavěny na bytové jednotky – např. bývalá kasárna I. máje, budova Simply clubu, bývalá budova Rudných dolů na Březových Horách.

Vzhledem k proběhlé privatizaci nastala významná změna v počtu a vlastnictví domů a bytů. V roce 2011 bylo ve městě celkem 3 726 domů, z toho 3 423 domů bylo obydlených (91,9 %). Oproti roku 2001 tak došlo k jejich nárůstu přibližně o 350. Z obydlených domů je 2 477 rodinných a 859 bytových. Většina z nich je ve vlastnictví fyzických osob (71,4 %). V porovnání s rokem 2001 výrazně klesl podíl domů vlastněných státem nebo městem. Zatímco v roce 2001 jich bylo 417, z důvodu privatizace městského majetku se tento počet snížil na 100 domů v roce 2011. Město prodávalo svůj majetek zejména do spoluvlastnictví více vlastníků.

Tab. 2.2: Obydlené domy ve městě Příbram

	2001		2011		
	absolutně	relativně [%]	absolutně	relativně [%]	
<b>Domy celkem</b>	3 386	100	3 726	100	
<b>z toho obydlené</b>	3 058	90,3	3 423	91,9	
<b>z obydlených podle druhu domu</b>	rodinné domy	2 181	71,3	2 477	72,4
	bytové domy	814	26,6	859	25,1
<b>z obydlených podle vlastníka domu</b>	fyzická osoba	2 148	70,2	2 444	71,4
	obec, stát	417	13,6	100	2,9
	bytové družstvo	63	2,1	37	1,1
	spoluvlastnictví vlastníků bytů	-	-	724	21,2

Zdroj: ČSÚ, SLDB 2001, SLDB 2011

Stejně jako počet domů vzrostl mezi lety 2001 až 2011 také počet bytů (o více než 500). V roce 2011 bylo v Příbrami celkem 15 573 bytů, z toho 14 389 obydlených (92,4 %). Více než polovina z obydlených bytů je v osobním vlastnictví (53,2 %), což je zásadní změna oproti roku 2001, kdy v osobním vlastnictví bylo pouze 22,1 % bytů. V roce 2001 byl naopak největší podíl bytů nájemních (51,1 %). Je tedy zřejmé, že v průběhu deseti let si více než dvě třetiny osob, které bydlely v nájemních bytech, tyto byty odkoupily a získaly je do osobního vlastnictví. Podobná situace nastala také u bytů družstevních, jejichž počet klesl na méně než polovinu.

Tabulka 2.3: Obydlené byty ve městě Příbram

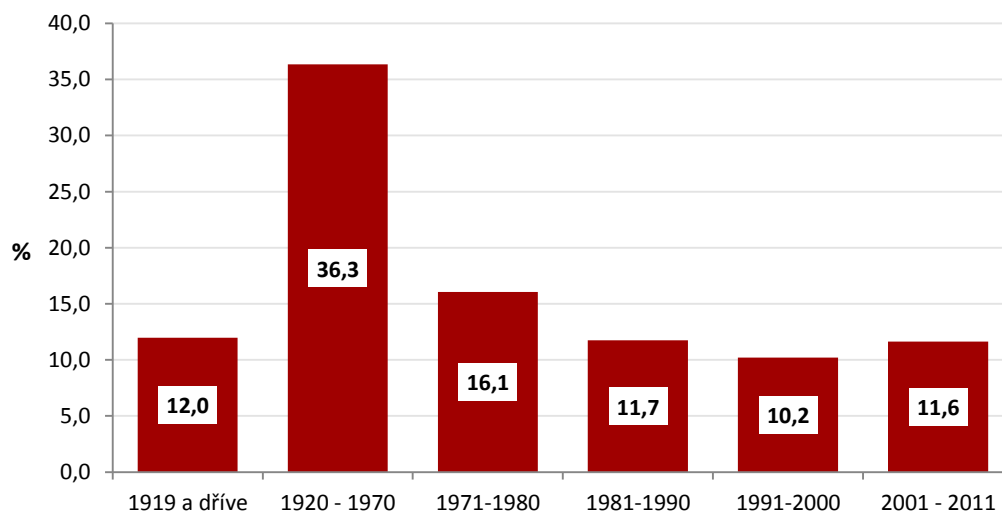
	2001		2011		
	absolutně	relativně [%]	absolutně	relativně [%]	
<b>Byty celkem</b>	15 024	100,0	15 573	100,0	
<b>z toho obydlené</b>	14 007	92,2	14 389	92,4	
<b>z obydlených podle druhu domu</b>	rodinné domy	2 536	18,1	2 826	19,7
	bytové domy	11 389	81,3	11 280	78,4
<b>z obydlených podle vlastníka domu</b>	ve vlastním domě	2 111	15,1	2 328	16,3
	v osobním vlastnictví	30 393	22,1	7 658	51,1
	jiné bezplatné užívání bytu	-	-	198	1,4
	nájemní	7 160	51,1	2 693	18,7

		2001		2011	
		absolutně	relativně [%]	absolutně	relativně [%]
	družstevní	1 101	7,9	502	3,5
	jiný důvod užívání bytu	-	-	149	1,0

Zdroj: ČSÚ, SLDB 2001, SLDB 2011

Domovní fond ve městě Příbram se dlouhou dobu vyvíjel. Převažují domy postavené v minulém století, menší podíl tvoří domy postavené v nedávné době. Více než 1/3 z celkového počtu domů byla postavena v letech 1920 – 1970 (36,3 %). Poměrně značný počet domů pochází z období před rokem 1919 (12 %). Od 80. let 20. století výstavba domů ve městě stagnuje. Pouze necelých 12 % ze všech domů v Příbrami bylo postaveno v posledních 10 letech.

Graf 2.10: Období výstavby domovního fondu ve městě Příbram



Zdroj: ČSÚ, SLDB 2011

Privatizace domovního a bytového fondu, která byla popsána výše, velmi silně ovlivnila strukturu vlastnictví bytů a domů v Příbrami. V současné době město spravuje pouze cca 700 bytů, prostřednictvím kterých může realizovat vlastní bytovou politiku. Nová výstavba bytů probíhá pomalu a je ovlivněna zejména soukromým sektorem. Samotné město nemá na výstavbu nových bytů dostatek finančních prostředků. Na trhu tak chybí hlavně menší, levnější byty a startovací byty pro mladé. Nedostatečná nabídka bytů může způsobit odliv kvalifikované pracovní síly a mladých občanů do jiných regionů. V zájmu města by proto mělo být vytváření podmínek pro investiční bytové záměry a rekonstrukci stávající zástavby.

## SWOT analýza

Silné stránky	Slabé stránky
Nižší podíl osob se základním a neukončeným vzděláním (v porovnání s ČR).	Dlouhodobý pokles počtu obyvatel.
Vyšší podíl osob se středním vzděláním s maturitou, nadstavbového a vyššího odborného vzdělání (v porovnání s ČR).	Záporné migrační saldo.
	Dlouhodobý pokles podílu obyvatel v předproduktivním věku, nárůst podílu obyvatel starších 65 let a vysoká hodnota indexu stáří.
	Absence startovacích bytů pro mladé rodiny.
Příležitosti	Hrozby
Přilákání mladých rodin do města, a zlepšení demografické situace ve městě.	Pokračující pokles počtu obyvatel v důsledku snižování porodnosti a stěhování obyvatel z města.
Investice do startovacích bytů pro mladé rodiny.	.

### 3. Ekonomika a trh práce

Ekonomická situace v Příbrami a jeho okolí se odvíjela a byla přímo závislá na místním těžebním průmyslu. Těžba uranu zde začala v roce 1947 a probíhala až do roku 1991, kdy došlo k uzavření posledního uranového dolu v okolí Příbrami. V místních dolech v době největšího rozmachu pracovalo až několik tisíc lidí. Národní podnik Uranové doly Příbram (do roku 1966 pod názvem Jáchymovské doly Příbram) byl největším zaměstnavatelem ve městě i v celém regionu. Po zastavení těžby a zániku tohoto podniku došlo k výraznému zvýšení nezaměstnanosti ve městě i celém širokém okolí. Dosud nebyl tento velký zaměstnavatel nahrazen jiným velkým investorem.

#### Zaměstnanost

V současnosti je největším zaměstnavatelem ve městě Příbram Oblastní nemocnice Příbram, a.s. s více než 1000 zaměstnanci. Mezi další významné zaměstnavatele patří průmyslový podnik Kovohutě Příbram nástupnická, a.s. nebo firma RAVAK, a.s. vyrábějící koupelnové sanitární vybavení. V oblasti strojírenství jsou největšími zaměstnavateli ve městě firmy Wheelbrator Czech, s.r.o. (známý pod názvem DISA INDUSTRIES s.r.o., člen mezinárodní skupiny DISA Group), a firma ZAT, a.s. s více než 250 zaměstnanci. Mezi významné zaměstnavatele patří také samotné město Příbram. Přehled všech firem a organizací s více než 100 zaměstnanci je uveden v tabulce níže.

Odvětvová struktura hospodářství je ve městě Příbram značně diverzifikovaná. Největšími zaměstnavateli jsou totiž jednak průmyslové podniky, a to zejména strojírenského a elektrotechnického zaměření, a také podniky nebo instituce působící ve službách (obchodní, sociální a zdravotní), případně instituce státní správy.

Tabulka 3.1.: Největší zaměstnavatelé ve městě Příbram

Obchodní jméno	Převažující činnost	Kategorie podle počtu zaměstnanců
Oblastní nemocnice Příbram, a.s.	Ústavní zdravotní péče	1000 - 1499
Kovohutě Příbram nástupnická, a.s.	Výroba a hutní zpracování olova, zinku a cínu	250 - 499
Město Příbram	Všeobecné činnosti veřejné správy	250 - 499
RAVAK a.s.	Výroba plastových výrobků pro stavebnictví	250 - 499
Wheelabrator Czech s.r.o.	Instalace průmyslových strojů a zařízení	250 - 499
ZAT a.s.	Instalace průmyslových strojů a zařízení	250 - 499
Příbramská uzenina, a.s.	Zprostředkování obchodu a služeb Velkoobchod a maloobchod	250 - 499
Pekárna – cukrárna Hořovice s.r.o.	Výroba a prodej pekařských a cukrářských výrobků	250 - 499
CVP Galvanika s.r.o.	Povrchová úprava a zušlechťování kovů	200 - 249
Helsa, spol. s r.o.	Výroba ostatních oděvů a oděvních doplňků	200 - 249
Coop Příbram	Maloobchod s převahou potravin, nápojů a tabákových výrobků v nesespecializovaných prodejnách	100 - 199
CZC.cz s.r.o.	Maloobchod s počítači, počítačovým periferním zařízením a softwarem	100 - 199
Halex - Schauenberg ocelové konstrukce s.r.o.	Výroba kovových konstrukcí a jejich dílů	100 - 199
P O G R R s.r.o.	Nesespecializovaný velkoobchod s potravinami, nápoji a tabákovými výrobky	100 - 199
PBtisk	Tisk ostatní, kromě novin	100 - 199
Pečovatelská služba města Příbram	Ambulantní nebo terénní sociální služby pro seniory a osoby se zdravotním postižením	100 - 199
Příbramská teplárenská	Výroba a rozvod tepla a klimatizovaného vzduchu, výroba ledu	100 - 199
QuinnPlastics s.r.o.	Výroba ostatních plastových výrobků	100 - 199

Obchodní jméno	Převažující činnost	Kategorie podle počtu zaměstnanců
<b>SENCO Příbram</b>	Výroba elektrických rozvodných a kontrolních zařízení	100 - 199
<b>TECHNICKÉ SLUŽBY PŘÍBRAM</b>	Shromažďování a sběr odpadů, kromě nebezpečných	100 - 199

Zdroj: Český statistický úřad - Registr ekonomických subjektů

Město Příbram má v rámci svého správního obvodu zcela dominantní ekonomickou pozici, což dokazuje podíl obsazených pracovních míst v samotném městě na celkovém počtu obsazených pracovních míst za celý správní obvod. Dlouhodobě jsou v samotné Příbrami koncentrovány téměř dvě třetiny obsazených pracovních míst z celého správního obvodu. Absolutně se počet obsazených pracovních míst ve městě drží dlouhodobě kolem hranice 17 tisíc. K mírnému poklesu došlo vlivem ekonomické recese v roce 2009.

**Tabulka 3.2.: Obsazená pracovní místa v SO ORP Příbram a městě Příbram**

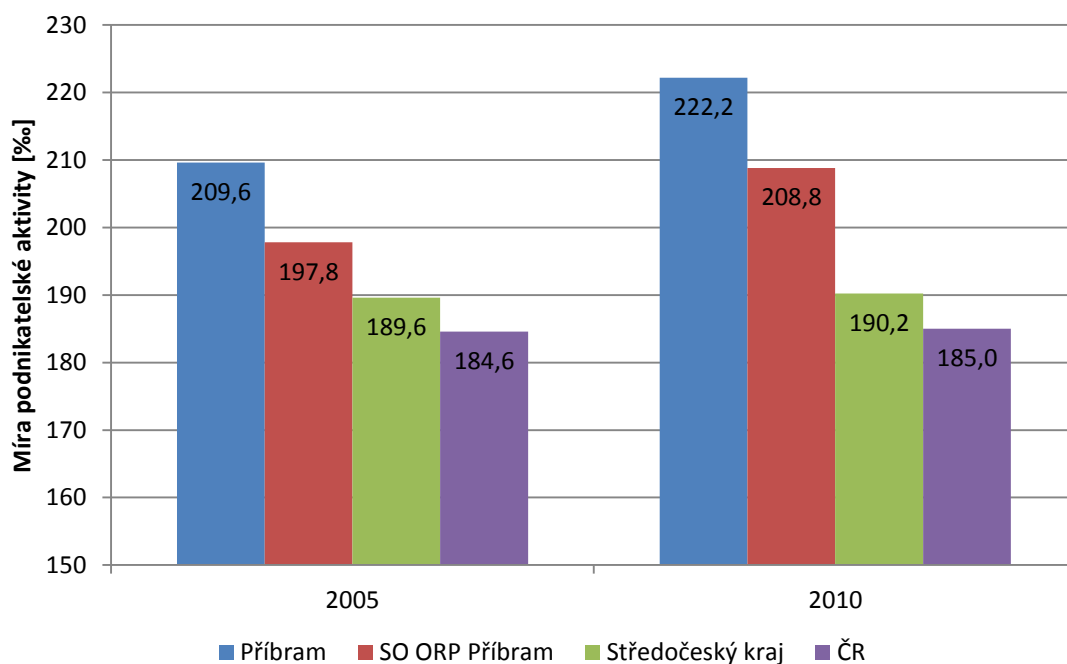
Správní jednotka	2004	2005	2006	2007	2008	2009	2010
<b>Město Příbram</b>	17 217	17 411	17 145	17 595	17 273	16 466	17 162
<b>SO ORP Příbram</b>	26 056	26 351	26 980	27 595	26 866	25 510	26 306
<b>Město Příbram z SO ORP [%]</b>	66,1	66,1	63,6	63,8	64,3	64,6	65,2

Zdroj: Ministerstvo financí, vždy k 1.12

Pozn.: barevná škála v řádcích

Míra podnikatelské aktivity v samotném městě Příbram i ve SO ORP Příbram je v porovnání se Středočeským krajem dlouhodobě nadprůměrná. Tento fakt je pravděpodobně způsoben vysokou nezaměstnaností a malou nabídkou pracovních míst ve městě i v celém správním obvodu. Podnikání je totiž jednou z možností pro nezaměstnané, jak svou situaci mohou řešit. V samotném městě je registrováno přibližně 222 podnikajících fyzických osob na 1 000 obyvatel, což je o 30 subjektů více, než je průměr v celém Středočeském kraji. V porovnání s rokem 2005 už tak vysoká míra podnikatelské aktivity ještě stoupla, což bylo pravděpodobně dáno výrazným nárůstem míry nezaměstnanosti způsobené příchodem ekonomické recese v roce 2009.

**Graf 3.1: Míra podnikatelské aktivity ve městě Příbram, v SO ORP Příbram, ve Středočeském kraji a v ČR v letech 2005 a 2010**



Zdroj: ČSÚ, Registr ekonomických subjektů, Běžná evidence obyvatelstva

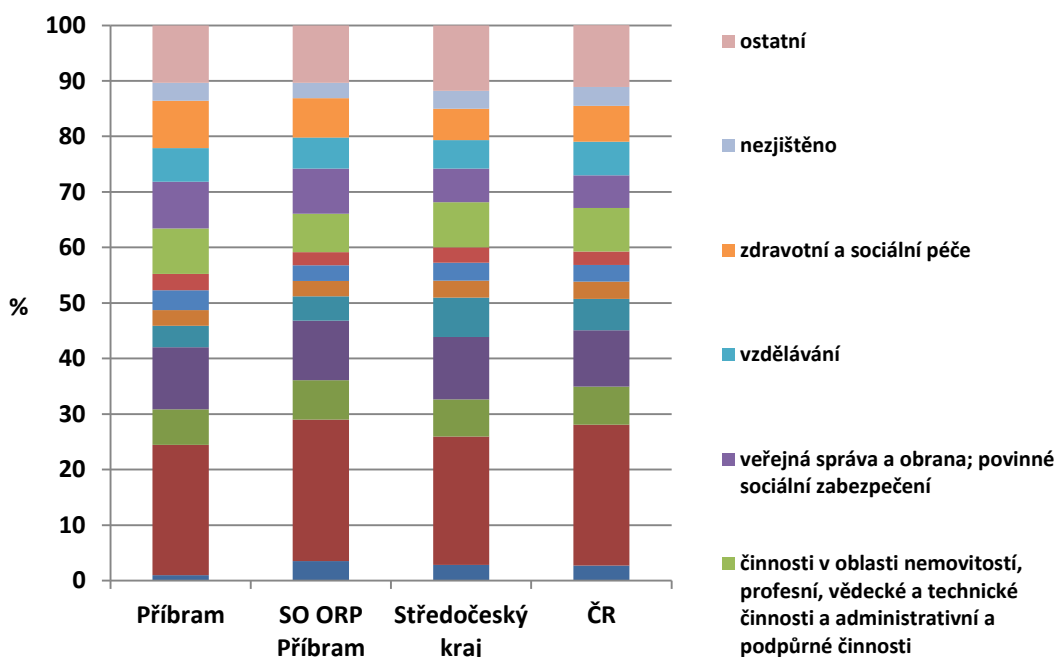
Pozn.: Počet podnikatelských subjektů/střední stav obyvatelstva\*1000

Z průzkumu veřejnosti vyplývá, že pro největší část podnikajících osob nebo osob, které uvažují o tom, že začnou podnikat, je hlavním důvodem jejich podnikatelské činnosti (aktivní, nebo potencionální) pocit nezávislosti, vlastní osobní svobody, možnost seberealizace a zvýšení financí. Naopak hlavním důvodem pro osoby, které nepodnikají, a ani o podnikání neuvažují, je strach z neúspěchu a velké finanční a podnikatelské riziko.

### Struktura zaměstnanosti

Struktura zaměstnanosti ve městě se poměrně liší od průměru v ČR. Největší podíl obyvatel města Příbram (23,5 %) je zaměstnán v průmyslu. V porovnání s celou ČR se jedná o nepatrně menší hodnotu. Oproti celorepublikovému i krajskému průměru je naopak větší podíl obyvatelstva města zaměstnán v oblasti zdravotní a sociální péče (8,6 %) a ve státní správě (8,4 %). Významnou roli má místní nemocnice, která je největším zaměstnavatelem ve městě a městský úřad patří mezi pět největších zaměstnavatelů. Naopak pouze 1 % obyvatel města je zaměstnán v zemědělství. Výrazně menší podíl obyvatel města je oproti ČR a krajskému průměru zaměstnán také v oblasti dopravy a skladování. Rozdělení mezi další odvětví relativně koresponduje s rozdělením v ČR i ve Středočeském kraji. Příbram a okolí se však dlouhodobě potýká s nedostatkem kvalifikovaných uchazečů v technických oborech. Tato situace je způsobena nezájmem dětí a rodičů o studium technických oborů.

**Graf 3.2: Rozdělení zaměstnanosti osob podle odvětví ekonomické činnosti ve městě Příbram, SO ORP Příbram, Středočeském kraji a ČR**



Zdroj: ČSÚ, SLDB 2011

Z dotazníkového průzkumu mezi místními podnikateli bylo patrné zjištění, že nejčastější podnikatelskou činností je oblast stavebnictví (26,7 % respondentů). Výrazný počet podnikatelů působí v ostatních veřejných, sociální a osobních službách (1/5 respondentů), z toho více než 16 % působí v oblasti ubytování a stravování – viz tabulka níže. Téměř 59 % oslovených podnikatelů podniká jako právnická osoba, ostatní jako osoba fyzická.



**Tabulka 3.3: Oblast podnikatelské činnosti oslovených podnikatelů**

Odvětví	Podíl v %
zemědělství, myslivost, lesnictví	6,7
zpracovatelský průmysl	3,3
výroba a rozvod elektřiny, plynu a vody	3,3
stavebnictví	26,7
obchod, opravy motor. vozidel a výrobků	10,0
ubytování a stravování	16,7
doprava, skladování a spoje	6,7
finanční zprostředkování	3,3
vzdělávání	3,3
ostatní veřejné, sociální a osobní služby	20,0
celkem	100,0

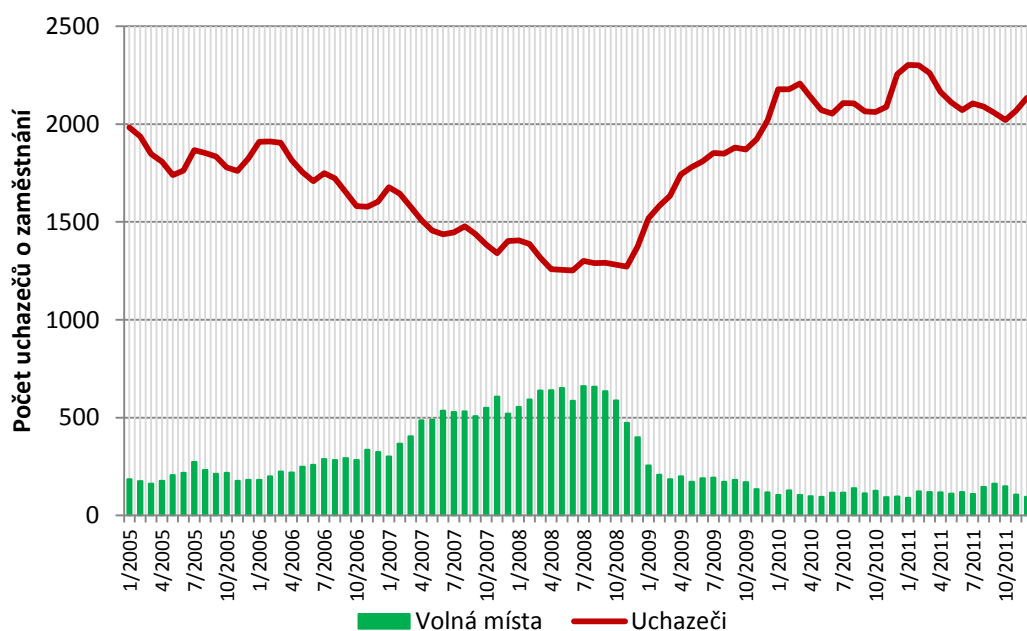
Zdroj: PROCES, Průzkum podnikatelského prostředí ve městě Příbram, 2013

Otázka: Ve kterém odvětví provozujete svoji hlavní podnikatelskou činnost?

Pozn.: 20 z 51 respondentů na tuto otázku neodpovědělo.

## Nezaměstnanost

Positivní vývoj nárůstu počtu volných pracovních pozic a poklesu uchazečů o zaměstnání ve městě byl zastaven příchodem ekonomické recese na začátku roku 2009. V této době výrazně poklesl počet nabízených volných pracovních pozic, čímž došlo k nárůstu počtu uchazečů o zaměstnání. Neustále se tak prohlubuje rozdíl mezi poptávkou po práci a její reálnou nabídkou.

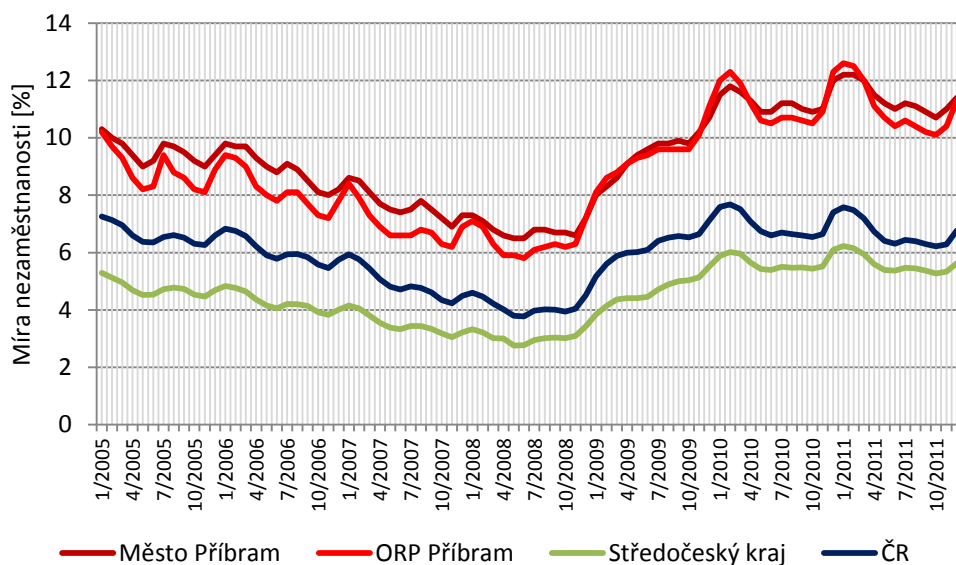
**Graf 3.3.: Dosažitelní uchazeči a volná pracovní místa ve městě Příbram (01/2005 – 12/2011)**

Zdroj dat: MPSV, GISO statistiky

Ukončení těžby uranu v roce 1991 výrazně ovlivnilo situaci na trhu práce ve městě Příbram i blízkém okolí. Právě těžba byla před rokem 1989 stěžejním odvětvím v regionu. Po jejím útlumu a restrukturalizaci průmyslu v průběhu 90. let začala nezaměstnanost ve městě i v celém správním obvodu postupně narůstat. Mezi lety 2005 až 2009 míra nezaměstnanosti i přes občasné výkyvy postupně klesala. Tento pozitivní trend se změnil v roce 2009, kdy vlivem ekonomické recese došlo k razantnímu nárůstu nezaměstnanosti. Po mírném poklesu v průběhu roku 2010 dosáhla nezaměstnanost na počátku roku 2011 svého maxima, kdy

překročila hranici 12 %. Míra nezaměstnanosti ve městě i správním obvodu ORP se tak dlouhodobě drží nad krajským i celorepublikovým průměrem, přičemž v rámci kraje patří mezi vůbec nejvyšší. Ke konci roku 2013 se míra nezaměstnanosti ve městě Příbram pohybovala kolem hodnoty 9,5 %, zatímco ve Středočeském kraji to bylo 6,9 % a v ČR 8,2 %. Situace v oblasti nezaměstnanosti zůstává ve městě nadále nepříznivá.

**Graf 3.4: Vývoj míry nezaměstnanosti ve městě Příbram, SO ORP Příbram, Středočeském kraji a ČR mezi roky 2005 – 2011**



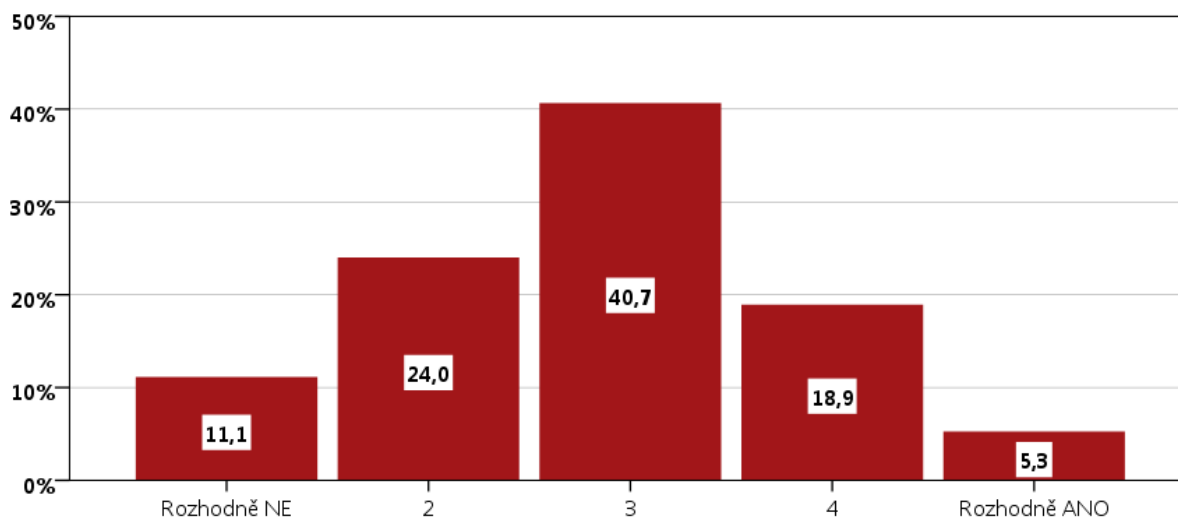
Zdroj dat: MPSV, GISO statistiky

Podle respondentů oslovených v rámci průzkumu veřejnosti je nejčastějším důvodem ztráty zaměstnání snižování stavů v jejich dřívějším zaměstnání. Z výsledků šetření dále vyplývá, že pouze 6,9 % nezaměstnaných je ochotno za práci dojíždět do větší vzdálenosti, a pouze 6,5 % je ochotno se pro získání zaměstnání přestěhovat do jiného města s lepší nabídkou práce. Naopak více než 15 % oslovených nezaměstnaných je ochotno se pro získání zaměstnání rekvalifikovat nebo jinak vzdělávat. Vysokou nezaměstnanost ve městě negativně nevnímají jen samotní uchazeči o práci, ale také většina obyvatel města. Téměř polovina oslovených občanů (46,8 %) označila nezaměstnanost jako nejzávažnější sociální problém ve městě. Mezi tři největší sociální problémy ve městě ji zařadilo více než 80 % účastníků průzkumu (viz Tabulka P8 v přílohách).

## Podnikatelské prostředí

Jedním z faktorů, který ovlivňuje trh práce a zaměstnanost v území, je úroveň podnikatelského prostředí. To má vliv na rozvoj místního hospodářství, ekonomiky i zaměstnanosti. I přesto, že ve městě je vysoká míra podnikatelské aktivity, si většina občanů zapojených do průzkumu myslí, že zdejší podmínky pro podnikání nejsou příliš vhodné (názor cca 35 % respondentů). Pro zlepšení podnikatelského prostředí ve městě by mělo dojít ke zkvalitnění dopravní infrastruktury (zejména dobudování rychlostní silnice R4) nebo zvýšení finanční pomoci začínajícím podnikatelům ze strany veřejné správy.

**Graf 3.5: Spokojenost občanů města s podmínkami pro podnikání**



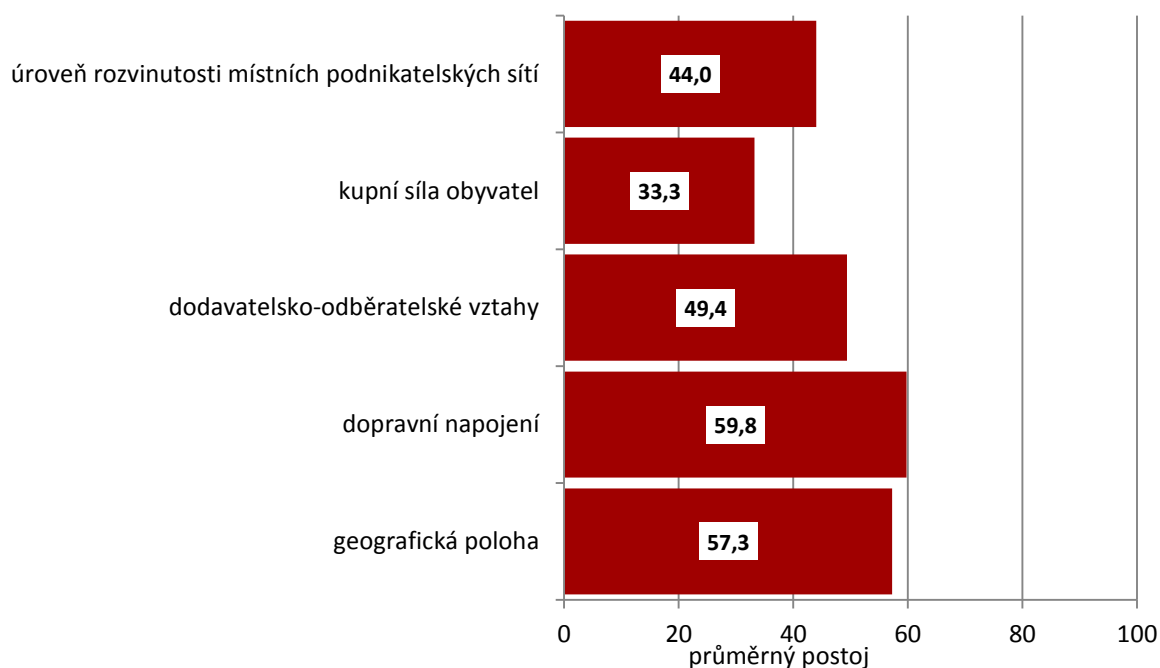
Zdroj: PROCES, Dotazník spokojenosti veřejnosti ve městě Příbram, 2013

Otázka: Domníváte se, že v Příbrami existují dobré podmínky pro podnikání?

Pozn.: Použitá škála: 1 – 5, kde 1 = rozhodně ne, 5 = rozhodně ano

Hodnocení podnikatelského prostředí, z pohledu místních podnikatelů zapojených do průzkumu, vykazuje odlišnosti mezi jeho jednotlivými složkami. Hlavním pozitivem je výhodná geografická poloha vzhledem k Praze a dobré dopravní spojení. Průměrná spokojenost podnikatelů je patrná u dodavatelsko-odběratelských vztahů. Hůře hodnocená je úroveň rozvinutosti místních podnikatelských sítí a kupní síla obyvatelstva – viz graf níže. Oslovení podnikatelé se také negativně vyjadřovali k nedostatečnému počtu parkovacích míst, velké konkurenci mezi místními podniky a k vysokým cenám nájmu. I z tohoto důvodu více než 43 % živnostníků podniká ve vlastních prostorách, zatímco v pronajatých pouze 41 % z nich.

**Graf 3.6: Hodnocení místního podnikatelského prostředí**



Zdroj: PROCES, Průzkum podnikatelského prostředí ve městě Příbram, 2013

Otázka: Jak byste ohodnotili následující prvky místního podnikatelského prostředí?

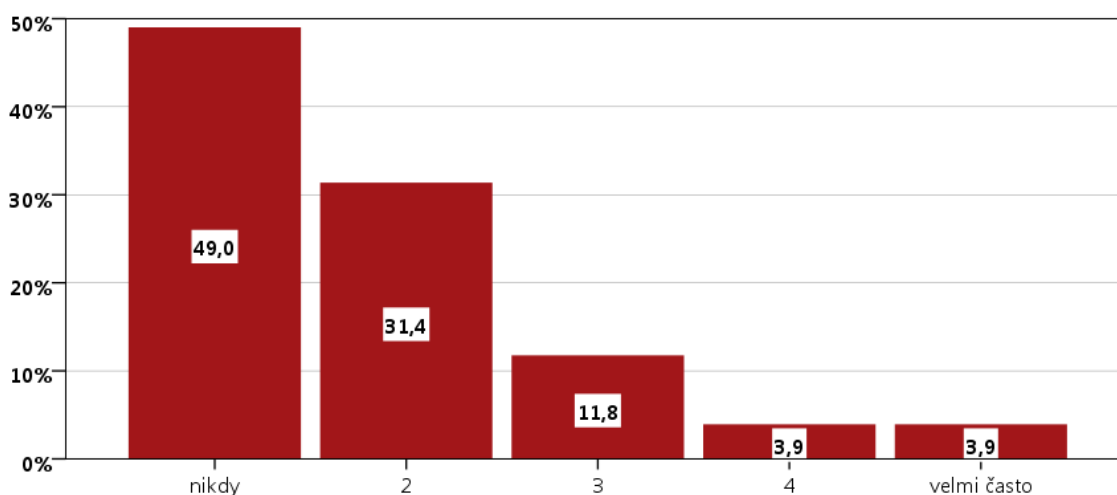
Pozn.: Průměrný postoj - škála: 0 = velmi negativní; 100 = velmi pozitivní

Místní podnikatelé vnímají horší nabídku pozemků využitelných pro podnikatelské účely. Ve městě chybí lepší vybavenost pozemků infrastrukturou a nespokojenost je také s jejich vysokou cenou. O něco lépe se podnikatelé vyjadřovali k lokalizaci a ekologickému zatížení pozemků. Průměrný postoj u celkové úrovně nemovitostí určených pro podnikání ve městě Příbram je 46,4 na 100 bodové škále, což znamená mírnou celkovou nespokojenost – viz Tabulka P13 v přílohách.

Úroveň podnikatelského prostředí je silně ovlivňována také dostupností informací o situaci ve městě. Oslovení respondenti z řad podnikatelů a neziskových organizací nejčastěji vyhledávají informace o podnikatelském prostředí ve městě Příbram (současný stav a vývoj, dotace, legislativa, apod.) náhodně z internetu, z webových stránek specializovaných institucí a z denního tisku. Místní poskytovatelé služeb (NNO) využívají také informační služby MěÚ a Krajského úřadu Středočeského kraje. Podrobnější údaje jsou zobrazeny v Tabulce P11 v přílohách. Místní podnikatelé nejčastěji požadují informace o související legislativě a veřejných zakázkách, novinkách na trhu, nových příležitostech práce pro firmu a poptávce po nabízených službách/produktech, a také je sledována konkurence ve městě. Zástupci neziskového sektoru vyhledávají nejčastěji informace o možnostech získání dotací a grantů, související legislativě a novinky v oblasti, ve které působí.

Jednou z možností, jak zlepšovat podmínky pro místní podnikatele, je zefektivnit vzájemnou spolupráci a zvýšit zapojení Hospodářské komory. Z průzkumu mezi podnikateli vyplývá, že téměř ½ respondentů nikdy nevyužila služeb komory a dalších 31 % pouze výjimečně. S Hospodářskou komorou spolupracuje pouze velmi malá část respondentů, a to v oblasti poskytování základních informací o území, legislativního poradenství a pomoci se školením zaměstnanců nebo účasti na seminářích.

**Graf 3.7: Využití služeb Hospodářské komory v Příbrami**



Zdroj: PROCES, Průzkum podnikatelského prostředí ve městě Příbram, 2013

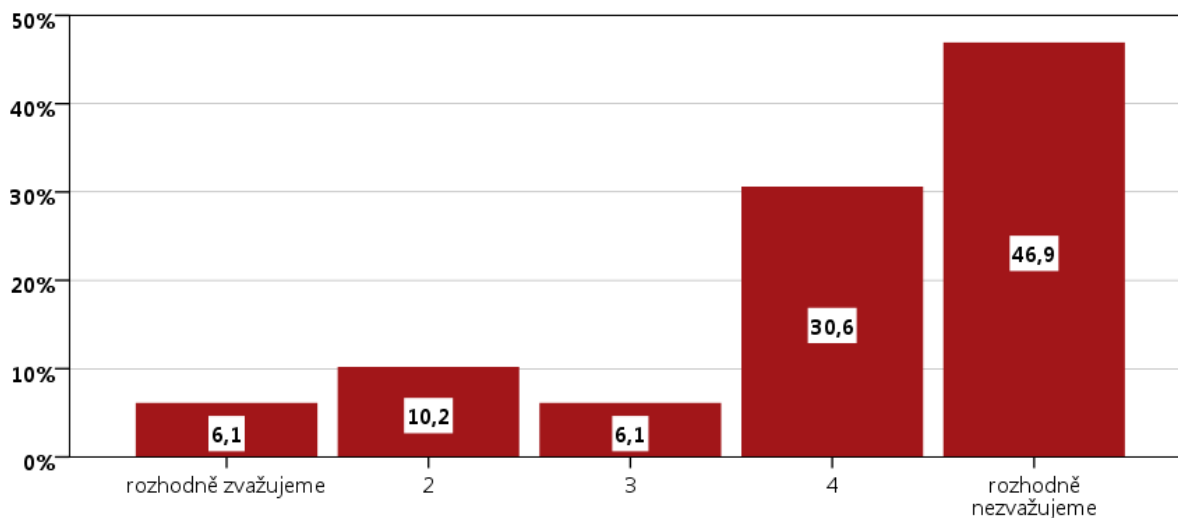
Otázka: Využíváte nabídky služeb Hospodářské komory v Příbrami?

Pozn.: Použitá škála: 1 – 5, kde 1 = rozhodně ne, 5 = rozhodně ano

Kvalitnější spolupráce probíhá mezi lokálními podnikateli a dodavateli služeb a prací v rámci Středočeského kraje. Z oslovených firem přibližně 1/3 využívá dodavatele z jiných krajů ČR, jedna pětina pak využívá dodavatele pouze z okresu Příbram. Oproti tomu podnikatelská činnost místních podnikatelů se zaměřuje převážně na zákazníky v okrese Příbram (34 % respondentů), následují zákazníci v celém Středočeském kraji (28 %). Na úrovni celé ČR působí 26 % podnikatelů. Pouze 8 % respondentů soustřeďuje svou podnikatelskou činnost přímo ve městě Příbram, 4 % mají hlavní odběratele v zahraničí.

Přes výše zmíněné nedostatky jsou v Příbrami poměrně dobré podmínky pro podnikání a většina oslovených podnikatelů chce zachovat svou činnost ve městě. V průzkumu odpovědělo více než 77 % podnikatelů, že o stěhování do jiné lokality neuvažují (viz graf níže).

**Graf 3.8: Odchod místních podnikatelů z města**



Zdroj: PROCES, Průzkum podnikatelského prostředí ve městě Příbram, 2013

Otázka: Připouštíte možnost, že Vaše firma opustí město Příbram?

Pozn.: Použitá škála: 1 – 5, kde 1 = rozhodně ne, 5 = rozhodně ano

O kvalitním podnikatelském prostředí v Příbrami vypovídá také získané ocenění týdeníku Ekonom – Město pro byznys, podle kterého byla Příbram vyhodnocena jako nejlepší město pro byznys ve Středočeském kraji pro rok 2013 a v rámci celé ČR skončila na druhém místě. Nejlépe hodnoceno bylo kvalitní přímé spojení s Prahou a dostatek nebytových prostorů pro podnikání. Množství středních a odborných škol a přítomnost vysoké školy navíc zajišťuje dostatečný přísun kvalifikované pracovní síly.

## SWOT analýza

Silné stránky	Slabé stránky
Vysoká míra podnikatelské aktivity města Příbram (v porovnání se Středočeským krajem a ČR).	Dlouhodobě nadprůměrná míra nezaměstnanosti (v porovnání se Středočeským krajem a ČR).
Diverzifikovaná odvětvová struktura největších zaměstnavatelů ve městě.	Nízký počet volných pracovních míst.
Koncentrace hlavních zaměstnavatelů v rámci SO ORP Příbram.	Absence silného investora v průmyslové zóně města.
Geografická poloha a dostupný pracovní trh Prahy.	
Příznivé podnikatelské prostředí.	
Příležitosti	Hrozby
Zlepšení podmínek pro podnikání.	Sociální problémy vznikající v důsledku vysoké nezaměstnanosti.
Podpora drobných živnostníků ze strany města.	Prohlubování ekonomické krize.
Spolupráce mezi místními podnikateli a podnikateli a veřejnou správou, spolupráce s Hospodářskou komorou (neformální setkávání)	Odliv kvalifikované pracovní síly.
Přilákání investorů do průmyslové zóny.	Omezení počtu pracovních příležitostí.

## 4. Doprava a technická infrastruktura

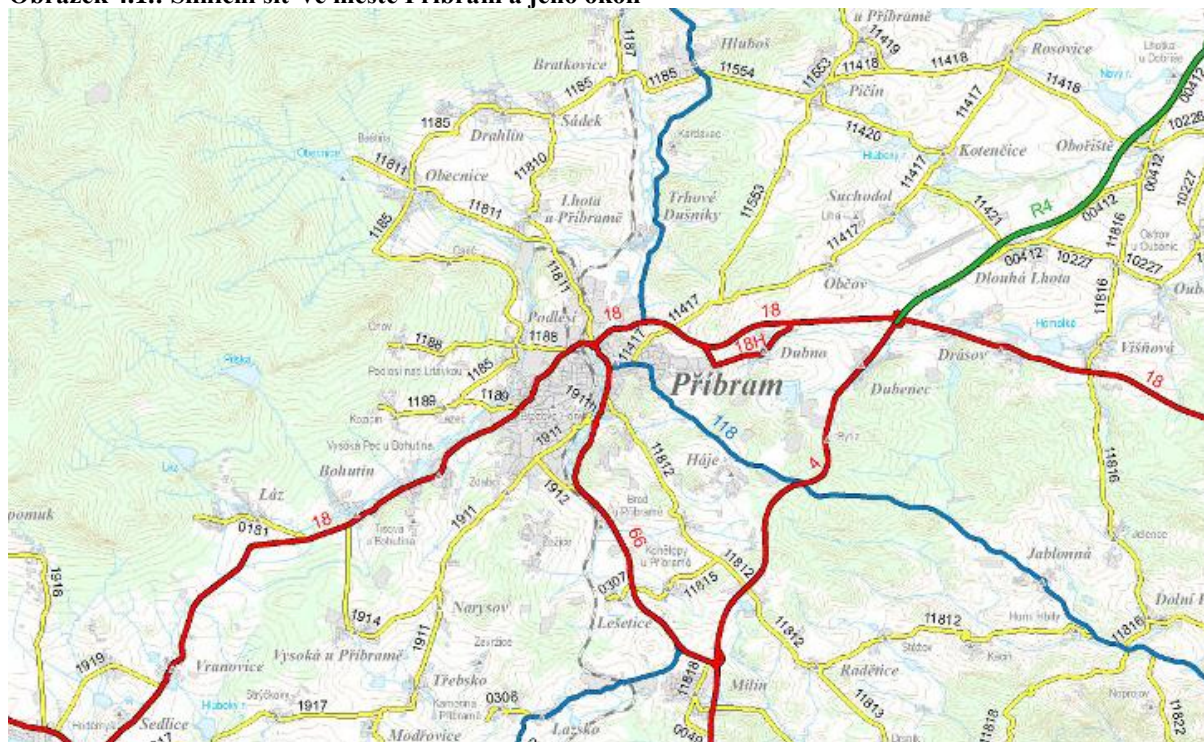
### Dopravní infrastruktura

Tvar a hustota dopravní sítě v Příbrami a jejím okolí je ovlivněna specifikem existence vojenského újezdu Brdy, který zaujímá více než čtvrtinu správního obvodu ORP Příbram a leží západně až severozápadně od samotného města. V tomto prostoru se nenacházejí žádné silnice, železnice nebo jiné komunikace sloužící klasickému komerčnímu využití.

### Automobilová doprava

Nejvýznamnější silnicí procházející SO ORP Příbram je čtyřproudová rychlostní komunikace R4 spojující severojižním směrem Příbramsko s Prahou. Do budoucna se počítá s jejím prodloužením až k jižním hranicím Středočeského kraje a dále na jih, a to modernizací silnice první třídy I/4, která v rámci SO ORP Příbram vede v úseku Dubenec – Milín – Zalužany. V budoucnu by tak silnice R4 měla být hlavním silničním tahem vedoucím z Prahy kolem Příbrami směrem na Strakonice až k hraničnímu přechodu s Německem (SRN) Strážný. Právě existence rychlostní komunikace R4 výrazně zkracuje časovou vzdálenost s Prahou. Přibližně 60 kilometrová vzdálenost, která je mezi oběma městy, se tak v současnosti dá překonat přibližně za 45 minut. Po silnicích I. tříd se dá z města také snadno dojet do Plzně. Kvalita silnic, a to zejména nižších tříd, však není nejlepší, někteří oslovení podnikatelé upozorňovali na stížnosti svých dodavatelů v této záležitosti.

**Obrázek 4.1.: Silniční síť ve městě Příbram a jeho okolí**



Zdroj: Ředitelství silnic a dálnic ČR

Pozn.: rychlostní komunikace – zeleně, silnice I. třídy – červeně, silnice II. třídy – modře, silnice III. třídy – žlutě

Hlavním spojením města s okolím jsou dvě silnice I. třídy, a to silnice I/18, která vede západovýchodním směrem z Rožmitálu pod Třemšínem, přes Příbram do Olbramovic (ležící v okrese Benešov), a silnice I/66 vedoucí z Příbrami do Milína. Jelikož silnice I/18 prochází přímo samotným centrem města, výhledově se na ní počítá s vybudováním jihovýchodního obchvatu města. Tím by se výrazně snížila intenzita automobilové dopravy v jeho centru. Městem také vede silnice II. třídy II/118 vedoucí do Příbrami ze severu a přes Příbram pokračující na jihovýchod směrem na Kamýk nad Vltavou.

Silniční síť ve městě a jeho nejbližším okolí poté doplňují silnice III. třídy: III/1185, III/1188, III/1189, III/1911, III/1912, III/11417 a III/11811.

**Tabulka 4.1: Seznam silnic I. a II. třídy na území města Příbram**

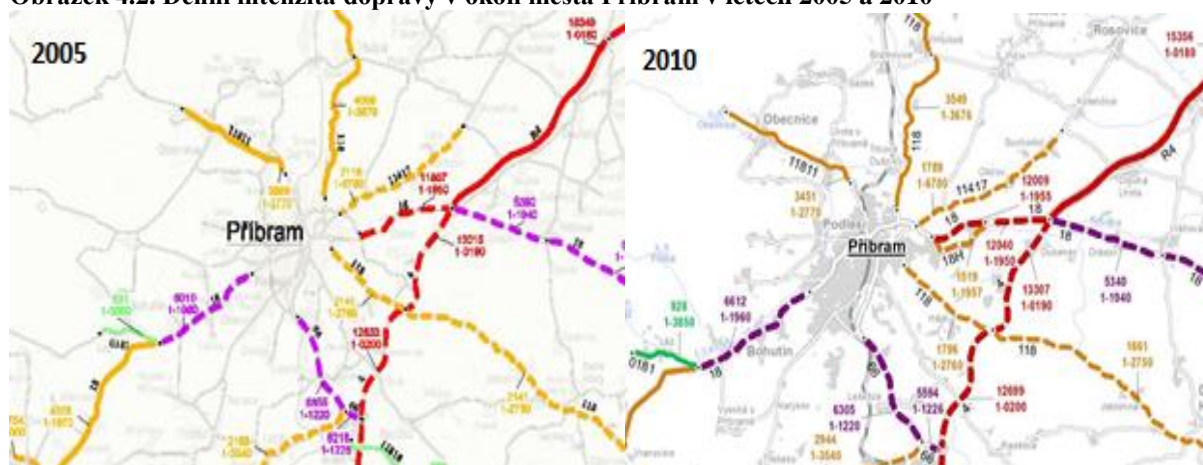
Číslo silnice	Obce na trase (v rámci SO ORP Příbram)
<b>sil. I. třídy</b>	
18	Rožmitál pod Třemšínem, Sedlice, Vranovice, Bohutín, <b>Příbram</b> , Drásov, Višňová, Obory
66	<b>Příbram</b> , Milín
<b>sil. II. třídy</b>	
118	Jince, Čenkov, Hluboš, Trhové Dušníky, <b>Příbram</b> , Háje, Jablonná, Horní Hbity, Zduchovice, Kamýk nad Vltavou

Zdroj: Ředitelství silnic a dálnic ČR

Míru dopravního zatížení silniční sítě ve městě Příbram a okolí dokládají výsledky z Celostátního sčítání dopravy v letech 2005 a 2010. Intenzitu dopravy udává ukazatel RPDI - roční průměr denních intenzit, který zohledňuje variace hodnot intenzity v průběhu týdne (pracovních dnech i o víkendech) a v průběhu roku. Skutečné hodnoty však budou například v pracovní dny vyšší než průměrné hodnoty. Intenzita dopravy se také výrazně mění v průběhu dne.

Největší intenzita dopravy v okolí Příbrami byla zaznamenána na rychlostní komunikaci R4, kde denně v roce 2010 projelo více než 15 000 motorových vozidel. I přes to však došlo v porovnání s rokem 2005 k poklesu intenzity dopravy, a to přibližně o 3 tisíce vozidel za den. Druhý nejvyšší počet automobilů (13 000) projelo denně po silnici I. třídy I/4 navazující na R4. Na výjezdu z Příbrami východním směrem po silnici I. třídy I/18 projelo denně necelých 12 000 motorových vozidel. Na těchto komunikacích se jedná o podobné hodnoty, jaké byly naměřeny v roce 2005.

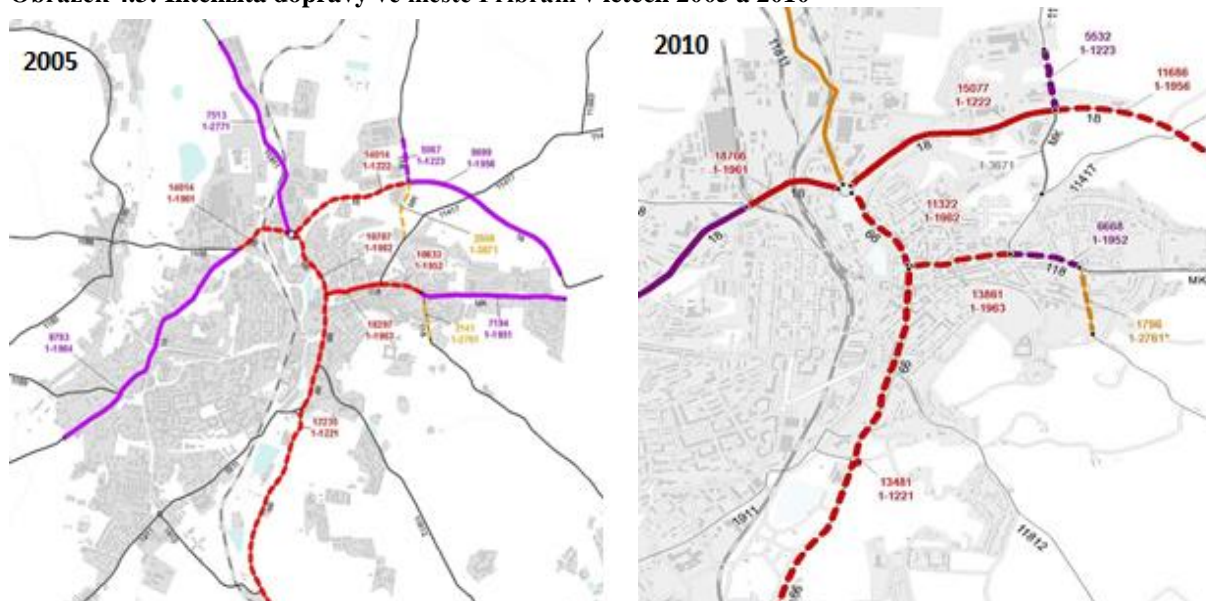
**Obrázek 4.2. Denní intenzita dopravy v okolí města Příbram v letech 2005 a 2010**



Zdroj: Ředitelství silnic a dálnic ČR

V samotném městě Příbram, a to zejména v jeho severní části, intenzita dopravy od roku 2005 stoupla. Zatímco v roce 2005 na silnici I. třídy I/18 v úseku mezi křižovatkami se silnicemi II/118 a III/1188 projelo denně přibližně 14 000 motorových vozidel, v roce 2010 to bylo už 15 000 vozidel. V části tohoto úseku směrem na západ od kruhového objezdu dokonce 18 000. Právě tímto úsekem totiž projíždí vozidla, která sjíždí z rychlostní komunikace R/4. Ke snížení dopravy v tomto úseku by měl v budoucnu přispět zmiňovaný obchvat města.

Obrázek 4.3: Intenzita dopravy ve městě Příbram v letech 2005 a 2010



Zdroj: Ředitelství silnic a dálnic ČR

V následující tabulce jsou uvedeny přesné údaje o intenzitě dopravy na nejvíce frekventovaných komunikacích ve městě Příbram v roce 2010.

Tabulka 4.2: Intenzita dopravy na vybraných komunikacích ve městě Příbram v roce 2010

Číslo silnice	Úsek (část města, lokalita nebo ulice)	Intenzita dopravy (vozidel/den)
<b>sil. I. třídy</b>		
18	úsek mezi silnicemi III/1188 a III/11811	18 766
18	úsek mezi silnicemi II/118 a III/11811	15 077
66	jižně od křižovatky se silnicí II/118	13 481
66	úsek mezi silnicemi I/18 a II/118	11 322
<b>sil. II. třídy</b>		
118	úsek mezi silnicemi I/66 a III/11417	13 861

Zdroj: Ředitelství silnic a dálnic ČR

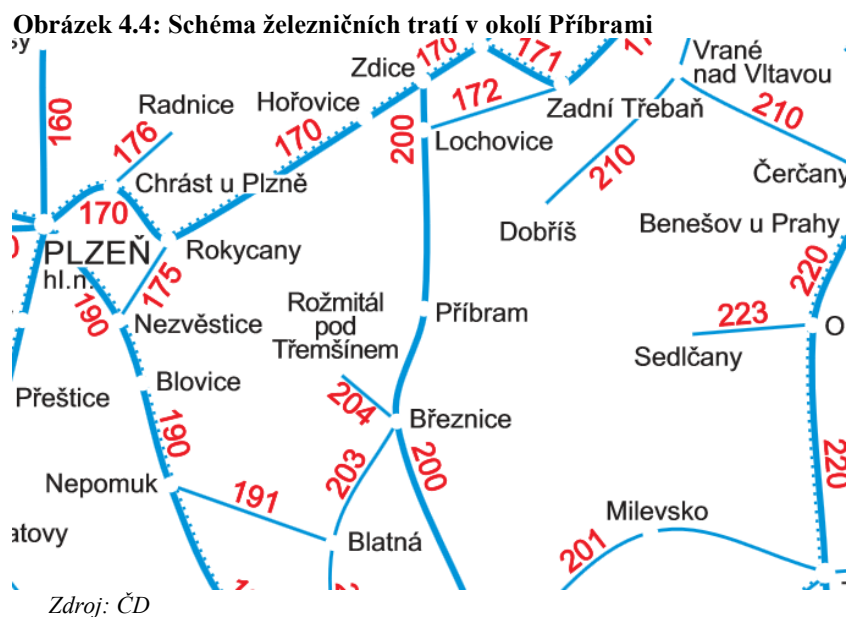
Velkým problémem v Příbrami je nedostatek míst pro parkování. Situace je nejhorší v centru města a v blízkosti městského úřadu a dalších významných institucí. Všechny cílové skupiny, u kterých probíhalo dotazníkové šetření, na tuto problematiku upozorňovaly. Někteří občané navrhovali zavedení parkovacích automatů s omezenou dobou stání.

### Železniční doprava

Železniční doprava nemá pro dopravní obslužnost města Příbram příliš velký význam. Přes město nevede žádný železniční koridor mezinárodního nebo celonárodního významu. Město leží na železniční trati celostátní č. 200 Zdice - Příbram - Březnice – Písek – Protivín. Jedná se o jednokolejnou trať, elektrifikovanou pouze v úseku Písek – Protivín. Napojení této trati na budovaný 3. mezinárodní tranzitní koridor Praha – Plzeň – Cheb – SRN, je zajištěno v železniční stanici Zdice.

Přes Příbram je vedena taktová doprava osobními vlaky nadregionálního charakteru v trase Protivín – Březnice – Beroun a opačně. Toto základní spojení doplňují rychlíkové spoje vedené z Prahy přes Písek, do Českých Budějovic a opačně. I přes vedlejší význam této trati je zde však stále snaha o její zachování pro potřeby Středočeské integrované dopravy (SID), která by měla přispět k udržení kvalitní dopravní obslužnosti v celém regionu.





Nákladní železniční doprava na této trati je provozována v omezeném rozsahu jako místní i tranzitní.

Z místního vlakového nádraží v současnosti vycházejí tři železniční vlečky, dvě z tohoto počtu jsou využívány pravidelnou železniční nákladní dopravou (Příbramská teplárenská a.s. a Kovohutě Příbram nástupnická, a.s.).

### Letecká doprava

Přibližně 5 km severovýchodně od Příbrami leží veřejné vnitrostátní letiště Příbram – Dlouhá Lhota. Toto letiště si zachovává funkci vojenského záložního letiště, v současnosti je využíváno především k rekreačnímu a sportovnímu létání.

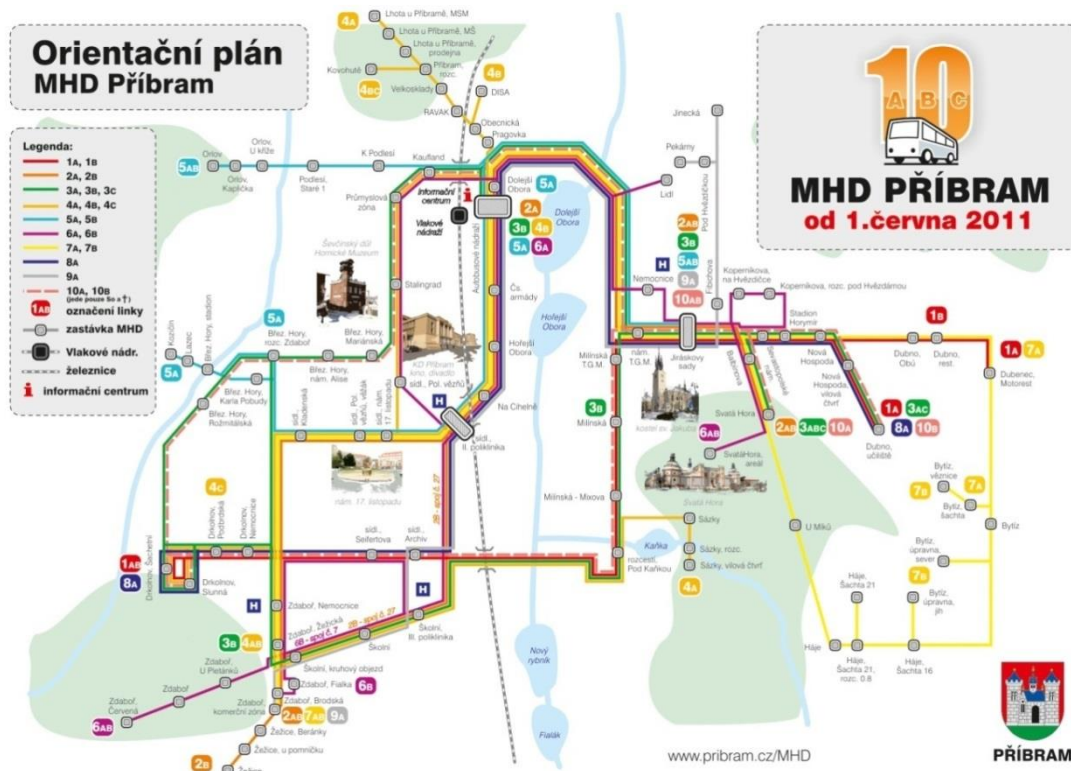
### Vodní a nekonvenční doprava

Vodní ani nekonvenční doprava není ve městě provozována.

### Hromadná doprava osob

Ve městě Příbram se k městské hromadné dopravě využívají výhradně autobusy, tramvajová doprava ve městě zavedena není, železniční doprava má pouze meziměstské využití. Celé město je obsluhováno pomocí dvaceti autobusových linek s páteří linkou číslo 2. Provozovatelem MHD v Příbrami je společnost ARRIVA PRAHA, s.r.o. (dříve Veolia Transport Praha, s.r.o.). Městská hromadná doprava ve městě je také součástí Středočeské integrované dopravy (SID). Nově zrekonstruované autobusové nádraží v Příbrami se nachází strategicky v blízkosti nádraží vlakového. Hromadná doprava osob hraje významnou roli také v každodenním dojíždění obyvatel města do zaměstnání. V dotazníkovém průzkumu totiž 35 % respondentů uvedlo, že právě autobus používají jako hlavní prostředek pro dopravu do zaměstnání. Od roku 2009 navíc firma ARRIVA Praha, s.r.o. ve spolupráci s městem provozuje školní autobusy, které každé ráno sváží děti do všech základních škol v Příbrami. Celkově je spokojenost s městskou hromadnou dopravou ve městě mezi respondenty dotazníkového průzkumu poměrně uspokojivá (viz Tabulka P9 v přílohách).

Obrázek 4.5: Schéma vedení linek MHD Příbram



Zdroj: Oficiální webové stránky města Příbram

Autobusové linky spojující Příbram s okolními vesnicemi obsluhují především společnosti ARRIVA PRAHA, s.r.o., a společnost PROBO BUS, a.s. Město Příbram je s okolními většími městy spojeno řadou příměstských a meziměstských linek. Přímé autobusové linky do Prahy jezdí několikrát za hodinu a jsou provozovány především společnostmi ARRIVA PRAHA, s.r.o., BOSÁK BUS, spol. s.r.o. a CUP TOUR bus, spol. s.r.o. Linky spojující Příbram s ostatními většími městy v okolí poté obsluhují převážně regionální společnosti daného města (ČSAD Benešov, ČSAD STTRANS, a.s. – Strakonice, ČSAD MHD Kladno a.s., ČSAD autobusy Plzeň, a.s.,...).

### Technická infrastruktura

Technická vybavenost domů ve městě Příbram je v porovnání se Středočeským krajem i celou ČR nadprůměrná. Na vodovod je napojeno 94,3 % domů, na kanalizaci 84,2 % a na plynovod 69,9 % všech obydlených domů ve městě. Všechny tyto hodnoty jsou vyšší, než je krajský i celorepublikový průměr. Technická vybavenost celého správního obvodu ORP Příbram je naopak v rámci kraje i celé ČR podprůměrná. Na kanalizaci je napojeno pouze 55,3 % domů, na plynovod pak 32,6 %. Podíl domů napojených na vodovod je ve srovnání s krajem a ČR vyšší. V částech města i správního obvodu, která nejsou napojena na veřejný vodovod, využívají lidé jako zdroj pitné vody domovní studny.

Tabulka 4.3: Vybavenost domů ve městě Příbram technickou infrastrukturou

	Celkem domů	Připojeno na					
		kanalizace		vodovod		plynovod	
		abs.	rel.	abs.	rel.	abs.	rel.
Příbram	3 423	2 883	84,2	3 227	94,3	2 393	69,9
ORP Příbram	12 753	7 047	55,3	11 758	92,2	4 160	32,6
Středočeský kraj	286 780	165 738	57,8	258 331	90,1	137 211	47,9
ČR	1 800 075	1 099 983	61,1	1 656 010	92,0	1 088 475	60,5

Zdroj: ČSÚ, SLDB 2011

## **Zásobování pitnou vodou**

Město Příbram je v současné době zásobeno pitnou vodou z vodovodu pro veřejnou potřebu, který má ve správě společnost I.SČV, a.s. Praha – provoz Příbram. Skupinový vodovod Příbram kromě samotného města zásobuje pitnou vodou celou řadu dalších obcí (případně jejich části). Těmito obcemi jsou Bohutín, Havírna, Tisová, Vysoká Pec, Daleké Dušníky, Druhlice, Drásov, Skalka, Dubenec, Dubno, Háje, Hluboš, Kardavec, Láz, Lazsko, Lešetice, Lhota u Příbramě, Milín, Buk, Kamenná u Milína, Modřovice, Nečín, Skalice, Ouběnice, Ostrov u Ouběnic, Podlesí, Trhové Dušníky a Třebsko. Zdrojem vody pro Příbram a okolí jsou především vodní nádrže Pilská nádrž, Lázká nádrž a nádrž Octárna. Pro bezproblémové zásobování pitnou vodou města Příbrami a napojených obcí a pro řešení případných problémů byl založen dobrovolný Svazek obcí pro vodovody a kanalizace Příbram.

## **Zásobování elektrickou energií**

Výhradním dodavatelem elektrické energie ve městě Příbram je společnost ČEZ Distribuce, a.s. Příbram je zásobována elektrickou energií distribučními rozvodnami 110/22 kV, ze kterých je elektrická energie dále rozváděna sítí vedení 22 kV.

## **Kanalizace a čištění odpadních vod**

Město Příbram má stokovou síť, kterou je možno označit jako kombinovanou (jednotná i oddílná kanalizace), a na kterou je napojeno téměř celé město. Stejně jako vodovod, má i kanalizační síť pod správou společnost I.SČV, a.s. Praha – provoz Příbram. Splaškové vody oddílné soustavy a jednotné soustavy v povodí Příbramského potoka jsou svedeny dvěma hlavními sběrači na městskou čistírnu odpadních vod, která je umístěna severně od města. ČOV v Příbrami sestává ze dvou samostatných částí, tzv. staré a nové ČOV. Stará část byla uvedena do provozu začátkem 60. let, nová v polovině 80. let. V roce 2007 proběhla její kompletní rekonstrukce. V roce 2013 byla nově na kanalizační síť napojena místní část Orlov včetně napojení na příbramskou ČOV. V současnosti nemají vybudovaný systém kanalizace pro veřejnou potřebu části města Bytíz, Jerusalem, Jesenice, Kozičín, Lazec a Zavržice. Odpadní vody jsou zde zachycovány v bezodtokých jímkách, odkud se následně vyvázejí například na zemědělsky využívané pozemky.

## **Zásobování plynem**

Město Příbram je na plyn napojeno jen částečně (69,9 % domů). Přesto je tento podíl výrazně nad celokrajským i celorepublikovým průměrem. Výhradním distributorem plynu na území města je skupina RWE. Do města je plyn rozváděn rozvody vysokotlakého plynovodu a středotlakého plynovodu. Zajímavostí je existence velkého zásobníku plynu, který se nachází v obci Háje.

## **Zásobování teplem**

Hlavním výrobcem a distributorem tepla pro město Příbram je společnost Příbramská teplárenská, a.s., která disponuje tepelným výkonem 119 MW a elektrárenským výkonem 40 MW. Z centrálního zdroje vytápění je dodávka prováděna dvěma způsoby, a to parovodem pro odběratele charakteru průmyslových podniků v severní průmyslové části města a horkovodem pro běžné obyvatele města.

## **Telekomunikace**

Územím města neprochází žádný systém páteřní digitální sítě Telefónica 02. Síť telefonního rozvodu je provedena dálkovými metalickými a optickými kabely. Zastaralá analogová síť byla nahrazena novou digitální, která umožňuje kvalitní služby. Území města je kompletně pokryto signálem mobilních operátorů.

## SWOT analýza

Silné stránky	Slabé stránky
Dopravní obslužnost a napojení města na nadřazenou silniční síť	Intenzita dopravy v centru města.
Dopravní dostupnost Prahy.	Lokální význam železniční trati.
Existence ČOV.	Nedostatek parkovacích míst ve městě.
Lokalizace letiště v blízkosti města.	
Vysoký podíl domů napojených na kanalizaci, vodovod a plynovod.	
Napojení na integrovaný dopravní systém Středočeského kraje	
Příležitosti	Hrozby
Dobudování rychlostní komunikace R4.	Zvyšování intenzity dopravy ve městě a okolí.
Vybudování jižního obchvatu města.	
Snížení intenzity dopravy v centru města.	
Řešení dopravy v klidu (parkování).	

## 5. Občanská vybavenost

### Školství

Síť školských zařízení na území města dostatečně pokrývá jeho potřeby i potřeby širšího okolí na všech stupních vzdělání od mateřských škol, přes základní školy, střední školy až po školy vysoké. Na Městském úřadě má oblast školství v kompetenci Odbor školství, kultury, sportu a informačních služeb.

### Mateřské školy

V Příbrami působí v současné době celkem 13 mateřských škol (z toho jedna alternativní), jejichž zřizovatelem je samotné město Příbram. Ve městě sídlí také jedna speciální mateřská škola (MŠ speciální, Příbram I, Hradební 67) určená pro děti s mentálním postižením, s vadami řeči, se smyslovými vadami, s tělesným postižením a autismem. Zřizovatelem této mateřské školy je Středočeský kraj. Celková kapacita všech mateřských škol ve městě je 1 345 míst, což je pro město i jeho blízké okolí dostačující počet.

Tabulka 5.1.: Přehled MŠ působících na území města Příbram

Název MŠ	Adresa	Kapacita
Mateřská škola, Příbram VIII, Školní 131	Školní 131, Příbram VIII	220
Mateřská škola, Příbram VII, Jana Drdy 496	Jana Drdy 496, Příbram VII	212
Mateřská škola, Příbram VII, Bratří Čapků 278	Bratří Čapků 278, Příbram VII	196
Mateřská škola, Příbram III, Jungmannova 91	Jungmannova 91, Příbram III	110
Mateřská škola Pohádka, Hradební 66	Hradební 66, Příbram I	105
Mateřská škola 28. října 55, Příbram VII, 28. října 55	28. října 55, Příbram VII	85
Mateřská škola Perníková chaloupka, Kutnohorská	Kutnohorská 101, Příbram VII	84
Mateřská škola Klubíčko, Okružní 200	Okružní 200, Příbram VII	80
Mateřská škola Kličkova vila	Ondrákova 280, Příbram II	50
Mateřská škola V Zahradě, Jungmannova 416	Jungmannova 416, Příbram III	50
Alternativní mateřská škola, Školní 143	Školní 143, Příbram VIII	40
Mateřská škola Rybička	Fibichova 272, Příbram II	39
Mateřská škola pod Svatou Horou	Nám. Dr. Josefa Theurera 262, Příbram II	38
Mateřská škola speciální, Příbram I, Hradební 67	Hradební 67, Příbram I	36
<b>CELKEM</b>		<b>1 345</b>

Zdroj: MŠMT - Rejstřík škol a školských zařízení

## Základní školy

Na území města Příbram se nachází celkem 8 základních škol, přičemž zřizovatelem sedmi z nich je samotné město. Středočeský kraj v Příbrami zřizuje Základní školu praktickou a speciální, která je určena pro žáky s lehkým, středně těžkým nebo těžkým mentálním postižením a je součástí Odborného učiliště, Praktické školy, Základní školy a Mateřské školy Příbram IV, příspěvková organizace. Celková kapacita všech základních škol na území města je přibližně 4 700 míst.

**Tabulka 5.2.: Přehled základních škol působících na území města Příbram**

Název základních škol	Adresa	Kapacita
Základní škola, Příbram - Březové Hory, Prokopská 337	Prokopská 337, Příbram VI - Březové hory	600
Základní škola, Příbram VIII, Školní 75	Školní 75, Příbram VIII	1 000
Základní škola, Příbram VII, 28. října 1	28. října 1, Příbram VII	800
Základní škola, Příbram II, Jiráskovy sady 273	Jiráskovy sady 273, Příbram II	650
Základní škola pod Svatou Horou, Příbram	Balbínova 328, Příbram II	600
Základní škola, Příbram VII, Bratří Čapků 279, příspěvková organizace	Bratří Čapků 279, Příbram VII	660
Waldorfská škola Příbram - Základní škola	Hornická 327, Příbram II	225
Základní škola, Příbram IV, příspěvková organizace	Pod Šachtami 335, Příbram IV	198
<b>CELKEM</b>		<b>4 733</b>

Zdroj: MŠMT - Rejstřík škol a školských zařízení

## Střední školy

V Příbrami působí celkem 9 středních škol, Středočeský kraj je zřizovatelem osmi z nich. Waldorfskou školu Příbram - Gymnázium a Střední odborné učiliště Příbram zřizuje město a její součástí je také škola základní. Ve městě se kromě zmíněné střední školy nachází další dvě gymnázia poskytující vzdělání všeobecného zaměření, dále pak jedna obchodní akademie, jedna střední průmyslová škola, jedna střední zdravotnická škola, jedna integrovaná škola hotelového provozu a jedno odborné učiliště a praktická škola. Obyvatelé města mohou také navštěvovat školu v sousední obci Dubno, kde se nachází střední odborná škola a odborné učiliště. Příbramská průmyslová škola, zdravotnická škola i obchodní akademie nabízí také vyšší odborné vzdělání.

**Tabulka 5.3. Přehled středních škol působících na území města Příbram**

Název střední školy	Adresa	Kapacita
Integrovaná střední škola hotelového provozu, obchodu a služeb, Příbram	Gen. R. Tesaříka 114, Příbram	1 100
Gymnázium Příbram	Legionářů 402, Příbram VII	1 000
Střední průmyslová škola a Vyšší odborná škola, Příbram II	Hrabáková 271, Příbram II	850
Střední odborná škola a Střední odborné učiliště, Dubno	Dubno	800
Střední zdravotnická škola a Vyšší odborná škola zdravotnická, Příbram I	Jiráskovy sady 113, Příbram I	700
Obchodní akademie a Vyšší odborná škola, Příbram I	Na Příkopech 104, Příbram I	640
Gymnázium pod Svatou Horou, Příbram II	Balbínova 328, Příbram II	300
Odborné učiliště, praktická škola, Příbram IV, příspěvková organizace	Pod Šachtami 335, Příbram IV	224
Waldorfská škola Příbram - Gymnázium a Střední odborné učiliště Příbram	Hornická 327, Příbram II	105
<b>CELKEM</b>		<b>5 719</b>

Zdroj: MŠMT - Rejstřík škol a školských zařízení

## Vysoké školy

V současné době se v Příbrami nachází detašované pracoviště Vysoké školy evropských a regionálních studií, o. p. s. se sídlem v Českých Budějovicích, které nabízí studium tří studijních oborů prezenční i kombinovanou formou. Dále ve městě působí detašované pracoviště Vysoká škola zdravotnictví a sociální práce sv. Alžběty, Ústav sv. Jana Nepomuka Neumanna Příbram.

Na území města v minulosti působila Báňská akademie, později Vysoká škola báňská, která se však v roce 1945 přestěhovala do Ostravy, kde sídlí dodnes.

## Ostatní školské instituce

Ve městě působí dvě Základní umělecké školy (dále jen ZUŠ), a to ZUŠ Antonína Dvořáka a ZUŠ Příbram, sídlící na náměstí T. G. Masaryka. Zřizovatelem obou těchto škol je samotné město Příbram. Základní umělecké školy poskytují výuku v literárních, hudebních, tanečních nebo výtvarných oborech různého druhu. O volnočasové aktivity dětí a mládeže se stará Dům dětí a mládeže Příbram, jehož zřizovatelem je Středočeský kraj, a dále občanské sdružení Q-klub, které je členem Asociace pro mládež, vědu a techniku AMAVET se sídlem v Praze. Ve městě sídlí také Dětský domov „Pepa“ Příbram situovaný ve venkovské oblasti městské části Lazec.

Současný systém poradenství ve školství je kromě škol (s výchovnými poradci) tvořen specializovanými poradenskými zařízeními, kterými jsou pedagogicko-psychologické poradny. V Příbrami je jedno zařízení tohoto druhu. Pedagogicko - psychologická poradna Příbram, která patří do sítě pedagogicko - psychologických poraden Středočeského kraje.

V současné době město disponuje vyhovující sítí MŠ a ZŠ, nabídka SŠ je poměrně dobrá. Problémem je absence některých oborů v technických profesích. Podniky si tak musí vzdělávat specializované pracovníky samy. V oblasti vysokého školství je zde nabídka naopak nižší. V oblasti volnočasových aktivit pro děti zde působí dvě základní umělecké školy a Dům dětí a mládeže Příbram.

## Sociální a zdravotní péče

Na Městském úřadě Příbram se oblasti sociální a zdravotní péče věnuje samostatný Odbor sociálních věcí a zdravotnictví (OSVaZ). Tento odbor provádí a koordinuje sociální práci na území města, provádí sociální šetření, nebo poskytuje sociální poradenství pro občany města. Odbor se dále dělí na 3 oddělení, na Oddělení sociálních služeb a zdravotnictví, Oddělení sociálně-právní ochrany dětí a Oddělení záchranné stanice.

## Sociální péče

V současné době na území města Příbram působí poskytovatelé sociálních služeb, kteří se zabývají všemi cílovými skupinami. Jejich zřizovatelem jsou jak veřejné, tak soukromé subjekty.

V roce 2011 byl pro celý správní obvod ORP Příbram vytvořen koncepční dokument „Komunitní plán sociálních služeb ORP Příbram“. V tomto dokumentu je analyzována současná situace v oblasti sociálních služeb v Příbrami a okolí a jsou vytyčeny základní cíle, priority a vize s výhledem do budoucna, včetně konkrétních opatření a aktivit, jak těchto cílů dosáhnout. Pro tvorbu Plánu byly využity metody komunitního plánování sociálních služeb. Podstata metody komunitního plánování sociálních služeb spočívá ve vzájemné aktivní spolupráci těch, kterých se oblast sociální péče dotýká (zadavatel, poskytovatel, uživatel). Komunitní plánování sociálních služeb slouží k optimalizaci, zefektivnění a zkvalitnění systému poskytování sociální péče. Cílem je tedy podporovat sociální začleňování, předcházet

sociálnímu vyloučení ohrožených osob a celkově naplňovat všechny sociální potřeby občanů města a jeho okolí. Naplňování Komunitního plánu sociálních služeb by mělo vést k vytvoření systému sociálních služeb a programů vyhovujících místním podmínkám a potřebám.

V Příbrami lze v současnosti pozorovat proces stárnutí obyvatelstva. Poptávka po sociálních službách pro seniory se výrazně zvyšuje a tento trend v budoucnu poroste. Roste zejména počet žádostí o umístění do Domovů s pečovatelskou službou a Domovů se zvláštním režimem. V oblasti sociálních služeb město Příbram zřídilo příspěvkovou organizaci - Pečovatelská služba města Příbram. Tato organizace na území města poskytuje sociální služby v pěti domech s pečovatelskou službou a v Domově pro seniory v Příbrami VI – Březové Hory. Město provozuje Azylový dům města Příbram, který je určen pouze pro těhotné ženy nebo matky s dětmi, dále městské jesle a rehabilitační stacionář Příbram. Kromě zmíněného domova pro seniory se ve městě nachází soukromý domov pro seniory - Domov seniorů Maják, s.r.o. s kapacitou 44 lůžek. Ve městě chybí zařízení pro chronicky nemocné ležící pacienty, pacienty s psychiatrickým onemocněním a pacienty s nevléčitelnou nemocí.

Město Příbram poskytuje odborné sociální poradenství v Poradně města Příbram, která je začleněna do působnosti OSVaZ. Na území města Příbram jsou poskytovány také služby sociální prevence a poradenství, které pomáhají zabránit sociálnímu vyloučení osob v nepříznivé životní situaci. Jedná se především o zmíněný azylový dům a Noclehárnu (ubytovnu) pro osoby bez přístřeší. Kapacita ubytovny je 9 lůžek pro muže a 3 lůžka pro ženy. Tato zařízení slouží především osobám, které se z různých důvodů ocitly v tíživé životní situaci v souvislosti se ztrátou bydlení.

V oblasti sociální péče v Příbrami působí mimo jiné dvě nestátní neziskové organizace - organizace Alka, o.p.s. a občanské sdružení Klub Demka, pečující o zdravotně postižené osoby. ALKA, o.p.s. je poskytovatel sociálních služeb v oblasti pomoci rodinám s handicapovanými lidmi z Příbrami a okolí. Poskytuje služby ucelené rehabilitace (sociální, zdravotní a pedagogické) a také sdílené péče (klient je v rodinném prostředí a s péčí pomáhají odborníci). Cílovou skupinou jsou klienti, kteří mají převážně středně těžké až těžké kombinované postižení. V současné době je poskytováno odborné sociální poradenství, sociálně aktivizační služby, sociální rehabilitace, odlehčovací služby, denní stacionář a sociální rehabilitace Therasuit. Svou pobočku má v Příbrami také obecně prospěšná společnost Magdaléna, o.p.s. která od roku 1997 působí ve Středočeském kraji. Poskytuje ucelený systém zdravotních a sociálních služeb a pomoci v oblasti prevence a léčby různých typů závislostí prostřednictvím Centra adiktologických služeb Magdaléna. Toto centrum je zaměřeno na práci s dětmi v rámci prevence šikany, xenofobie nebo užívání drog a na práci se závislými osobami.

Kromě výše zmíněných organizací působí na území města Příbram široká síť sociálních služeb. Přehled o sociálních službách a jejich zaměření na cílové skupiny nabízí katalog poskytovatelů sociálních služeb, který je nedílnou součástí komunitního plánování sociálních služeb z roku 2011.

**Tabulka 5.4: Dostupné kapacity zařízení sociální péče ve městě Příbram**

Typ zařízení	Název	Kapacita	Adresa
Domovy pro seniory	Domov seniorů Maják, s.r.o., domov se zvláštním režimem	44	Brodská 140, 261 01 Příbram VIII
	Domov Důchodců Březové Hory	58	K Dolu Marie 154, Příbram VI - Březové Hory
Domy s	DPS Příbram I	335	Hradební 69, Příbram I

Typ zařízení	Název	Kapacita	Adresa
pečovatelskou službou	DPS Příbram III	bytových jednotek	Průběžná 143, Příbram III
	DPS Příbram VI		Nádvoří Msgr. Korejse 155, Příbram VI - Březové Hory
	DPS Příbram VII		J. Drdy 494, Příbram VII
	DPS Příbram VIII		Brodská 100 – 102, Příbram VIII
Domovy se zvláštním režimem	Sanco - PB s.r.o.	30	Čechovská 57, Příbram VIII
Azylové domy	Azylový dům Příbram	57	Na Vyhlídce 268, Příbram IV
Jesle	Městské jesle a rehabilitační stacionář Příbram	50	Bratří Čapků 277, Příbram VII
Nízkoprahová zařízení pro děti a mládež	NZDM Bedna	ambulantní péče	Budovatelů 116, Příbram VIII
Denní stacionáře	Alka, o.p.s.	15	Podbrdská 269, Příbram V - Zdaboř
	Farní Charita Příbram	30	Náměstí T. G. Masaryka, 1, Příbram I
	SANCO, s.d.p.	8	Březnická 229, Příbram VII

Zdroj: Adresář sociálních služeb ve Středočeském kraji

Z dotazníkového šetření veřejnosti vyplynulo, že mezi uživateli sociálních služeb a jejich příbuznými převažuje s fungováním těchto služeb spokojenost. Kladně jejich nabídku a fungování hodnotilo 82,3 % respondentů. Oblast sociálních služeb by podle výsledků průzkumu veřejnosti měla být také jednou z prioritních oblastí, do které by měly být investovány finanční prostředky z rozpočtu města. Jako nejzávažnější sociální problém ve městě nejvíce respondentů uvádělo vysokou nezaměstnanost, kriminalitu a agresivní mládež (viz Tabulka P8 v přílohách).

## Zdravotní péče

Největším a nejdůležitějším zdravotnickým zařízením na území města Příbram je Oblastní nemocnice Příbram, a.s. zřízená Středočeským krajem. V rámci nemocnice v současnosti funguje 14 lůžkových zařízení (oddělení anesteziologie a intenzivní medicíny, interní oddělení včetně JIP, chirurgické oddělení včetně JIP, ortopedické oddělení, neurologické oddělení, gynekologicko-porodnické oddělení, dětské oddělení včetně JIP, urologické oddělení, plicní oddělení, oční oddělení, ORL oddělení, oddělení lůžek následné péče a oddělení lůžek dlouhodobě nemocných). V nemocnici se nachází množství ambulantních a diagnostických zařízení a lékárna. Nemocnice je s více než tisícem zaměstnanců největším zaměstnavatelem na území města. V nedávné době proběhla výstavba dvou nových pavilonů a rekonstrukce dalších dvou pavilonů. Největším problémem v provozování nemocnice je územní oddělení dvou areálů. Areál na Zdaboři je v současné době využíván částečně.

Tabulka 5.5: Základní údaje o Oblastní nemocnici Příbram, a.s.

	Počet		Průměrná obsazená lůžka na 1 úvazek		Využití lůžek ve dnech	Průměrná ošetrovací doba (dny)
	lůžek k 31. 12. 2012	hospitalizovaných	lékaře/den	sestry u lůžka/den		
Akutní péče	483	18 115	2,6	1,1	201,9	5,4
Následná péče	60	378	19,7	3,1	335,8	53,3
Péče celkem	543	18 493	3,1	1,2	216,7	6,4

Zdroj: UZIS, 2012



Dalším zařízením poskytujícím zdravotní péči je kromě místní nemocnice také soukromá poliklinika Ravak. Pokud dojde k synergii polikliniky s místní nemocnicí, může to přinést potřebná zdravotnická zařízení pro staré a nemocné osoby. Ve městě se dále nachází celkem 21 ordinací praktického lékaře pro dospělé (z toho 1 detašované pracoviště), 10 ordinací praktického lékaře pro děti a dorost, 25 ordinací zubaře, 8 ordinací gynekologa (z toho 1 detašované pracoviště) a 40 ordinací lékařů specialistů. Kromě nemocniční lékárny působí ve městě dalších 14 lékáren. Z dotazníkového šetření vyplynulo, že většina občanů je s nabídkou zdravotnických zařízení ve městě spokojena (viz Tabulka P9 v přílohách).

**Tabulka 5.6: Zdravotnická zařízení ve městě Příbram**

Typ zařízení	Počet
<b>Ambulantní zařízení</b>	1
<b>Nemocnice</b>	1
<b>Samostatná ordinace praktického lékaře pro dospělé</b>	20
<b>Detašované pracoviště samostatné ordinace praktického lékaře pro dospělé</b>	1
<b>Samostatná ordinace praktického lékaře pro děti a dorost</b>	10
<b>Samostatná ordinace praktického lékaře stomatologa</b>	25
<b>Samostatná ordinace praktického lékaře gynekologa</b>	7
<b>Detašované pracoviště samostatné ordinace praktického lékaře gynekologa</b>	1
<b>Samostatná ordinace lékaře specialisty</b>	40
<b>Detašované pracoviště samostatné ordinace lékaře specialisty</b>	7
<b>Ostatní samostatná zařízení</b>	18
<b>Detašované pracoviště ostatního samostatného zařízení</b>	2
<b>Zařízení lékárenské péče (lékárny)</b>	15
<b>Detašované pracoviště zařízení lékárenské péče (lékárny)</b>	1
<b>Detašované pracoviště střediska záchranné služby a rychlé zdravotní pomoci</b>	1
<b>Transfuzní stanice</b>	1

*Zdroj: ÚZIS, ČSÚ - Městská a obecní statistika, údaje k 31. 12. 2012*

## **Kultura, sport a volnočasové aktivity**

Tuto oblast na MěÚ Příbram má v kompetenci Odbor školství, kultury, sportu a informačních služeb - Oddělení kultury, sportu a informačních služeb. Toto oddělení například pořádá různé kulturní a sportovní akce na území města. Pomáhá také místním kulturním a sportovním organizacím s vyřizováním dotací poskytovaných městem Příbram.

### **Kultura**

Úroveň kulturního života a kulturního povědomí místních obyvatel byla vždy na vysoké úrovni. I v současnosti je ve městě nabídka kulturních akcí a kulturních zařízení vysoká. Pořádají se zde také pravidelné a úspěšné kulturně společenské akce s vysokou návštěvností.

Dlouhou tradici má v Příbrami divadelnictví. Od roku 1959 ve městě působí Divadlo A. Dvořáka se stálou divadelní scénou s profesionálním souborem. Zřízení divadla v Příbrami bylo logickým vyvrcholením bohatých divadelních aktivit místních souborů, jejichž činnost se datuje už od roku 1739. V 50. letech navíc dochází k velkému rozvoji těžby uranové rudy, a tím i ke značnému nárůstu počtu obyvatel. Divadlo provozuje dvě divadelní scény, stálé kino nabízející filmové produkce a společenský sál. V letošním roce oslaví 55. let svého trvání. Vzhledem k architektonické hodnotě a zachovalosti původních prvků bylo divadlo v roce 2006 zařazeno mezi kulturní památky ČR. Ve městě se nachází také dvě muzea. Hornické muzeum Příbram, zřizované Středočeským krajem, zde působí už 128 let. Je největší svého druhu v ČR a jedním z největších montánních muzeí v Evropě. Muzeum je atraktivní především svým historickým podzemím zdejších stříbrorudných dolů a pořádáním různých kulturně společenských akcí (např. Hornický masopust, Velikonoce a Vánoce

v havířském domku, Dětský den s permoníky). Významné je také Muzeum III. odboje sídlící v Zámečku – Ernestinu, provozované Konfederací politických vězňů ČR.

V oblasti výtvarného umění zde působí Galerie Františka Drtikola, příspěvková organizace Města Příbram, která od roku 2000 návštěvníkům nabízí stálou expozici "Fotograf František Drtikol". Ta je věnována životu a dílu slavného příbramského rodáka. Galerie má další dva výstavní prostory, ve kterých jsou pořádány krátkodobé výstavy současného českého výtvarného umění a výstavy věnované regionální historii. V prostorách galerie jsou pořádány různé kulturní akce – koncerty a přednášky.

V oblasti vážné hudby je nejvýznamnější Hudební festival Antonína Dvořáka, který je ve městě pořádán od roku 1968. V Příbrami působí od roku 1908 Příbramská filharmonie, na hudební tradice navazuje i několik pěveckých sborů a hudebních souborů. Ve městě se nachází také několik klubů zaměřených na současnou hudební produkci. Představují se v nich také příbramské kapely. Od roku 1900 se ve městě nachází také knihovna, zřizovaná městem Příbram, která je v současnosti pojmenovaná po místním slavném spisovateli Janu Drdovi. Knihovna se potýká s problémem nedostatku místa, chybí zejména prostory pro volný výběr knih.

S nabídkou kulturních zařízení, akcí a celkově s kulturním vyžitím ve městě dle dotazníkového šetření je mezi občany relativní spokojenost (viz Tabulka P9 v přílohách). Někteří občané uvedli, že za některými kulturními aktivitami musejí dojíždět mimo město, převážně do Prahy.

### **Sport a volnočasové aktivity**

Ve městě Příbram se nachází jeden zimní stadion se dvěma ledovými plochami, sportovní hala, fotbalový stadion Na Litavce, fotbalový stadion sportovního klubu Spartak, aquapark, několik venkovních hřišť i s umělým povrchem, tenisových kurtů a dalších sportovních a volnočasových zařízení.

Na nejvyšší prvoligové úrovni ve městě funguje fotbalový klub 1. FK Příbram, který hraje svá utkání na fotbalovém stadionu Na Litavce a Volejbalový klub Příbram. Významný je sportovní klub Oxygen. Město dosahuje sportovních úspěchů také v plavání, cyklistice automobilovém sportu i jiných disciplínách.

Město pravidelně hostí městský běh a několik cyklistických závodů včetně Velké ceny. Každoročně se ve městě jezdí také Rally Příbram, které je součástí mistrovství republiky. Od roku 2007 ve městě funguje městský lyžařský areál Padák, který je v případě potřeby uměle zasněžován. Kromě hokejových utkání místních hokejistů nabízí městský zimní stadion také možnost veřejného bruslení pro občany města. Místní aquapark situovaný v samotném centru města se dělí na vnitřní a venkovní část. Uvnitř lze najít plavecký a dětský bazén, venku pak plavecký a dětský bazén s chrlíčem vody, dětské brouzdaliště, tobogány a mnoho dalších atrakcí.

Sportovní a volnočasová zařízení, která jsou pod správou města, provozuje příspěvková organizace Sportovní zařízení města Příbram. Ta je od roku 2004 zřizována městem a v současnosti spravuje například místní aquapark, zimní stadion, sportovní halu a dětské hřiště, v letních měsících i víceúčelové hřiště s umělým povrchem Hlinovky. Pod správou má také rekreační areál Nový Rybník včetně zdejšího hřiště na minigolf a letního kina. Organizace také nabízí ubytování hotelové typu nebo v minicampu v areálu Nový Rybník.

Nabídka sportovních zařízení a celkového sportovního vyžití je podle názorů veřejnosti dobrá (viz Tabulka P10 v přílohách). Občané jsou také spokojeni s nabídkou ostatních služeb. Ve městě je však nedostatek menších prostorů pro děti a mládež pro cvičení a ke sportovnímu vyžití. Dále chybí zejména velká hala na florbal, příp. házenou. Za náročnějšími službami musí místní obyvatelé dojíždět nejčastěji do Prahy.

## Spolková činnost

Spolková činnost v Příbrami je oproti jiným městům rozsáhlá, spolky jsou organizátory mnoha kulturních akcí ve městě. Vzhledem k hornické minulosti města mají velký význam hornicko-hutnické spolky. Těch je ve městě několik. Mezi nejvýznamnější patří Cech příbramských horníků a hutníků, občanské sdružení; Spolek Prokop Příbram, občanské sdružení; Cech hutníků – olovářů. Tyto spolky se zaměřují na udržování a ožívování hornicko-hutnických tradic a zvyků a pořádání akcí s historickou tematikou. Dále to je například spolek pro zachování betlémářské tradice ve městě Příbrami a okolí - Příbramští betlémáři, Baráčníci, Česká numismatická společnost – pobočka Příbram, Česká geologická společnost – pobočka Příbram. Aktivitu různorodého charakteru realizuje Český svaz bojovníků za svobodu a Konfederace politických vězňů ČR. Mezi další spolky patří Společnost občanů a přátel Březových Hor, Český červený kříž, organizace Sokola, skautské hnutí, ochránáři přírody, organizace žen, dobrovolní hasiči a další organizace, sdružení a spolky, které svým úsilím dotvářejí charakteristickou podobu Příbrami. V hudební oblasti působí Komorní smíšený sbor Dr. Vladimíra Vepřeka, Svatohorský chrámový sbor, Příbramská filharmonie, Příbramský dětský sbor Antonína Vepřeka, Komorní pěvecký sbor Zdeňka Fouse, Příbramský Big Band, soubor Chairé, Ginevra a další. Na současné nabídce živé kultury v Příbrami se významně podílí Spolek ve čtvrtk, který je pořadatelem mnoha kulturních akcí (hudební vystoupení, autorská čtení, přednášky).

## Neziskové organizace

V oblasti kultury i v dalších sférách činnosti hrají klíčovou roli příspěvkové organizace zřizované městem a krajem. Dalším důležitým poskytovatelem veřejných služeb a občanské vybavenosti jsou neziskové organizace. Většina neziskových organizací, které byly osloveny v rámci průzkumu, má právní formu občanského sdružení (68 % respondentů), 24 % organizací provozuje svou činnost jako obecně prospěšná společnost. Ve městě působí také právní formy sdružení právnických osob a církevní právnické osoby. Nejčastější činností neziskových organizací jsou sociální a zdravotní služby (uvedlo 48,3 % respondentů) a volnočasové aktivity (44,8 %). Činnost více než 1/3 NNO je zaměřena na práci s dětmi a mládeží a na vzdělávací aktivity - viz tabulka níže.

**Tabulka 5.7: Zaměření činnosti neziskových organizací**

Odvětví	Podíl kladných odpovědí v %
Sociální a zdravotní služby	48,3
Ekologické aktivity	17,2
Sportovní aktivity	13,8
Kultura a umění	24,1
Volnočasové aktivity	44,8
Vzdělávací aktivity	34,5
Práce s dětmi a mládeží	34,5
Věda a výzkum	6,9
Lidská a občanská práva, práva menšin	3,4

Zdroj: PROCES, Průzkum neziskového sektoru ve městě Příbram, 2013

Otázka: Ve kterém odvětví provozujete svoji hlavní podnikatelskou činnost?

V dotazníkovém šetření uvedlo 37,9 % respondentů, že svou činnost zaměřují na obyvatele širšího okolí v rámci okresu Příbram, 20 % z nich nabízí a poskytuje své služby zákazníkům Středočeského kraje. Téměř 14 % NNO není limitováno územím a jejich cílovou skupinou jsou obyvatelé z celé ČR. Organizací působících pouze v Příbrami je cca 28 %.

Většina (téměř 72 %) neziskových organizací uvedla, že provozuje svou činnost v pronajatých prostorách a je silně závislá na dotacích a grantech. Nejčastěji poskytuje dotace město

Příbram (uvedlo 51,7 % respondentů). Výrazný podíl mají také členské příspěvky, sponzorské dary od podnikatelů, příjmy z vlastní činnosti a dotace ministerstev. Výrazně méně je rozpočet neziskových organizací tvořen dotacemi z kraje a z fondů EU.

**Tabulka 5.8: Struktura zdrojů příjmů neziskových organizací**

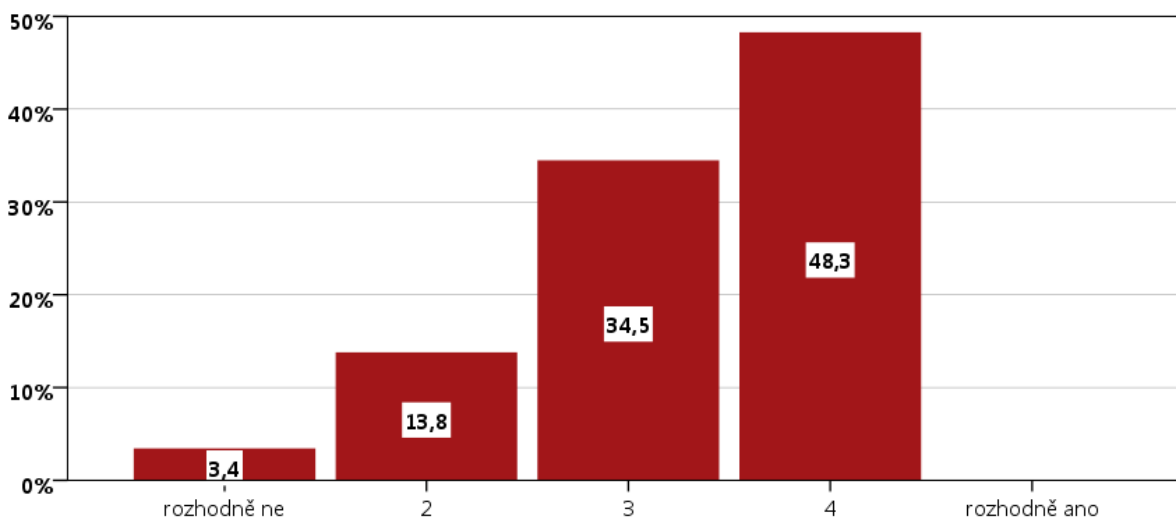
Zdroj příjmů	Podíl kladných odpovědí v %
Granty a dotace ministerstev (MPSV, MŠMT, MŽP,...)	27,6
Granty a dotace z programů EU	13,8
Granty a dotace od Krajského úřadu Středočeského kraje	17,2
Granty a dotace města	51,7
Příjmy z vlastní činnosti	31,0
Členské příspěvky	41,4
Sponzorské dary od podnikatelů	34,5

Zdroj: PROCES, Průzkum neziskového sektoru ve městě Příbram, 2013

Otázka: Jaký je hlavní zdroj příjmů Vaší organizace na financování činnosti? (zaškrtněte max. 3 nejdůležitější).

Vybavení neziskových organizací je u přibližně poloviny respondentů poměrně dostačující. Téměř 18 % z oslovených organizací by však uvítalo zlepšení svého materiálového vybavení nebo rozšíření prostorů. Většina respondentů by ocenila větší finanční pomoc města, případně kraje. Dotace jsou podle některých z nich přidělovány nesystémově. Složitá byrokracie navíc brání čerpání dotací z fondů EU. Pouze 21 % respondentů NNO v minulosti dotaci získalo, přesto více než 41 % oslovených uvažuje o přípravě projektu financovaného z fondů EU v programovacím období 2014+. Cílem všech oslovených organizací v dalším období je stabilizovat svůj rozpočet, zachovat služby ve stávajícím rozsahu, případně je rozšiřovat. O odchodu z města uvažuje pouze 10 % NNO.

**Graf 5.1: Prostorové a materiální vybavení neziskových organizací**



Zdroj: PROCES, Průzkum neziskového sektoru ve městě Příbram, 2013

Otázka: Je prostorové a materiální vybavení Vaší organizace dostačující?

## SWOT analýza

Silné stránky	Slabé stránky
Kapacita mateřských a základních a středních škol (gymnázia, průmyslová, zdravotní, obchodní, ZUŠ...).	Infrastruktura pro volnočasové aktivity
Existence Komunitního plánu sociálních služeb ORP Příbram.	Nedostatečná síť služeb sociální prevence i péče u cílových skupin dětí a mladistvů, osob do 26 let věku opouštějící institucionální péči včetně výkonu trestu, osob bez příštířeší (muži).
Široká struktura neziskových organizací.	
Dostatečná infrastruktura zdravotnických služeb.	
Příležitosti	Hrozby
Rozvoj vysokého školství ve městě.	Uzavírání některých škol v důsledku poklesu počtu dětí.
V oblasti vzdělávání rozšířit spolupráci mezi Okresní hospodářskou komorou v Příbrami a Odborem školství, kultury, sportu a informačních služeb.	Nedostatečná kapacita sociálních služeb v důsledku zvyšujícího se počtu potenciálních klientů.
Vzájemná spolupráce mezi neziskovými organizacemi, a mezi NNO, městem a dalšími subjekty působícími v sociální oblasti.	Prohlubování sociálních problémů.
Kombinace služeb neziskových organizací mezi sebou.	Sociální propad ekonomicky aktivních jedinců.
Rozšiřování kapacity sociálních služeb a cílových skupin.	
Vznik nových sociálních služeb, zejména služeb sociální prevence.	

## 6. Cestovní ruch

Město Příbram a jeho okolí má z hlediska cestovního ruchu nadprůměrný potenciál. Mezi předpoklady pro cestovní ruch převládají kulturně-historické nad přírodními. Výhodou pro cestovní ruch a jeho rozvoj ve městě a okolí je i dobrá dostupnost Prahy.

Ráz města a jeho okolní krajiny je do jisté míry ovlivněn těžbou stříbra, železné rudy a uranu, která zde v minulosti probíhala. Dominantou města a jeho blízkého okolí je barokní bazilika Svatá Hora, která je jedním z nejstarších a nejznámějších mariánských poutních míst v Čechách a významným centrem mariánského kultu v Evropě. Jedná se o národní kulturní památku. Vyznačuje se nádhernou střední chrámovou stavbou baziliky Nanebevzetí Panny Marie Svatohorské. Vzácný je také hlavní stříbrný oltář. K areálu Svaté Hory patří další památky nacházející se v blízkosti - např. kamenný sloup se zlacenou sochou P. Marie Svatohorské, sousoší Kalvárie z roku 1692, Svatohorský dub, Mariánská studánka, Křížová cesta, apod. Tyto atraktivita jsou velkým lákadlem pro návštěvníky všech věkových kategorií, další propagace a rozšiřování nabídky této historické památky by mohlo vést ke zvýšení cestovního ruchu.

K dalším turisticky zajímavým budovám ve městě patří původně gotický kostel sv. Jakuba na náměstí Tomáše Garrigua Masaryka nebo Zámeček-Ernestinum, ve kterém se v současné době nachází galerie Františka Drtikola, příspěvková organizace města Příbram a Muzeum III. Odboje, provozované Konfederací politických vězňů ČR. Sídlí zde také turistické Infocentrum. Velký význam má blízké pohoří Brd, které má potenciál pro rozvoj pěší turistiky, cykloturistiky a dalších aktivit cestovního ruchu.

Návštěvnost města se dlouhodobě zvyšuje, mezi nejčastější cíle patří bazilika Svatá Hora, kterou ročně navštíví přibližně 250 tisíc návštěvníků a rozsáhlý areál Hornického muzea Příbram, příspěvkové organizace Středočeského kraje, které patří k nejstarším muzeím v České republice. Hornické muzeum Příbram se od konce 90. let 20. století zařadilo podle

počtu stálých expozic mezi pět největších muzeí v ČR a k největším hornickým muzeím v Evropě. Každoročně jej navštívuje více než 100 000 osob (viz tabulka níže). Podle statistických údajů NIPOS (Národní informační a poradenské středisko pro kulturu) patří Hornické muzeum do 1. desítky nejnavštěvovanějších muzeí v ČR a dle agentury CzechTourism bylo 4. nejnavštěvovanější technickou památkou v ČR v roce 2012.

**Tabulka 6.1: Vývoj návštěvnosti Hornického muzea Příbram v letech 2003 – 2012**

Návštěvníci	2003	2004	2005	2006	2007	2008	2009	2010	2011	2012
Platící	45 633	48 940	63 679	78 625	96 930	103 273	100 709	105 613	116 712	105 676
Neplatící	2 465	3 090	4 803	5 419	5 568	5 052	4 287	3 426	4 347	6 651
<b>Celkem</b>	<b>48 098</b>	<b>52 030</b>	<b>68 482</b>	<b>84 044</b>	<b>102 498</b>	<b>108 325</b>	<b>104 996</b>	<b>109 039</b>	<b>121 059</b>	<b>112 327</b>

Zdroj: Hornické muzeum Příbram, př.o.

Mezi další významné kulturně-historické cíle v okolí Příbrami patří zejména (řazeno dle zájmu návštěvníků) rokokový zámek v Dobříši (návštěvnost cca 39 000 v roce 2010), zámek v Mníšku pod Brdy (návštěvnost cca 32 000 v roce 2010), zámek v Březnici (návštěvnost cca 17 000 v roce 2010), Památník Karla Čapka ve Staré Huti u Dobříše, Památník Antonína Dvořáka ve Vysoké u Příbrami, Městské muzeum v Sedlčanech (cca 12 000 návštěvníků v roce 2011), Podbrdské muzeum v Rožmitále pod Třemšínem (11 000), zřícenina hradu Vrškamýk v Kamýku nad Vltavou, zřícenina hradu Valdek a další.

Přestože návštěvnost města roste, dochází k poklesu počtu ubytovaných osob. Zatímco v roce 2000 se ve městě ubytovalo více než 25 tisíc turistů, v roce 2010 to bylo pouze necelých 11 tisíc. Úměrně s tím klesá i počet přenocování, výrazně kleslo i procentuální využití lůžek. Naopak se příliš nemění průměrný počet přenocování jednoho návštěvníka a doba jeho pobytu, která se dlouhodobě pohybuje kolem 3,5 dne. V roce 2012 byl zaznamenán mírný nárůst počtu ubytovaných návštěvníků – viz tabulka níže.

**Tabulka 6.2: Vývoj základních ukazatelů cestovního ruchu ve městě Příbram**

Rok	Počet příjezdů hostů	z toho rezidenti	Počet přenocování	z toho rezidenti	Průměrný počet přenocování	Průměrná doba pobytu	Čisté využití lůžek [%]
2000	25 472	19 410	61 316	45 919	2,4	3,4	37,5
2001	19 324	12 114	45 386	25 082	2,3	3,3	27,9
2002	11 990	8 781	32 942	23 630	2,7	3,7	27,8
2003	14 617	10 863	31 095	20 566	2,1	3,1	24,7
2004	16 448	10 741	38 310	22 761	2,3	3,3	31,7
2005	16 943	12 015	38 702	25 057	2,3	3,3	29,1
2006	14 734	9 736	35 591	22 281	2,4	3,4	26,9
2007	11 437	7 436	29 418	18 978	2,6	3,6	24,7
2008	11 210	7 636	27 483	19 227	2,5	3,5	22,5
2009	11 796	9 193	27 277	22 057	2,3	3,3	16,5
2010	10 943	8 175	24 535	18 355	2,2	3,2	16,5
2011	-	-	-	-	-	-	-
2012	11 748	9 535	27 840	22 894	2,4	3,4	13,1

Zdroj: ČSÚ

Pozn.: Údaje za rok 2011 jsou uvedeny jako důvěrná.

V rámci správního obvodu ORP Příbram lze najít vedle zmíněných kulturně-historických cílů také další atraktivity. Na východě správního obvodu se nachází vodní nádrže Slapy a Orlík využívané k vodní turistice. Přehled vývoje základních ukazatelů cestovního ruchu za celý správní obvod ORP Příbram je zobrazen v tabulce P4 v přílohách.

Ve městě a jeho okolí mohou turisté využívat také síť značených cyklotras a cyklostezek. Samotným městem vede cyklotrasa III. třídy č. 302 vedoucí z Lochovic (okres Beroun)

do obce Smolotely. Cyklotrasa vede po pozemních komunikacích III. třídy s asfaltovým povrchem, po polních a lesních cestách. Výjimečně vede trasa po komunikaci II. třídy, v několika místech pak křížuje silnici I. třídy. Pro turisty je tato cyklotrasa zajímavá, jelikož prochází kolem několika turistických atrakcí a kulturních památek. Například Památník Vojna, Hornické muzeum, zámek v Hořovicích, zřícenina hradu Valdek, kopec a pravěké hradiště Plešivec a další. Další cyklostezka vede směrem z centra Příbrami k části města Žežice a dále k Památníku Vojna v Lešetících.

Lze konstatovat, že na území města Příbram je dostatečná nabídka ubytovacích zařízení, v případě konání velké akce (např. kongres) je však nutné zajistit ubytování v okolí (Praha, Plzeň). Největším ubytovacím zařízením je Hotel Belvedere s kapacitou více než 100 lůžek. V blízkosti města je situován ještě jeden hotel s kapacitou přesahující 100 lůžek (Hotel U Milína). V samotném městě je několik dalších hotelů a penzionů a nachází se zde také vojenská ubytovna s kapacitou 26 lůžek. Během letní sezóny je v provozu kemp Nový Rybník. Přehled ubytovacích zařízení hotelového typu s celoročním provozem ve městě Příbram je uveden v tabulce níže.

**Tabulka 6.3: Seznam ubytovacích zařízení ve městě Příbram**

Název ubytovacího zařízení	Adresa	Kapacita
Hotel Belvedere	Legionářů 40, Příbram VII	110
Ubytovna Zimní Stadion	Legionářů 378, Příbram VII	52
Hotel Hájek	Gen. Kholla 180, Příbram VII	44
Hotel U Města Příbrami (mimo provoz)	Čs. armády 27, Příbram IV	40
Penzion Sebastopol	Balbínova 57, Příbram II	18
Penzion U Muzea	Nám. Hynka Kličky 79, Příbram VI – Březové Hory	14
Penzion Francesco	Zdabořská 589, Příbram V	14
Penzion Valešinka	Na Valešince 175, Příbram II	12
Penzion U Kocáby	Polní 30, Příbram IX	12
Penzion Coupé	Čs. armády 146, Příbram IV	11
Penzion Dlouhá	Dlouhá 96, Příbram III	10

Zdroj: ČSÚ, Hromadná ubytovací zařízení ČR, Regionální informační servis

## SWOT analýza

Silné stránky	Slabé stránky
Široká nabídka turistických atrakcí v oblasti kulturně-historického vyžití.	Dlouhodobý pokles počtu ubytovaných a průměrného počtu přenocování.
Potenciál území pro rozvoj cestovního ruchu - dobrá geografická poloha města, pohoří Brdy, Hornické muzeum, Svatá Hora.	Kapacita ubytovacích zařízení pro pořádání akcí většího rozsahu (kongresy, apod.)
Příležitosti	Hrozby
Rozvoj turisticky atraktivních lokalit a tím zvýšení počtu pracovních míst v území (např. Brdy).	Zhoršení nabídky turistických atrakcí.
Rozvoj podnikání v oblasti cestovního ruchu.	Konkurence okolních regionů.
Využití blízkosti a kvalitního dopravního napojení Prahy pro přilákání návštěvníků (rekreantů, nutná vhodná nabídka atrakcí), propagace místních turistických atrakcí (Hornické muzeum, Svatá Hora, apod.)	
Využití finančních prostředků z fondů EU.	

## 7. Řízení a správa města

Město Příbram je od roku 2003 obcí s rozšířenou působností, to znamená, že po zrušení okresních úřadů došlo k převodu jejich kompetencí směrem k územním samosprávným celkům (na kraje a na vybrané obce SO ORP).

Město v souladu s ustanovením zákona č. 128/2000 Sb. vykonává agendu v přenesené působnosti (státní správu) a v samostatné působnosti pak samosprávu. Město Příbram v samostatné působnosti plní úkoly, které mu uložilo zastupitelstvo města nebo rada města, pomáhá výborům a komisím v jejich činnosti, rozhoduje v případech stanovených tímto nebo zvláštním zákonem.

Městem jsou zřizovány osadní výbory (OV) jako iniciativní orgány zastupitelstva města, jemuž předkládají svá stanoviska a návrhy. Osadní výbory musí mít dle zákona o obcích (zákon č. 128/2000 Sb.) vždy minimálně 3 členy, jejich přesný počet a úkoly stanovuje zastupitelstvo města. Členy osadního výboru mohou být pouze občané města, kteří jsou přihlášení k trvalému pobytu v té části města, pro kterou je osadní výbor zřízen. Členy osadního výboru určí zastupitelstvo města, které zároveň volí předsedu z řad členů osadního výborů. Ve městě Příbram funguje celkem 8 osadních výborů, kterými jsou:

1. OV Brod	5. OV Kozičín
2. OV Bytíz	6. OV Lazec
3. OV Jerusalém	7. OV Zavržice
4. OV Jesenice	8. OV Žežice

Osadní výbor je oprávněn:

- předkládat zastupitelstvu města, radě města a výborům návrhy týkající se rozvoje části města a rozpočtu města
- vyjadřovat se k návrhům předkládaným zastupitelstvu města a radě města k rozhodnutí, pokud se týkají dané části města
- vyjadřovat se k připomínkám a podnětům předkládaným občany města, kteří jsou hlášeni k trvalému pobytu v části města, orgánům města.

Zastupitelstvo města volí ze svých členů radu města jako výkonný orgán města. Rada města zřizuje jako své iniciativní a poradní orgány komise, které svá stanoviska a náměty předkládají právě radě města. Dalšími orgány města jsou dle zákona č. 128/2000 Sb., o obcích starosta, městský úřad, městská policie a zvláštní orgány města.

V čele městského úřadu je starosta. Kromě starosty tvoří městský úřad místostarostové, tajemník městského úřadu a zaměstnanci města zařazení do městského úřadu. Činnost pracovníků městského úřadu řídí starosta prostřednictvím tajemnice, která je bezprostředním nadřízeným vedoucích odborů a ostatních pracovníků MěÚ.

Město Příbram je spravováno zastupitelstvem města Příbram s 25 členy. V posledních volbách do zastupitelstva města, konaných v roce 2010, zvítězila ČSSD s 31,9 % hlasů. Na druhém místě skončila ODS se ziskem 16,5 % hlasů, třetí místo obsadila KSČM (11,3 % hlasů). Do zastupitelstva města se dostaly ještě dvě strany - TOP 09 a politické uskupení Příbramáci pro Příbram. Volební účast v těchto volbách dosáhla v Příbrami hodnoty 41,1 %. Výsledky politických stran a uskupení, které přesáhly hranici 5 % hlasů potřebných pro získání mandátu v zastupitelstvu města včetně počtu získaných mandátů, jsou uvedeny v tabulce níže.



**Tabulka 7.1: Výsledky voleb do Zastupitelstva města Příbram v roce 2010**

Politická strana/uskupení	Absolutní počet hlasů	Relativní počet hlasů [%]	Počet získaných mandátů
ČSSD	83 713	31,9	11
ODS	43 373	16,5	6
KSČM	29 765	11,3	4
TOP 09	23 132	8,8	3
<b>Příbramáci pro Příbram</b>	<b>13 608</b>	<b>5,2</b>	<b>1</b>

Zdroj: [www.volby.cz](http://www.volby.cz)

Po volbách 2010 uzavřely koalici dvě nejúspěšnější strany ve městě - ČSSD a ODS. V sedmičlenné radě města tak má své 4 zástupce ČSSD, zbylé tři místa pak patří zástupcům ODS. Starostou města se stal MVDr. Josef Řihák (ČSSD), který se koncem roku 2012 po svém zvolení hejtmanem Středočeského kraje funkce starosty vzdal, a místo něho byl starostou města zvolen Ing. Pavel Pikrt (ČSSD), místostarosty jsou MUDr. Ivan Šedivý a Václav Černý (oba ODS).

Městský úřad Příbram sídlí v několika budovách a dělí se celkem na 13 odborů a 3 samostatná oddělení. K 1. 12. 2013 těmito odbory byly Odbor ekonomický, Odbor informačních technologií, Odbor koncepce a rozvoje města, Odbor ochrany a obrany, Odbor organizační a vnitřních věcí, Odbor právní, Odbor silničního hospodářství a investic, Odbor sociálních věcí a zdravotnictví, Odbor školství, kultury, sportu a informačních služeb, Odbor životního prostředí, Dopravní úřad, Stavební úřad a Obecní živnostenský úřad. Třemi samostatnými odděleními jsou Samostatné oddělení dotací, Samostatné oddělení kontroly a vnitřního auditu a Samostatné oddělení sekretariátu starosty. Město může zřizovat k plnění svých úkolů právnické osoby a organizační složky obce bez právní subjektivity. Mezi organizace zřizované městem Příbram patří následující:

<b>Příspěvkové organizace</b>	
	Městské jesle a rehabilitační stacionář Příbram
Divadlo A. Dvořáka Příbram	13 mateřských škol
Knihovna Jana Drdy	7 základních škol
Technické služby města Příbram, p.o.	2 základní umělecké školy
Sportovní zařízení města Příbram	2 školní jídelny
Galerie Františka Drtikola	<b>Společnosti s ručením omezeným</b>
Pečovatelská služba města Příbram	Městské lesy Příbram, s.r.o.

Město Příbram má od roku 2002 platný územní plán, k dnešnímu dni bylo schváleno, resp. vydáno 6 jeho změn. Dále má město Příbram dva regulační plány – Sázky - Barandov a Žežice. Zároveň je pro různé lokality města Příbram pořízeno několik urbanistických (územních) studií. Pro správní obvod ORP Příbram jsou zpracovány Územně analytické podklady. V rámci organizační struktury MěÚ Příbram spadá územní plánování do kompetence Odboru koncepce a rozvoje města.

Základním předpokladem pro úspěšné řízení města je dostatečná informovanost veřejnosti. Město Příbram využívá pro informování občanů, místních podnikatelů, návštěvníků i potencionálních investorů vlastní webové stránky, včetně elektronické úřední desky. Ve městě funguje také informační centrum sídlící v Zámečku - Ernestinu. Působí zde také regionální televize Fonka. Městský úřad vydává měsíční zpravodaj Kahan.

Občané nejčastěji využívají jako zdroj informací o práci městského úřadu a o dění ve městě místní noviny (využívá je téměř 75 % respondentů). Podíl osob používající místní noviny jako hlavní zdroj informací roste úměrně s věkem. Mezi mladými obyvateli města jsou nejpoužívanějším zdrojem informací oficiální webové stránky města. U nich uživatelé oceňují

především jejich informativní charakter a dobrou orientaci. Občanům nejvíce chybí zprávy o připravovaných projektech a akcích financovaných městem.

**Tabulka 7.2: Nejpoužívanější zdroj informací o práci Městského úřadu, samosprávy a o dění v městě mezi občany města**

	% kladných odpovědí							Celkem
	Pohlaví		Věk					
	Žena	Muž	18 - 24	25 - 34	35 - 44	45 - 64	65+	
<b>z místních novin</b>	74,5	75,2	48,7	68,2	70,4	81,1	88,3	<b>74,9</b>
<b>z www stránek</b>	56,1	54,5	78,2	79,3	70,7	47,9	19,7	<b>55,3</b>
<b>od známých</b>	24,7	24,9	37,2	28,7	28,1	22,8	15,0	<b>24,8</b>
<b>z místního televizního vysílání</b>	17,2	15,3	5,1	8,6	16,8	21,7	18,9	<b>16,2</b>
<b>z úřední desky</b>	11,2	13,7	19,9	7,7	7,0	11,8	19,1	<b>12,5</b>
<b>Jiné</b>	5,6	4,3	0,0	4,1	4,6	7,4	4,1	<b>4,9</b>
<b>ze schůzí, veřejných zasedání</b>	2,1	5,6	2,6	0,0	3,1	5,0	7,4	<b>4,0</b>

Zdroj: PROCES, Dotazník spokojenosti veřejnosti ve městě Příbram, 2013

Otázka: Odkud se dozvídáte nejvíce informací o práci Městského úřadu a samosprávy a o dění ve městě?

Kromě poskytování informací je pro lokální aktéry důležitá komunikace s veřejnou správou. Z pohledu podnikatelů, kteří byli zapojeni do dotazníkového šetření, je komunikace s městským úřadem spíše vstřícnější, i když téměř 48 % ji hodnotilo neutrálně. Žádný z podnikatelů vzájemnou komunikaci nehodnotil vyloženě negativně ani pozitivně – viz Graf P2 v přílohách. Z pohledu oslovených zástupců neziskových organizací je komunikace s veřejnými institucemi výrazně lepší. Více než 65 % z nich ji hodnotilo jako vstřícnou nebo velmi vstřícnou, 24 % ji hodnotilo neutrálně – podrobněji viz Graf P3 v přílohách. Prostor pro zlepšení v této oblasti jak ze strany veřejné správy, tak ze strany podnikatelů i NNO, je zde dostatečný.

Podobnou situaci vykazuje spokojenost místních občanů s prací samosprávy a MěÚ, která je hodnocena poměrně pozitivně. Obyvatelé nejvíce oceňují kvalitu poskytovaných služeb a vstřícnost úředníků. To potvrzují také výsledky soutěže „Městem pro byznys“, ve které Příbram skončila na druhém místě v rámci celé ČR a kladně byla hodnocena zejména vstřícnost a ochota úředníků a rychlé vyřizování agendy.

Naopak menší spokojenost je s prací městské policie a s celkovou komunikací úřadu s veřejností. Z dotazníkových průzkumů vyplynulo, že spokojeni jsou spíše starší lidé a senioři. Naopak mladší obyvatelstvo je spokojeno méně.

**Tabulka 7.3: Hodnocení práce městského úřadu a samosprávy ze strany občanů**

	Průměrný postoj							Celkem
	Pohlaví		Věk					
	Žena	Muž	18 - 24	25 - 34	35 - 44	45 - 64	65+	
<b>kvalita poskytovaných služeb</b>	59,7	59,9	39,4	59,6	60,7	63,5	63,7	<b>59,8</b>
<b>vstřícnost úředníků MěÚ</b>	57,8	58,0	35,5	54,6	59,5	62,4	63,7	<b>57,9</b>
<b>informovanost o práci MěÚ a samosprávy</b>	54,1	56,2	32,8	49,9	55,4	62,6	59,1	<b>55,2</b>
<b>práce městské policie</b>	55,7	53,2	46,2	51,2	51,2	56,9	60,3	<b>54,4</b>
<b>komunikaci úředníků a samosprávy s občany</b>	54,0	53,1	29,9	50,6	54,8	59,5	57,5	<b>53,5</b>

Zdroj dat: PROCES – Dotazník spokojenosti veřejnosti ve městě Příbram, 2013

Otázka: Jak hodnotíte ve Vašem městě práci Městského úřadu a samosprávy

Pozn.: Průměrný postoj - škála: 0 = rozhodně ne; 100 = rozhodně ano

Své zkušenosti a spokojenost s veřejnou správou hodnotili také respondenti z řad podnikatelů a NNO. Nejlépe hodnocená je oblast likvidace odpadů, propagace města a regionu a bezpečnost ve městě. Naopak nejhůře je oběma klíčovými skupinami hodnocena nabídka pozemků a podpora malého a středního podnikání. Zástupci neziskového sektoru navíc nejsou

příliš spokojeni s kvalitou správních řízení. Celkově jsou však všechny služby hodnoceny spíše podprůměrně – viz tabulka níže.

**Tabulka 7.4: Hodnocení spokojenosti s kvalitou služeb poskytovaných MěÚ Příbram**

Služba	Průměrný postoj podnikatelů	Průměrný postoj NNO
propagace města a regionu	47,0	49,1
údržba silnic	36,7	49,1
likvidace odpadů	51,9	61,1
bezpečnost (městská policie)	40,1	54,3
podpora malého a stř. podnikání	28,9	21,1
nabídka pozemků	23,2	21,9
správní řízení	37,0	29,7
služby elektronické podatelny	42,9	43,6

*Zdroj: PROCES, Průzkum podnikatelského prostředí ve městě Příbram, 2013, Průzkum neziskového sektoru ve městě Příbram, 2013*

*Otázka: Nabídneme Vám několik služeb poskytovaných místní správou. Pokuste se ohodnotit jejich kvalitu.*

*Pozn.: Průměrný postoj - škála: 0 = velmi špatná; 100 = velmi dobrá*

### Spolupráce města s ostatními obcemi a městy

Město Příbram je členem dobrovolného Svazku obcí Podbrdského regionu. Celkem má tento svazek 13 členských obcí, kterými kromě Příbrami jsou obce Bohutín, Bratkovice, Čenkov, Hluboš, Křešín, Lhota u Příbramě, Obecnice, Podlesí, Ohrazenice, Trhové Dušníky, Sádek a Láz. Tento svazek vznikl v roce 2003 a jeho hlavním úkolem je koordinovat práce při obnově a rozvoji regionu. Dále je město členem Svazku obcí pro vodovody a kanalizace Příbram, který má celkem 21 členských obcí. Jak z názvu vyplývá, hlavní náplní tohoto svazku je především správa vodovodu a kanalizace na území města Příbram a ostatních členských obcí. V rámci meziobecní spolupráce obcí spadajících do správního obvodu ORP Příbram působí na tomto území i další mikroregiony a dobrovolné svazky obcí. Jako příklad zde lze uvést například Svazek obcí mikroregion Třemšín, Svazek obcí Březnicko, Sdružení obcí Sedlčansko a Svazek obcí Dobříšska a Novoknínska.

V rámci zahraniční spolupráce spolupracuje město Příbram celkem s 10 městy v několika zemích Evropy. Celkem 8 z nich jsou města partnerská, zbylá dvě města spolupracující. Partnerskými městy Příbrami jsou města Altötting (SRN), Anor (Francie), Čechov (Rusko), Freiberg (SRN), Hoorn (Nizozemí), Kežmarok (Slovensko), Königs Wusterhausen (SRN) a Villerupt (Francie). Dále město Příbram spolupracuje s polským městem Leśnica, ležícím v Opolském vojvodství, a italským svazem obcí Valle di Ledro.

### SWOT analýza

Silné stránky	Slabé stránky
Členství města ve Svazku obcí Podbrdského regionu, Svazku obcí pro vodovody a kanalizace Příbram.	Absence informací o připravovaných projektech a akcích financovaných městem.
Navázaná spolupráce a partnerství s městy v zahraničí – možnost výměny zkušeností a best practices.	Komunikace s neziskovým a podnikatelským sektorem (názor podnikatelů a neziskových organizací).
Spolupráce s příspěvkovými organizacemi.	
Atraktivní webové stránky města.	
Pozitivně hodnocená kvalita poskytovaných služeb úřadu a vstřícnost úředníků (názor občanů).	
Příležitosti	Hrozby
Komunikace s klíčovými aktéry rozvoje města.	Zhoršení spokojenosti veřejnosti s poskytovanými službami veřejné správy.
Informování občanů města, veřejná slyšení.	

## 8. Rozpočet města a financování městských aktivit

Tvorbu rozpočtu města má na MěÚ na starosti v rámci Odboru ekonomického, Oddělení ekonomické a evidence majetku města. Návrh rozpočtu následně na svém jednání schvaluje zastupitelstvo města. Město Příbram má průměrně roční příjem přibližně 700 milionů Kč. S absolutně nejvyšší částkou (více než 750 miliony Kč) za posledních 5 let hospodařilo v roce 2010. Nejmenší rozpočet (630 miliony Kč) mělo město k dispozici v roce 2012. Za posledních 5 let byl městský rozpočet ve 3 letech deficitní. Pouze ve dvou letech město hospodařilo s kladným rozpočtem. I přesto je za posledních 5 let finanční bilance města kladná o 55 milionů Kč. To je dáno především vysokým přebytkem rozpočtu dosaženým v roce 2010 (kladné saldo 117 milionů Kč).

**Tabulka 8.1: Vývoj příjmů a výdajů rozpočtu města Příbram (v Kč)**

	2008	2009	2010	2011	2012
<b>Příjmy</b>	754 426 850	682 466 600	775 292 130	663 486 950	629 166 210
<b>Výdaje</b>	733 386 240	695 135 740	657 621 230	727 240 440	637 178 950
<b>Saldo</b>	21 040 610	- 12 669 140	117 670 900	- 63 753 490	- 8 012 740

Zdroj: Ministerstvo financí, ÚFIS, 2013

Pozn. barevná škála v řádcích

### Příjmy rozpočtu

Celkové příjmy rozpočtu každého města nebo obce se dělí na příjmy daňové, nedaňové, kapitálové a příjmy z dotací. Daňové příjmy tvoří daň z nemovitostí, z příjmů právnických a fyzických osob, daň z přidané hodnoty a řada místních a správních poplatků. Nedaňovými příjmy obecních rozpočtů jsou příjmy z pronájmu nemovitého a movitého majetku, přijaté nekapitálové příspěvky a náhrady, splátky půjček, pokuty za služby apod. V případě zisku z prodeje majetku obce se jedná o příjmy kapitálové. Další částí příjmů obcí jsou příjmy z dotací. Zdrojem těchto dotací může být státní rozpočet nebo účelové fondy tuzemských a zahraničních institucí.

Nejvyšší část příjmů města tvoří příjmy daňové (více než 50 %), dále dotace (27,5 % v roce 2012). Zbytek městského rozpočtu tvoří příjmy nedaňové (11,0 % v roce 2012) a kapitálové (4,7 % v roce 2012). V posledních letech lze vysledovat trend snižování příjmů města. Konkrétní částky jednotlivých dílčích položek příjmů rozpočtu města Příbram od roku 2008 jsou uvedeny v tabulce níže.

**Tabulka 8.2: Struktura příjmů rozpočtu města Příbram (v Kč)**

Příjmy	2008	2009	2010	2011	2012
<b>Daňové</b>	418 716 660	356 522 300	359 741 890	352 819 230	356 702 310
<b>Nedaňové</b>	91 912 140	73 290 090	68 010 340	65 203 980	69 476 690
<b>Kapitálové</b>	59 573 180	30 527 640	94 203 000	16 570 850	29 754 030
<b>Dotace</b>	184 224 870	222 126 570	253 336 900	228 892 890	173 233 180
<b>Celkem</b>	754 426 850	682 466 600	775 292 130	663 486 950	629 166 210

Zdroj: Ministerstvo financí, ÚFIS, 2013

Jedním ze základních ukazatelů ekonomické síly města je daňová výtěžnost, která je daná součtem daňových příjmů zjištěných z výkazu pro hodnocení plnění rozpočtu. V Příbrami byla největší daňová výtěžnost na jednoho obyvatele dosažena v roce 2008. V tomto roce byl příjem města na jednoho obyvatele 12 138 Kč. Po příchodu ekonomické recese v roce 2009 však daňová výtěžnost poklesla. Tento pokles byl způsoben především snížením daňových odvodů z příjmů fyzických a právnických osob v důsledku ekonomického útlumu. V následující tabulce je uvedena daňová výtěžnost na jednoho obyvatele v letech 2008 – 2012.

**Tabulka 8.3: Daňová výtěžnost města Příbram na 1 obyvatele v letech 2008 – 2012**

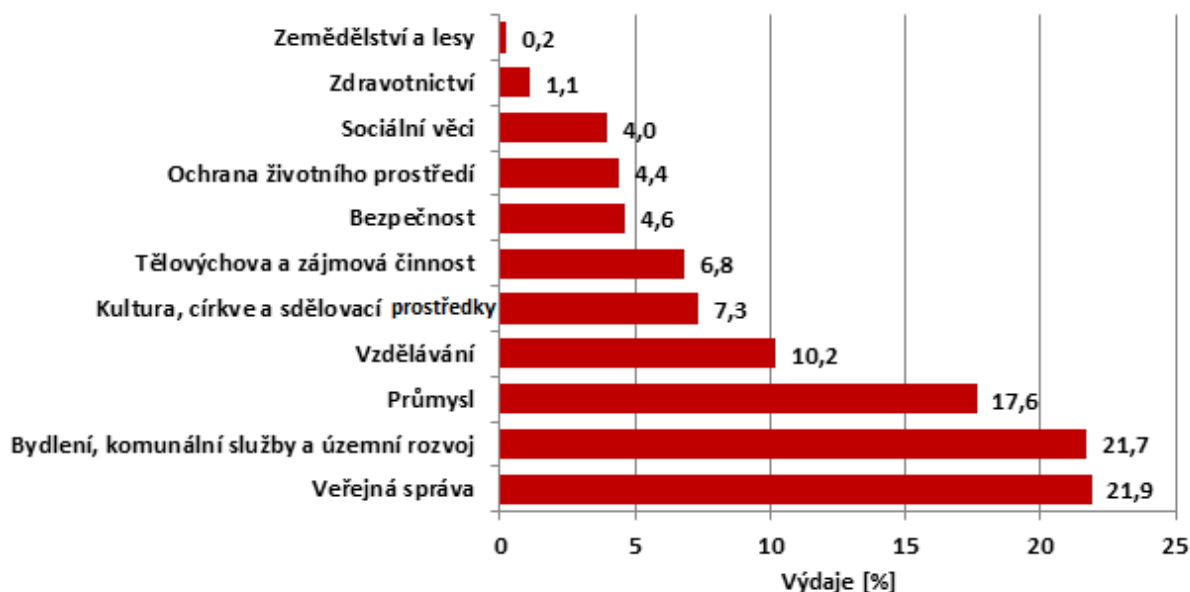
Rok	2007	2008	2009	2010	2011	2012
<b>Daňová výtěžnost na 1 obyvatele</b>	11 089,8	12 138,1	10 419,4	10 559,5	10 440,6	10 631,0

Zdroj: Ministerstvo financí, ÚFIS, 2013, ČSÚ, *Bilance obyvatelstva, vlastní výpočty*

Druhým největším zdrojem příjmů pro rozpočet města Příbram byly v posledních letech dotace z národních dotačních fondů a ze strukturálních fondů EU. Právě dotace čerpané ze strukturálních fondů EU tvoří větší část všech získaných dotací. V posledních pěti letech bylo ve městě za pomoci těchto dotací realizováno několik významných projektů. Finančně nejnáročnějším projektem byl projekt modernizace autobusového nádraží v Příbrami. Tento projekt stál cca 63 mil. Kč, z nichž více než 53 mil. Kč poskytla EU. Zbytek rozpočtu projektu byl placen ze státního rozpočtu, část také z rozpočtu města. Dalšími významnými projekty, spolufinancovanými ze strukturálních fondů EU, byla například rekonstrukce a revitalizace nám. T. G. Masaryka, rekonstrukce a revitalizace nám. 17. Listopadu, realizace energetických úspor na několika objektech domů s pečovatelskou službou a škol nebo rekultivace skládky Květná. Všechny projekty realizované v Příbrami za finanční spoluúčasti EU v posledních pěti letech jsou uvedeny v tabulce P12 v přílohách.

### Výdaje rozpočtu

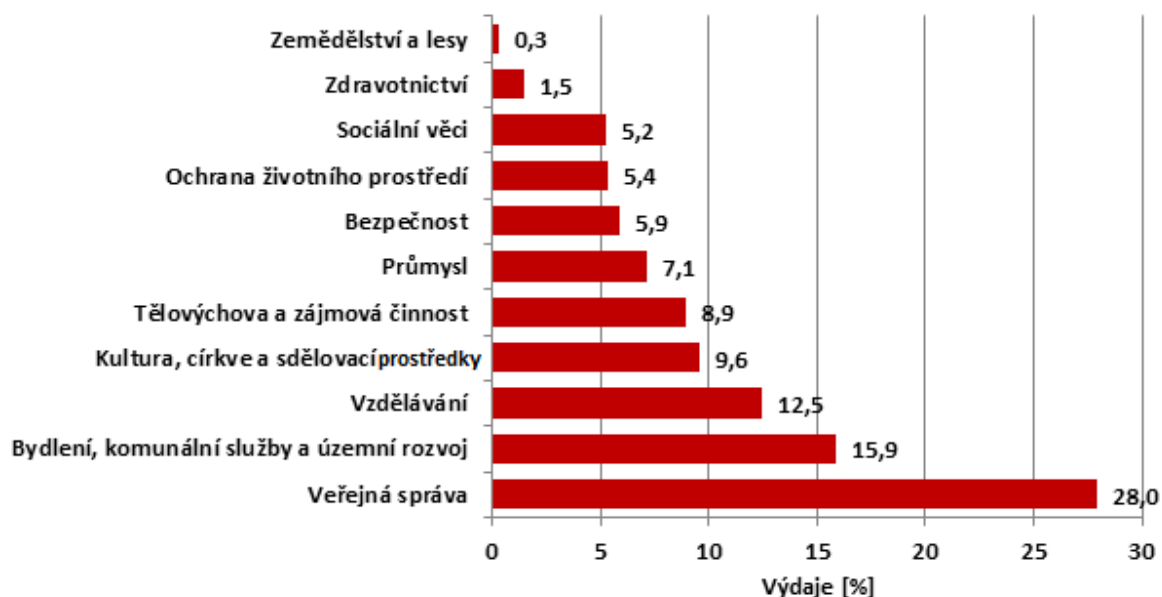
Výdaje města Příbram se v posledních letech pohybovaly v rozmezí cca 630 – 730 milionů Kč. V roce 2012 činily celkové výdaje města 637 mil. Kč, více než tři čtvrtiny z nich tvořily výdaje provozní (přesně 76,6 %). Investiční výdaje se podílí necelou ¼ na všech výdajích města. Největší podíl celkových výdajů města byl směřován do oblasti veřejné správy (21,9 %) a do oblasti bydlení, komunálních služeb a územního rozvoje (21,7 %). Další významná část výdajů města směřovala do průmyslu (17,6 %) a do oblasti vzdělávání (10,2 %). Dalšími oblastmi, do kterých byly alokovány finanční prostředky z rozpočtu města, byly oblasti kultury, církve a sdělovacích prostředků, tělovýchovy a zájmových činností, bezpečnosti, životního prostředí a sociálních věcí. Kompletní přehled celkových výdajů města dle jednotlivých oblastí je zobrazen v Tabulce P5 v přílohách.

**Graf 8.1: Celkové výdaje rozpočtu města Příbram dle jednotlivých oblastí za rok 2012**

Zdroj: [www.rozpočetobce.cz](http://www.rozpočetobce.cz)

V rámci provozních výdajů města směřovala jejich největší část do oblasti veřejné správy (28,0 %). Druhou největší část provozních výdajů města tvořila oblast bydlení, komunálních služeb a územního rozvoje (15,9 %) a oblast vzdělávání (12,5 %).

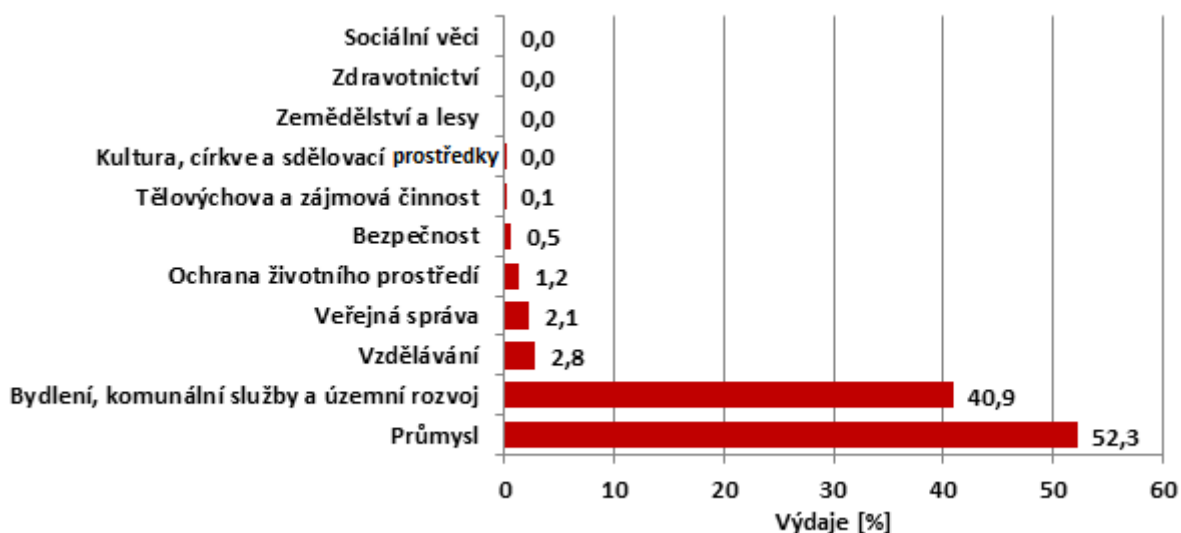
**Graf 8.2: Provozní výdaje rozpočtu města Příbram dle jednotlivých oblastí za rok 2012**



Zdroj: [www.rozpocetobce.cz](http://www.rozpocetobce.cz)

V oblasti investičních výdajů města se situace oproti provozním výdajům liší. Největší část investičních výdajů putovala do oblasti průmyslu (52,3 %). Druhá největší část pak byla alokována do oblasti bydlení, komunálních služeb a územního rozvoje (40,9 %). Do ostatních oblastí pak směřovala jen zanedbatelná část investičních výdajů města. Do oblastí zemědělství a lesy, zdravotnictví a sociální věci nemiřila žádná částka z investičních výdajů rozpočtu města Příbram.

**Graf 8.3: Investiční výdaje rozpočtu města Příbram dle jednotlivých oblastí za rok 2012**



Zdroj: [www.rozpocetobce.cz](http://www.rozpocetobce.cz)

## Dluhová služba

Ukazatel dluhové služby je jedním z kritérií, dle kterých jsou vybírány obce při rozdělování státních účelových dotací. Hodnota ukazatele dluhové služby vyšší než 30 % je jedním z kritérií pro rozdělování státních účelových dotací. Vyjadřuje se v procentech a je výsledkem podílu dluhové služby a skutečného objemu dluhové základny za uplynulý kalendářní rok - viz následující vzorec:

Obsah dluhové služby se definuje jako:

- zaplacené úroky (položka 5141 rozpočtové skladby),
- uhrazené splátky vydaných dluhopisů (položky 8xx2 rozpočtové skladby),
- splátky jistin (položky 8x4 rozpočtové skladby),
- splátky leasingu (položka 5178 rozpočtové skladby).

Následující tabulka zobrazuje vývoj ukazatele dluhové služby města Příbram v letech 2010 až 2012. Po všechny tři roky hodnota dluhové služby nepřekročila hodnotu 2 %, což ukazuje velmi nízkou zadluženost města. Pokud vykazuje město takto nízkou míru tohoto ukazatele, z pohledu kredibility vůči finančním institucím, ale i investorům a občanům, město vypadá velmi dobře a umožňuje městu přestat bez úhony všeobecný pokles daňových příjmů. Pokud by se město rozhodlo zahájit větší investiční projekt s pomocí bankovních úvěrů nebo za pomoci účelových dotací, nemělo by mít problém úvěr nebo dotaci získat.

**Tabulka 8.4: Vývoj ukazatele dluhové služby města Příbram v letech 2010 – 2012**

	2010	2011	2012
<b>Ukazatel dluhové služby (v %)</b>	1,9	1,3	1,3

*Zdroj: Ministerstvo financí, ÚFIS, údaje platné vždy k 31. 12.*

## SWOT analýza

Silné stránky	Slabé stránky
Převyšující podíl vlastních zdrojů nad cizími zdroji města.	Snižující se příjmy městského rozpočtu.
Nízká míra dluhové služby – nízká míra zadlužení města.	Pokles daňové výtěžnosti na 1 obyvatele – nižší ekonomická síla města.
Aktivita města při čerpání dotací z EU a úspěšné získávání dotací.	Velký podíl výdajů na veřejnou správu.
Vysoký podíl kapitálových investic směřujících do průmyslu a do oblasti bydlení, komunálních služeb a územního rozvoje.	Omezené množství vlastních prostředků na financování realizace investičních projektů.
Příležitosti	Hrozby
Další využívání dotací z EU.	Nízká podpora rozvoje měst v rámci fondů z EU v programovacím období 2014 – 2020.
Snížení mandatorních výdajů a zvýšení daňových příjmů.	Zadluženost obce v důsledku schodkového rozpočtu.
Zvýšení podílů vícezdrojového financování.	Omezené vlastní zdroje na dofinancování projektových záměrů.
Při realizaci investičních rozvojových projektů využívat principy PPP, přičemž město se podílí jinak než financováním investiční akce.	Částečná závislost hospodaření obcí na rozhodnutích centrální vlády, která ovlivňuje dotační politiku a změny v rozpočtovém určení daní.

## 9. Životní prostředí

Město Příbram se nachází v centrální části Českého Masivu na úpatí pohoří Brdy, přibližně 10 km východně od jeho nejvyššího vrcholu – Toku (865 m n. m.). Horninové podloží Příbrami a jeho okolí je tvořeno prvohorními zvrásněnými převážně usazenými horninami, jako jsou břidlice, křemence a vápence. V některých částech města je horninové podloží složeno z nejstarších starohorních zvrásněných hornin (např. břidlice, fylity, svory, až pararuly). Krajinu a životní prostředí ve městě a okolí v minulosti výrazně ovlivnila intenzivní těžba uranu a stříbra.

Městem protéká říčka Litavka a Příbramský potok, který se severně od města do Litavky vlévá. Ve městě se nachází také několik menších rybníků, například Nový rybník, Fialův rybník, Kaňka, rybníky Hořejší a Dolejší Obora. Z klimatického hlediska se město nachází v mírně teplé klimatické oblasti (dle Quitta v MT5 a MT7). Nejvyšší vrcholy pohoří Brdy západně od města však leží v oblasti chladné (oblast CH7). Ve městě je ročně v průměru 30 – 40 letních dnů, kdy maximální denní teplota překročí 25 °C, a 40 – 50 dnů ledových (teplota se celý den drží pod bodem mrazu). Průměrná teplota v lednu se zde pohybuje v rozmezí od -5 °C do -2 °C, v červenci pak v rozmezí 16 – 17 °C.

### Využití půdy

Kvalita půdy ve městě Příbram a jeho okolí není příliš vysoká, zemědělská půda zabírá pouze 48 % celkové plochy města. Procento zornění (podíl orné půdy na celkové rozloze zemědělské půdy) je také relativně nízké a dosahuje hodnoty 57 %. Nízký podíl zemědělské půdy je dán také vysokým podílem ostatních ploch, což jsou v případě Příbrami především území zdevastované místní těžbou. Tyto lokality zaujímají 26 % celkové rozlohy města. Zalesněno je pouze 18,5 % území města. Relativně vysoký (6,4 %) je i podíl zastavěných ploch (obytná a jiná zástavba). Vodní plochy zaujímají pouze 1,1 % území Příbrami. Chmelnice a vinice se v Příbrami vůbec nevyskytují.

Tabulka 9.1: Využití půdního fondu ve městě Příbram

Druh pozemku		Výměra [ha]	
		absolutně [ha]	Relativně [%]
Zemědělská půda		1 605	48,0
z toho	Orná půda	921	27,5
	Trvale travní porosty	447	13,4
	Zahrady	225	6,7
	Ovocné sady	12	0,4
Lesní půda		618	18,5
Vodní plochy		37	1,1
Zastavěné plochy		215	6,4
Ostatní plochy		870	26,0
Celková výměra		3 345	100,0

Zdroj: ČSÚ, Městská a obecní statistika

### Ochrana přírody

Ve městě Příbram ani v blízkém okolí se nenacházejí žádná maloplošná zvláště chráněná území. Nejbližší chráněná území se vyskytují v pohoří Brdy, kde je lokalizováno několik Evropsky významných lokalit spadajících do soustavy chráněných území NATURA 2000. Dle plánů Ministerstva životního prostředí se však výhledově počítá s vyhlášením CHKO Brdy. Do některých částí města zasahuje Chráněná oblast přirozené akumulace vod – CHOPAV Brdy. V rámci Územního systému ekologické stability se ve městě Příbram nachází biocentra (např. Fialův rybník, Za Flusárnou) i biokoridory. Na těchto územích je zaznamenán



výskyt významných krajinných prvků i památných stromů. V blízkosti města je také několik regionálních biocenter (například RBC Kosov, RBC Octárna, RBC Trhové Dušníky, RBC Mýto). Severně i jižně od města vedou regionální biokoridory.

### Odpadové hospodářství

V oblasti odpadového hospodářství město pracuje v souladu s Plánem odpadového hospodářství Středočeského kraje. Ve městě je pro ekologické nakládání s odpady zřízen sběrný dvůr sídlící na ulici Gen. R. Tesaříka. Tento sběrný dvůr provozuje příspěvková organizace zřizovaná městem - Technické služby města Příbram, p.o. Zde mohou občané města bezplatně odkládat běžný komunální odpad, bioodpad, stavební odpad nebo elektrospotřebiče. Z výsledků dotazníkového šetření vyplynulo, že obyvatelé města jsou s odpadovým hospodářstvím spokojeni, nejvíce oceňovali četnost výskytu kontejnerů na tříděný odpad (viz Tabulka P9 v přílohách).

### Kvalita ovzduší

Na kvalitu ovzduší města negativně působí zejména průmyslová činnost a doprava. Město má především problémy s vysokými hodnotami těžkých kovů z mobilních zdrojů znečišťování REZZO 4<sup>1</sup>. Ve městě Příbram se nachází jedna stacionární meteorologická stanice měřící kvalitu ovzduší, která je umístěna v lokalitě Ryneček. Její provoz zajišťuje Český hydrometeorologický ústav. Pro zlepšování stavu ovzduší ve městě je zpracován střednědobý Program ke zlepšení kvality ovzduší do roku 2020.

### Hluk

Stejně jako u znečištění ovzduší je největším zdrojem hluku v Příbrami a okolí silniční doprava. Díky přítomnosti letiště Příbram – Nová Lhota se na hlukovém znečištění města a jeho okolí podílí také doprava letecká. Vzhledem k současnému spíše rekreačnímu využití tohoto letiště však hluková zátěž v tomto případě není příliš velká.

### SWOT analýza

Silné stránky	Slabé stránky
Spokojenost veřejnosti s nakládáním s odpady – sběrný dvůr, Technické služby města Příbram, p.o. (názor občanů).	Nízká kvalita půd.
Poměrně dobrá kvalita ovzduší.	Vysoké hodnoty těžkých kovů z mobilních zdrojů znečišťování REZZO 4.
	Absence významné chráněné oblasti.
Příležitosti	Hrozby
Snížení intenzity dopravy ve městě vybudováním obchvatu a modernizací silniční sítě	Zvyšování znečištění ovzduší v důsledku zvýšení intenzity dopravy.
Využití dotačních titulů na obnovu území zasažených těžbou.	Výskyt zranitelných oblastí v důsledku bývalé těžby.
	Nárůst emisí z plošných zdrojů v důsledku vysokých cen zemního plynu.
	Urbanizace volné krajiny, fragmentace krajiny především liniovými dopravními stavbami.

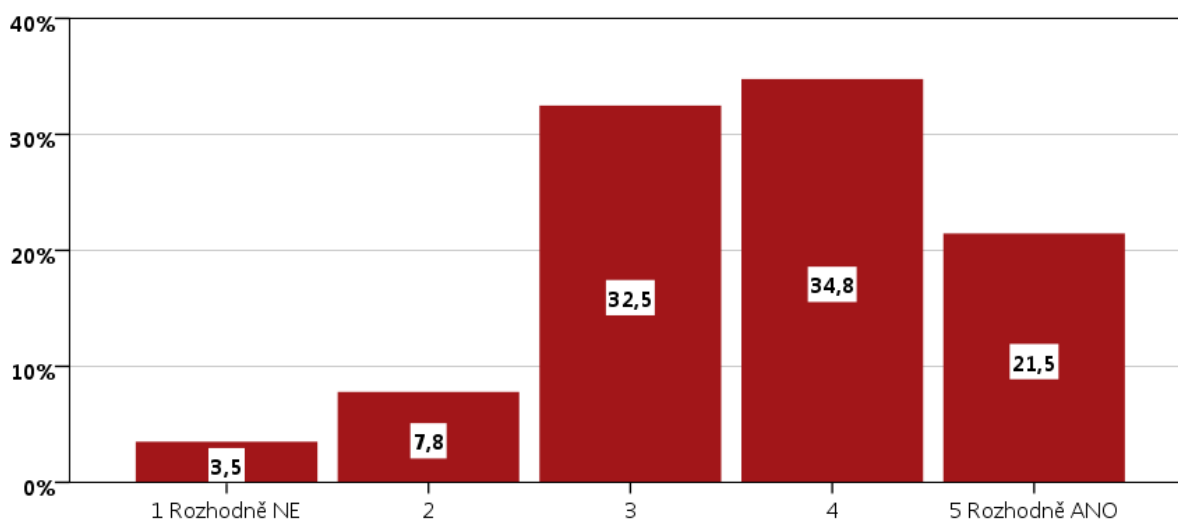
<sup>1</sup> pohyblivá zařízení se spalovacími nebo jinými motory, zejména silniční motorová vozidla, železniční kolejová vozidla, plavidla a letadla.

## 10. Analýza potenciálu a rizik rozvoje města

V rámci provedené analýzy potenciálu a rizik rozvoje města bude pozornost věnována především otázkám, jak se město Příbram a jeho okolí bude nebo může do budoucna vyvíjet, a jaké změny lze předpokládat. Budou zkoumány bariéry, rizika, ale i možnosti udržitelného rozvoje území. Základní poznatky vychází z provedené analýzy socioekonomického rozvoje města a z dotazníkového průzkumu veřejnosti, podnikatelů a neziskových organizací (Profil města), v rámci něhož respondenti odpovídali na otázky týkající se současného i budoucího rozvoje.

Z pohledu veřejnosti je většinový názor (cca 65 % respondentů), že se město Příbram v posledních deseti letech rozvíjelo. Pouze 12 % oslovených obyvatel spíše vnímalo úpadek města. Zbýlých 23 % respondentů si myslí, že město ve svém rozvoji stagnovalo – viz Graf P4 v přílohách. Podobně vidí občané města také budoucí rozvoj města. Přibližně 55 % z nich předpokládá, že se město bude i nadále rozvíjet. Pouze 11 % dotázaných naopak očekává jeho úpadek a 1/3 stagnaci rozvoje.

**Graf 10.1: Názor občanů města na budoucí rozvoj města**



Zdroj: PROCES, Dotazník spokojenosti veřejnosti ve městě Příbram, 2013

Otázka: Jak vnímáte budoucnost Vašeho města? Bude se město rozvíjet?

Skutečný socio-ekonomický stav ve městě Příbram je podobný jako v celé ČR. Město se od roku 2009 potýká s důsledky ekonomické krize, na kterou místní ekonomika reagovala hlubokým propadem. Přestože od roku 2010 dochází k mírnému oživení ekonomiky města, stále se jí nepodařilo vrátit k trvalejšímu hospodářskému růstu. Z centrální úrovně dochází k nadměrným restriktivním opatřením a změně spotřebitelského chování obyvatelstva, které ještě více brzdí ekonomický vývoj města i regionu. Pro místní podnikatele a neziskové organizace je ekonomická krize hlavním faktorem omezujícím rozvoj jejich vlastního podniku nebo organizace. V případě podnikatelů jsou další faktory (ceny energií a materiálů, nedostatek kvalifikované pracovní síly, dostupnost úvěrů, apod.) zanedbatelné. Dopady ekonomické krize na podnikatelský sektor jsou veliké, pouze 1/5 z oslovených podnikatelů krizi vůbec nepocítila, u 1/3 z nich došlo k přechodnému snížení odbytu, které se už podařilo překonat. Trvale snížený odbyt je registrován u 46 % respondentů. Rozvoj neziskových organizací naopak nejvíce omezuje nedostatek financí a získaných dotací ( uvedlo 62,1 % respondentů). Podrobný přehled všech faktorů (bariér) rozvoje zmíněných v dotazníkovém šetření je zobrazen v Tabulkách P14 a P15 v přílohách. Celkový dopad recese je zřetelný především prostřednictvím dlouhodobě negativního vývoje trhu práce. Vlivem růstu cen

vzrůstají i životní náklady obyvatel. Ti, kteří si v minulosti vzali půjčky, je mnohdy nejsou schopni splácet a roste počet exekucí. Tento stav je ještě více umocněn tendencí zahraničních investorů k odchodu do regionů s nižšími výrobními náklady.

S výše uvedeným souvisí také snižování objemu veřejných rozpočtů v důsledku nižších příjmů a tlak na vyšší výdaje veřejné správy. Nedostatek veřejných financí se projevuje ve stagnaci rozvojových aktivit nebo investic do oprav a rekonstrukcí obecního majetku. K jejich financování jsou využívány dotace ze strukturálních fondů EU (vyžadující finanční podíl příjemce) a půjčky, což vede k nárůstu zadlužování.

V souvislosti s probíhající ekonomickou recesí se stále více prohlubují disparity na trhu práce a zvyšuje se nezaměstnanost, která je v Příbrami dlouhodobě nad celorepublikovým průměrem. Pozitivním jevem je naopak dlouhodobě nadprůměrná míra podnikatelské aktivity. Jedním ze stěžejních směrů rozvoje musí být orientace na Prahu a její vysoký ekonomický potenciál. Úzká vazba s hlavním městem a hustá dopravní síť činí polohu města výhodnou. Propojení Příbrami s Prahou je umožněno čtyřproudovou rychlostní komunikací R4, proto je území z hlediska dopravy a případných investic velmi dobře přístupné. I přesto, při stále probíhající recesi, není situace na trhu práce ideální. Pro zaměstnavatele to znamená zvýšení loajality zaměstnanců, růst produktivity práce, snižování fluktuace zaměstnanců a snížení tlaku na růst mezd. Protože celý Středočeský kraj je pro Prahu významným zdrojem pracovních sil, doplňuje pražský průmysl, zásobuje Prahu potravinami a poskytuje jí svůj rekreační potenciál. Proto tyto oblasti tvoří potenciál dalšího možného rozvoje i pro město Příbram, a to s ohledem na místní specifika.

Další rozvoj města však záleží také na jeho socio-demografickém vývoji, vliv bude mít zejména stárnutí populace. Jeho hlavní příčinou je snižující se porodnost, pokles míry úmrtnosti a prodlužující se délka života. Zatímco ve Středočeském kraji je situace odlišná, protože zde v rámci procesu suburbanizace proudí vysoký počet mladých migrantů především z hlavního města Prahy, ve městě Příbram je podíl osob starších 65 let nad celorepublikovým průměrem (17,1 % obyvatel ve věku 65+). To je vyvoláno především emigrací lidí z města do blízkého okolí, kdy se stěhují zejména mladší věkové skupiny. Proces stárnutí populace může zmírnit odložená porodnost populačně silných ročníků 70. let. Úkolem místní správy by nemělo být podceňování tohoto trendu, ale řešení budoucí situace v socio-ekonomické a bytové oblasti už v následujícím období.

V Příbrami je vzhledem k existenci dostatečného počtu středních škol i přítomností detašovaného pracoviště Vysoké školy evropských a regionálních studií, o. p. s. se sídlem v Českých Budějovicích, mírně nadprůměrná vzdělanostní úroveň obyvatel. Tomu však neodpovídá nabídka pracovních příležitostí ve městě. Nejvíce velkých zaměstnavatelů je totiž zaměřeno na výrobní činnost, a zaměstnává především osoby s vyučením, případně s maturitou. S tím souvisí problém nezaměstnaných absolventů ve městě, kteří mají větší šanci pracovního uplatnění hlavně v Praze a jejím nejbližším okolí. Proto je s ohledem na zvyšující se vzdělanostní úroveň nutné zacílit rozvojové aktivity také na oblasti výzkumu a vývoje, technologického rozvoje a inovací, které jsou klíčem k zajištění regionální konkurenceschopnosti. Vytváření podmínek pro rozvoj inovačního potenciálu a znalostně orientované ekonomiky představuje jednu ze stěžejních priorit Středočeského kraje a mělo by být také cílem města Příbram.

Nejvíce problematickou oblastí, která brání dalšímu rozvoji Příbrami, je podle oslovených občanů už zmíněná nezaměstnanost. Téměř polovina (45,1 %) respondentů by finance města směřovala prioritně na rozvojové aktivity podporující zaměstnanost. Další klíčovou oblastí, která by měla být podporována je bezpečnost ve městě. To se projevilo i v odpovědích týkajících se oblastí života, které občany nejvíce trápí. Vysoká kriminalita byla velmi často

uváděna jako největší problém města. Nejnebezpečnějšími lokalitami ve městě jsou podle názorů občanů zejména okolí nádraží a místních ubytoven. Dále by v dalším období měl být podporován rozvoj sociálních služeb a dopravy.

**Tabulka 10.1: Oblasti, do kterých by občané nejvíce směřovali finanční prostředky z rozpočtu města**

Oblast rozvoje	Na prvním místě (v %)	Na druhém místě (v %)	Na třetím místě (v %)
Bytová výstavba	3,6	4,2	3,4
Rozvoj sociálních služeb	5,7	10,2	18,4
Snížení nezaměstnanosti	45,1	18,1	8,0
Zlepšení dopravy	6,8	8,8	8,3
Zvýšení bezpečnosti	13,7	27,7	16,2
Podpora drobného a středního podnikání	4,3	6,9	8,2
Cestovní ruch	0,5	1,3	2,1
Rozvoj školství	4,3	5,5	7,2
Rozvoj zdravotnictví	5,4	4,1	7,4
Rozvoj možností pro volný čas	6,0	5,6	9,8
Rozvoj služeb	0,7	2,2	5,6
Výstavba průmyslové zóny	3,2	3,2	3,9
Jiné	0,7	2,1	1,2

Zdroj dat: PROCES, Dotazník spokojenosti veřejnosti ve městě Příbram, 2013

Otázka: Nabídneme Vám několik oblastí, které jsou pro rozvoj města nejdůležitější. Rozhodněte, kam byste nejvíce směřoval(-a) prostředky z rozpočtu města?

Také z pohledu místních podnikatelů a neziskových organizací zapojených do průzkumu je snižování nezaměstnanosti jednou z hlavních oblastí, na kterou by mělo být vynaloženo nejvíce financí z rozpočtu města. Proto je důležité nadále zlepšovat podmínky pro podnikatelské prostředí a přilákání investic do města. Podle podnikatelů však chybí kvalitnější dopravní infrastruktura, zejména lepší napojení na Plzeň, a dokončení obchvatu města. Dále by měla být ze strany veřejné správy větší podpora místních firem. Potenciál ekonomického rozvoje je spatřován také v propagaci regionu jako celku a rozvoji cestovního ruchu. Stěžejní je také podpora průmyslu a vznik nebo přilákání velké firmy, která by přinesla kapitál, možnost dodavatelských prací pro místní podnikatelské subjekty. To by následně vedlo ke snížení nezaměstnanosti. Hlavní prioritou by měly být finanční investice na podporu malého a středního podnikání, podporu sociálně slabých obyvatel, investice do školství, volnočasových aktivit a zvýšení bezpečnosti.

**Tabulka 10.2: Oblasti rozvoje, které by měly být financovány z rozpočtu města**

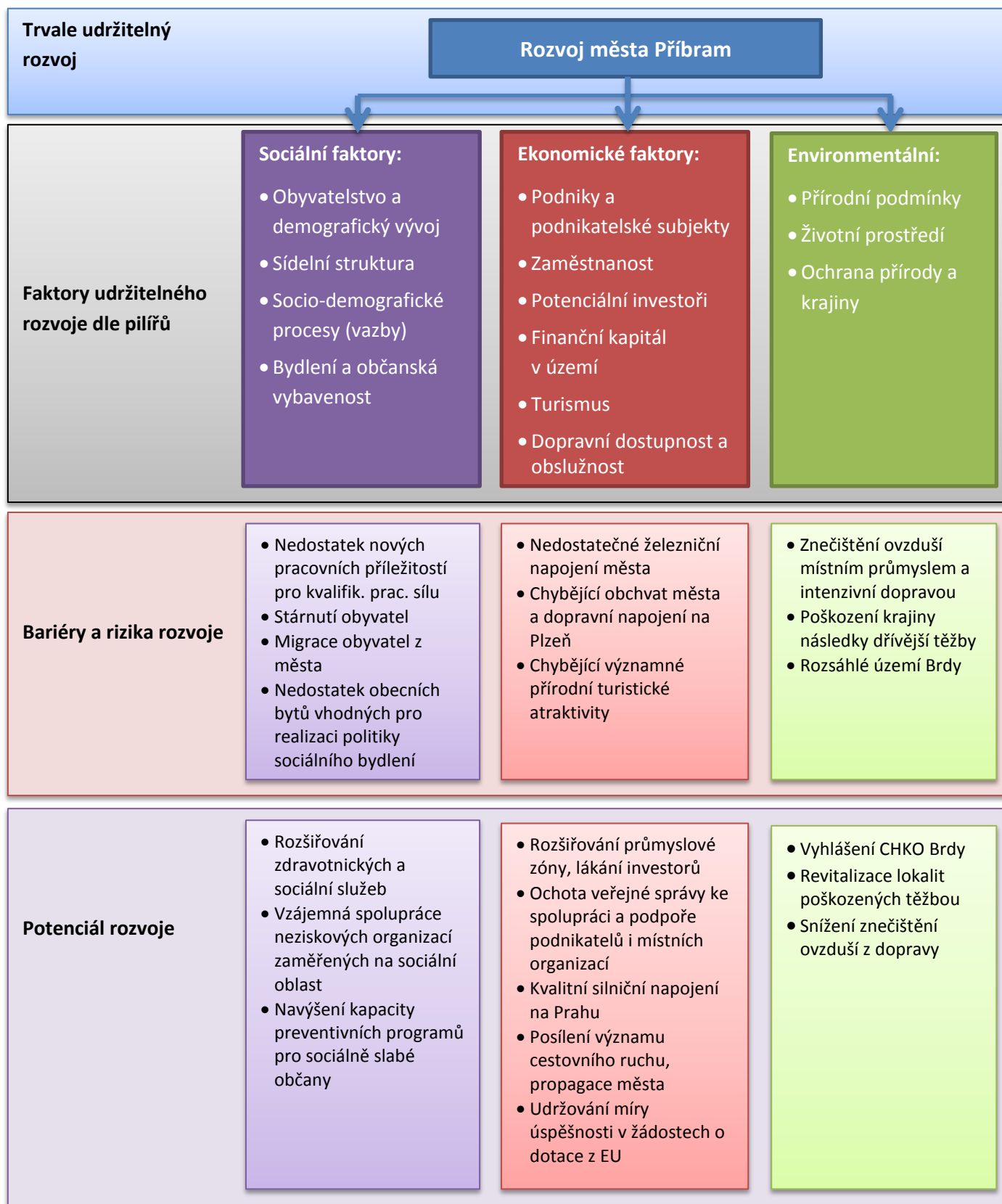
Oblast rozvoje	% kladných odpovědí podnikatelů	% kladných odpovědí neziskových organizací
Bytová výstavba	13,7	17,2
Podpora sociálně slabých obyvatel	27,5	55,2
Snížení nezaměstnanosti	64,7	69,0
Zlepšení městské dopravy	9,8	13,8
Zvýšení bezpečnosti	39,2	27,6
Rozvoj školství	25,5	48,3
Rozvoj zdravotnictví	13,7	13,8
Rozvoj možností pro volný čas	17,6	48,3
Podpora drobného a středního podnikání	76,5	37,9

Zdroj: PROCES, Průzkum podnikatelského prostředí ve městě Příbram, 2013, Průzkum neziskového sektoru ve městě Příbram, 2013


Otázka: Nabídneme Vám několik oblastí, které jsou pro rozvoj města nejdůležitější. Rozhodněte, kam byste nejvíce směřovali prostředky z rozpočtu města?

V následujícím schématu jsou shrnuty základní faktory ovlivňující trvale udržitelný rozvoj ve všech jeho pilířích (sociální, ekonomický, environmentální) a jsou identifikovány stěžejní rozvojové bariéry a rizika a potenciál rozvoje města.

Schéma 10.1: Faktory sociálního a ekonomického rozvoje města Příbram



# NÁVRHOVÁ ČÁST



Návrhová část Strategického plánu města rozvoje města Příbram plynule navazuje na analytickou část dokumentu a popisuje možné a žádoucí zásahy, které by se měly ve vybraném území realizovat. Výchozím vstupem pro tvorbu návrhové části se stala SWOT analýza, v níž byly definovány silné a slabé stránky, příležitosti a hrozby sledovaného území.

Obsahem návrhové části je rozvojová vize města Příbram, která vyjadřuje základní představu pro systematický rozvoj a směřování oblasti jako celku. Vize by měla být relativně krátká, snadno zapamatovatelná, měla by být motivující, ambiciózní, ale realizovatelná v praxi. Následně byly ve spolupráci s pracovními skupinami a Řídící pracovní skupinou, vytvořených pro potřeby tvorby strategického plánu, vymezeny jednotlivé tematické okruhy, do kterých bude směřována další investice pro naplnění vize města. Ke každé oblasti byly přiřazeny priority, které byly dále rozpracovány do konkrétních opatření, která povedou k udržitelnému rozvoji území.

**Schéma: Systém návrhové části Strategického plánu rozvoje města Příbram**



Zdroj: PROCES, 2014.

## 11. Vize města

Prostřednictvím vize města je udáván směr žádoucího cílového stavu v oblasti. Vize představuje dlouhodobý obraz o rozvoji a budoucnosti města, o tom, jak se bude oblast měnit a zlepšovat. Nároky na formulaci vize jsou následující:

- konkrétnost,
- výstižnost charakteristiky stavu, kterého má území v časovém horizontu strategického plánu dosáhnout.

Vize má formu jednoduchého popisu a podoby, které chce město svojí strategií dosáhnout. Nemá pouze obecné využití, ale především praktické, jedná se o motivační faktor, který pomáhá udávat jednotný směr k jejímu naplnění.

Všechny realizované aktivity v území by měly směřovat k naplnění vize, jež zní:

**Příbram – Moderní město s bohatou historií**

Grafické vyjádření vize:

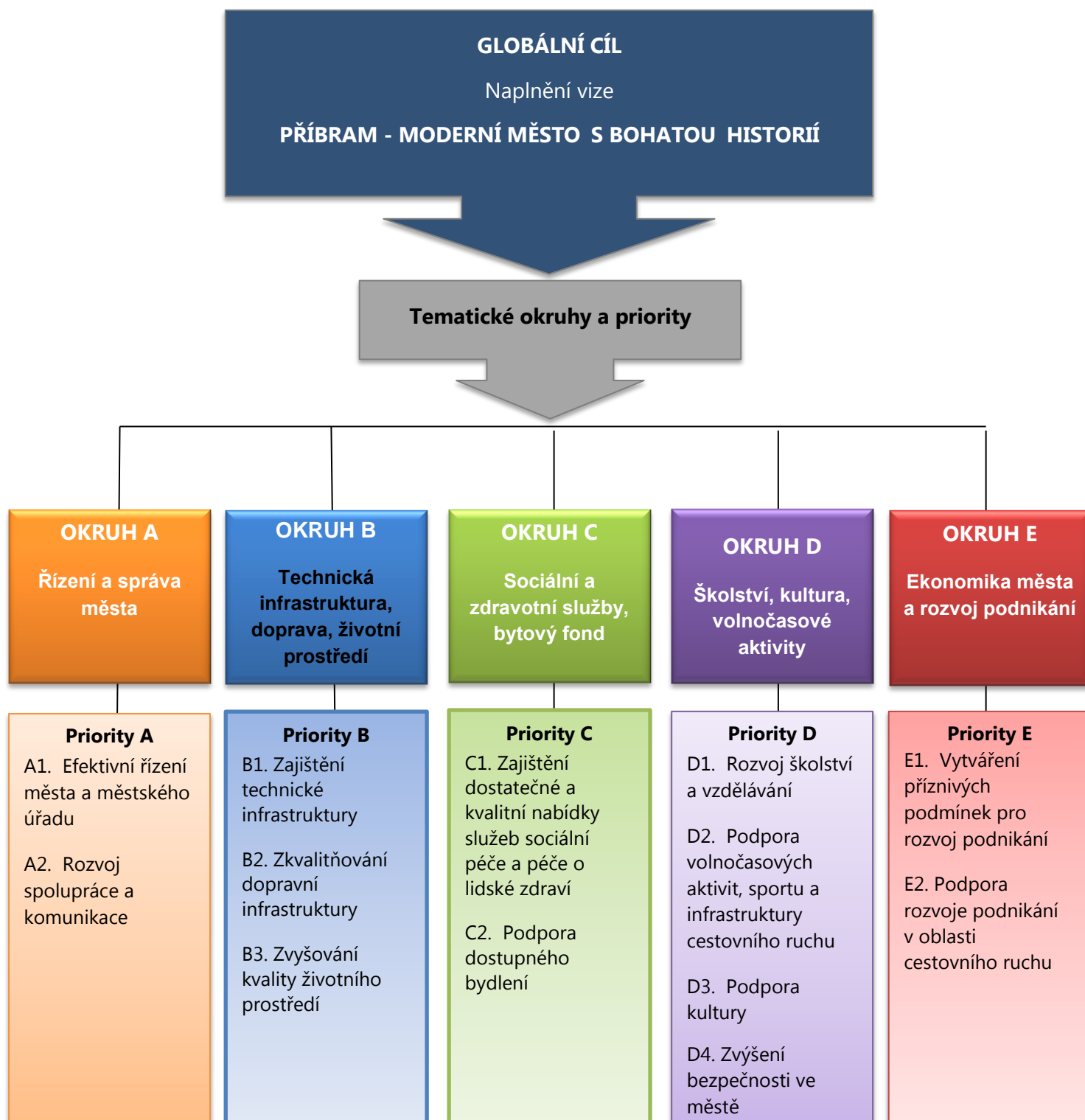


Zdroj: PROCES, 2014.



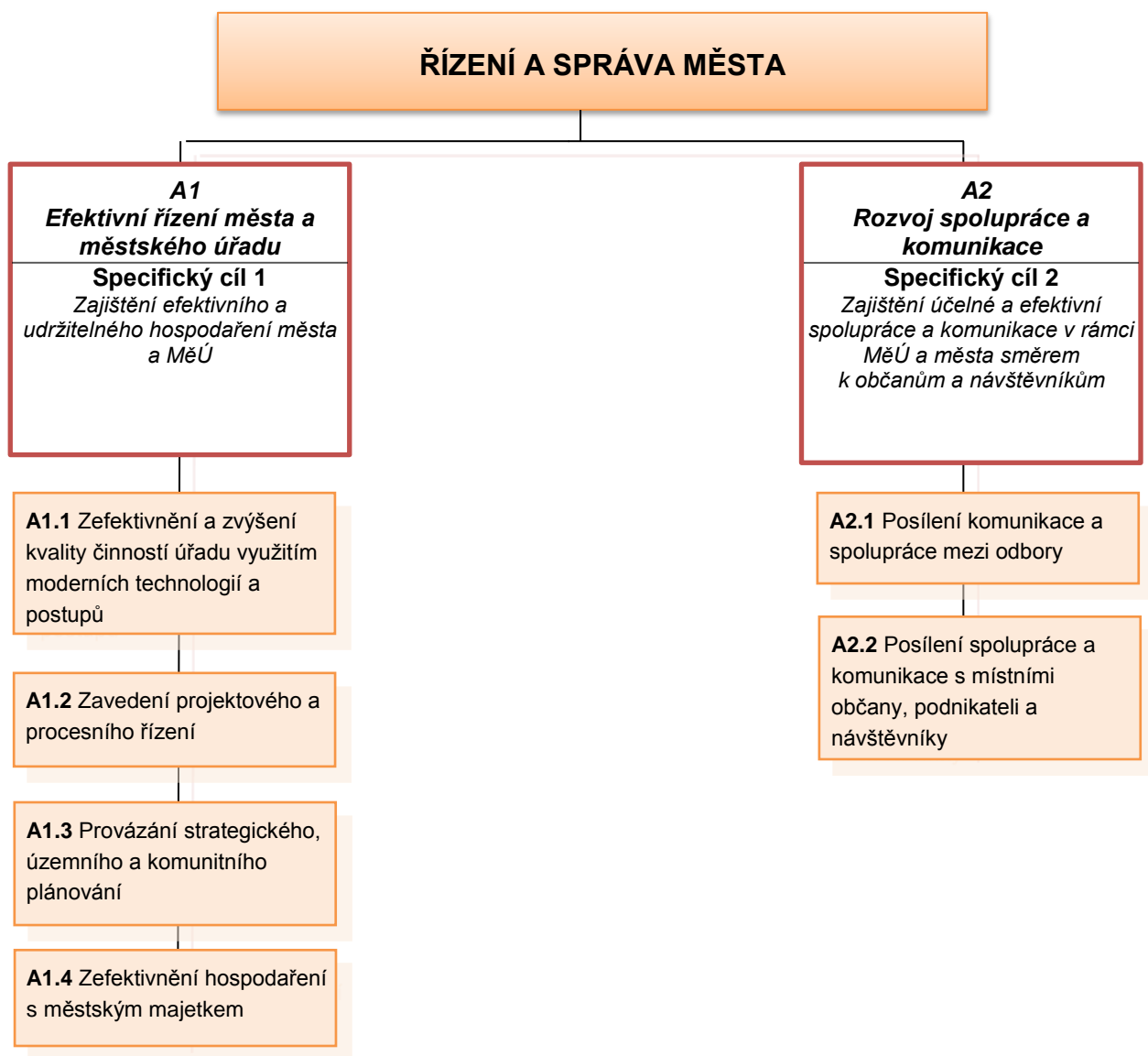
## 12. Priority a opatření

S ohledem na hlavní problémové oblasti zkoumaného území a identifikovaný rozvojový potenciál města byly stanoveny následující rozvojové okruhy (A – E) a priority.

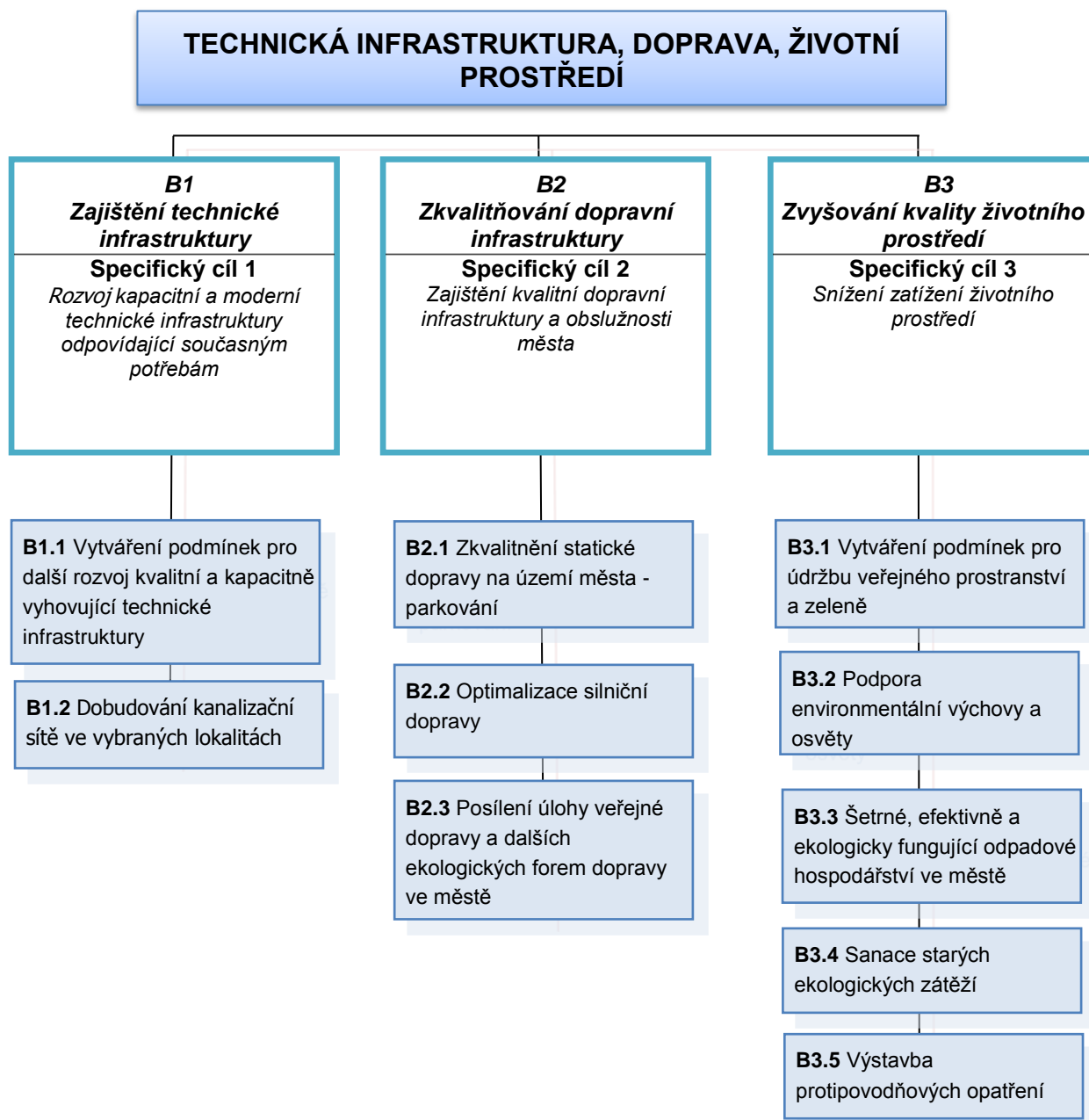


Následující schémata znázorňují jednotlivé oblasti (tematické okruhy), na něž navazují priority (viz úroveň A1) a opatření (úroveň. A1.1), prostřednictvím jejichž naplnění by mělo dojít k optimalizaci stavu v rámci dané oblasti.

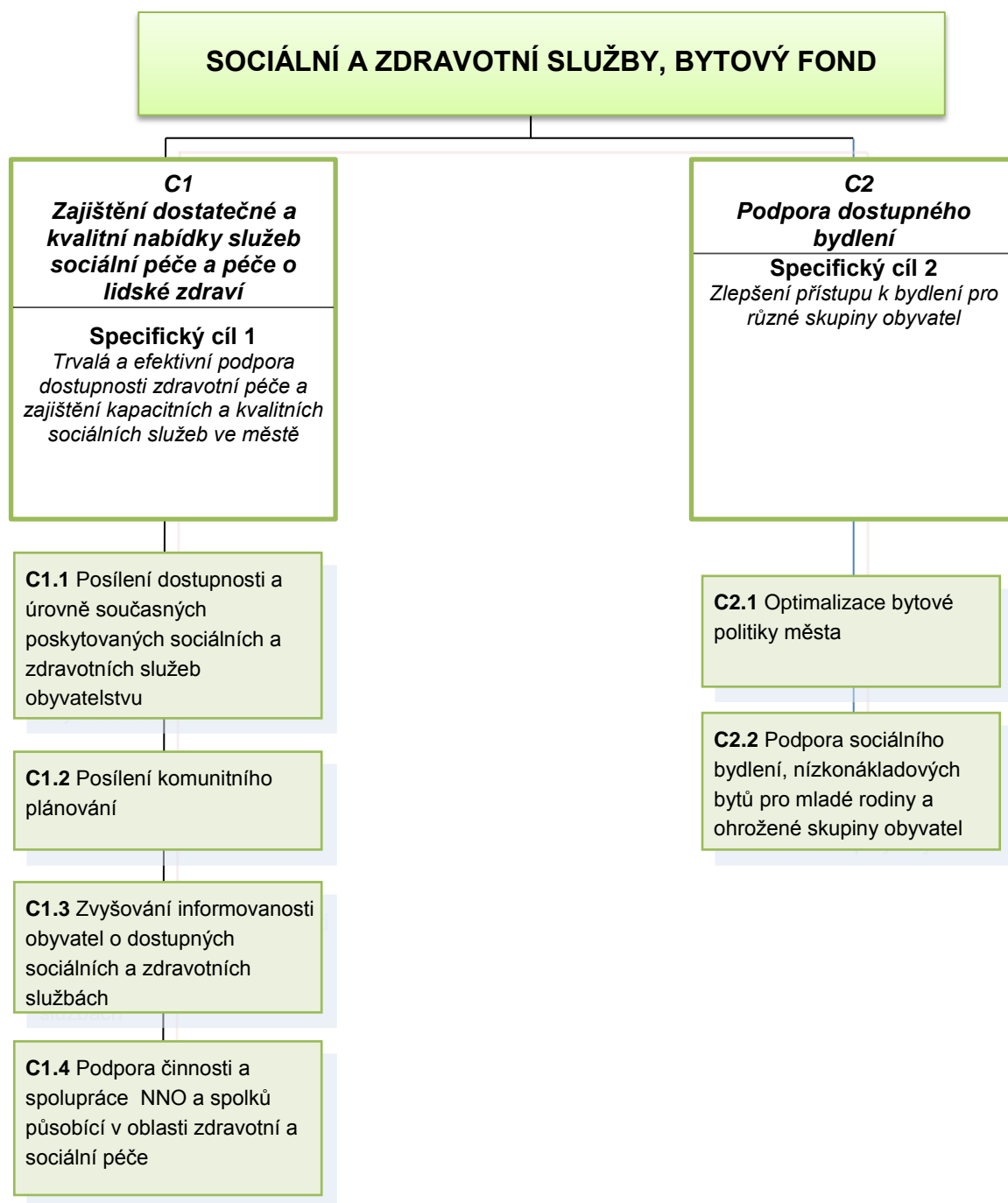
## **TEMATICKÝ OKRUH A – Řízení a správa města – organizace, komunikace a prostorové plánování**



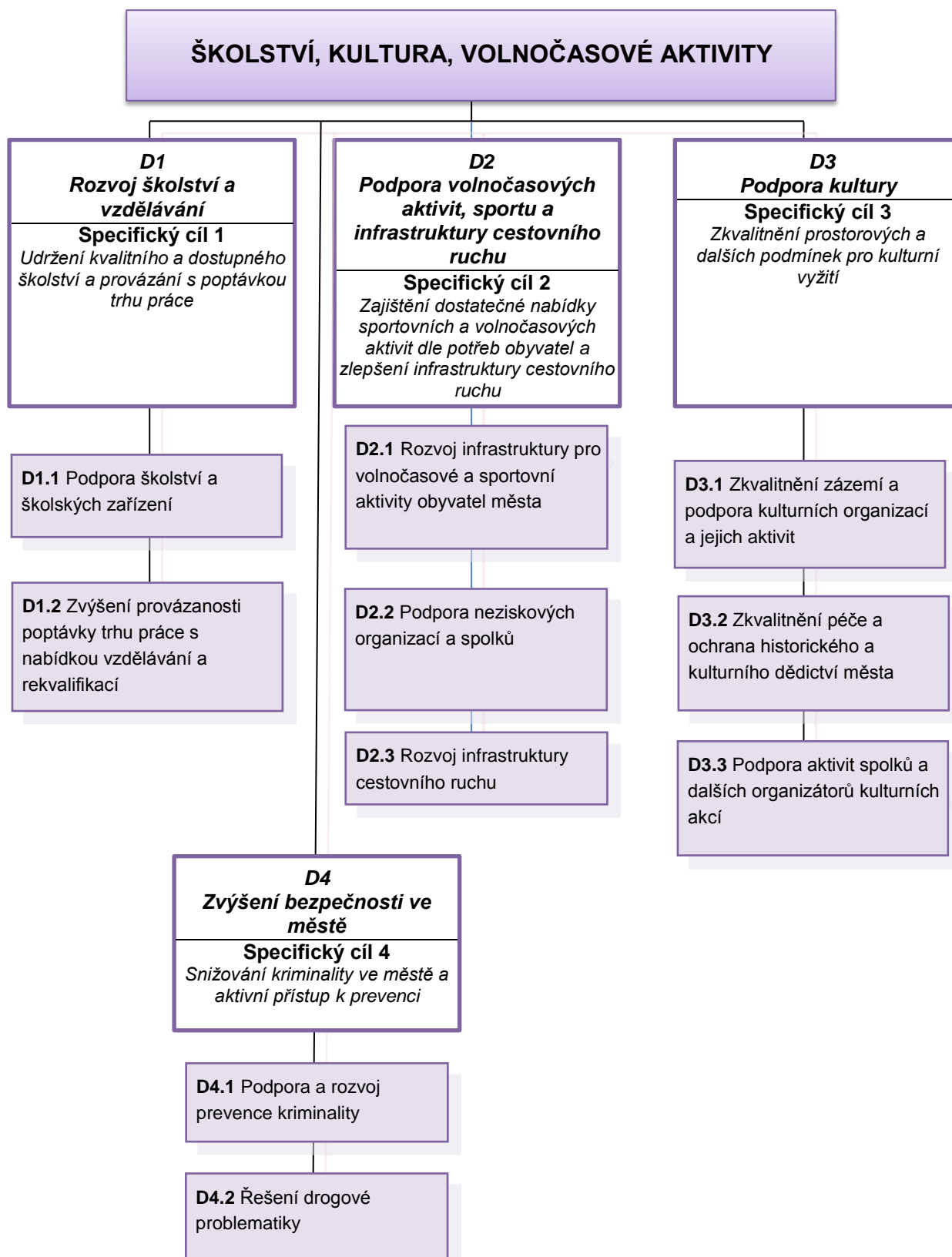
## TEMATICKÝ OKRUH B – Technická infrastruktura, doprava a životní prostředí



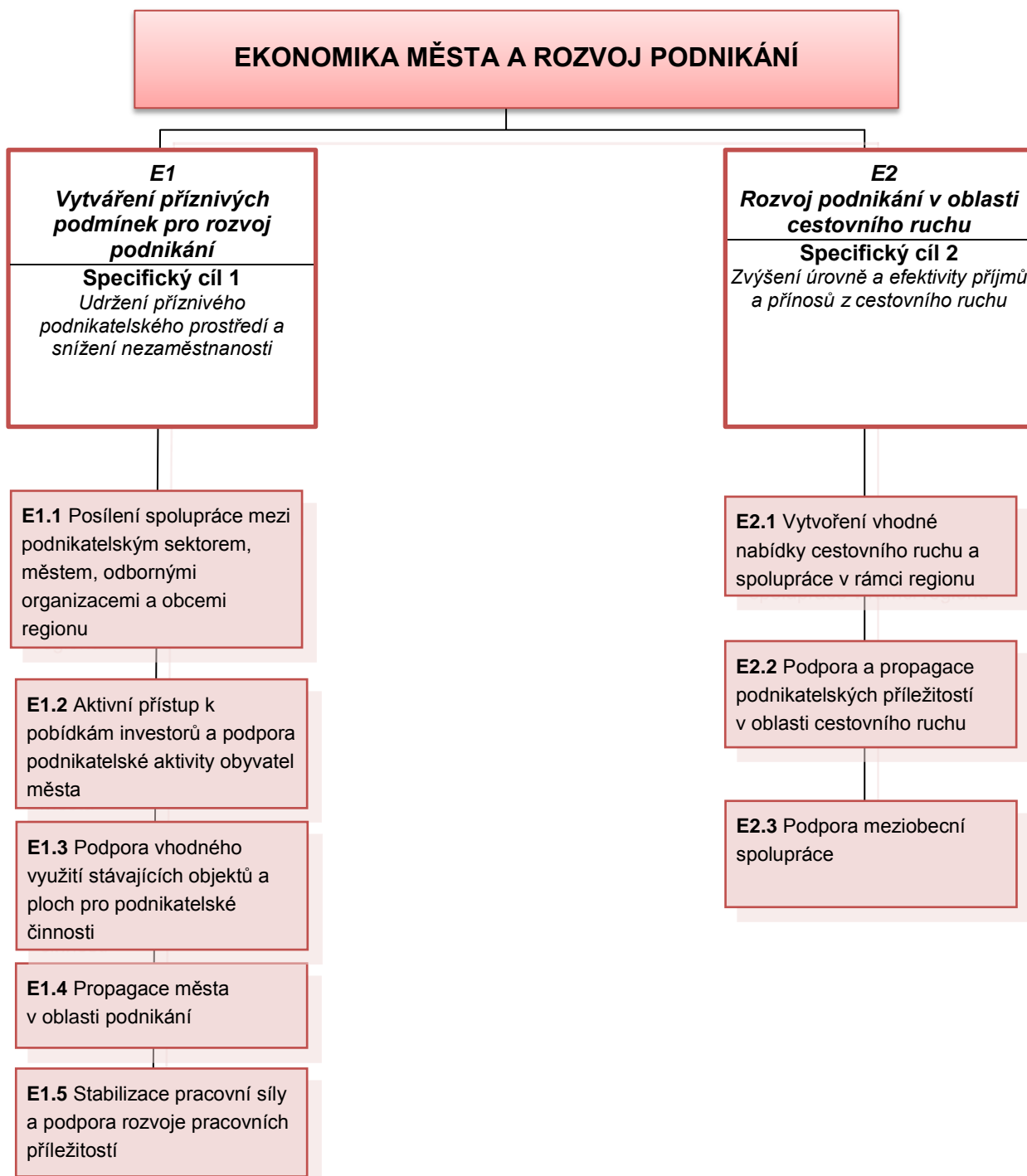
## TEMATICKÝ OKRUH C - Zdravotnictví, sociální oblast, bytový fond



## TEMATICKÝ OKRUH D - Školství, kultura, volnočasové aktivity



## TEMATICKÝ OKRUH E - Ekonomika města a rozvoj podnikání



# IMPLEMENTAČNÍ ČÁST



Nový *Strategický plán rozvoje města Příbram* (SPRM) je dokument formulující společnou strategickou rozvojovou vizi dalšího směřování města, která na základě názorové shody všech subjektů podílejících se na přípravě, zpracování a schválení Strategického plánu vyjadřuje obecnou reálnou představu rozvoji města v období 2014 – 2020. Strategický plán je samosprávnou aktivitou, pro kterou je dán prostor v zákoně č. 128/2000 Sb. o obcích, ale dotýká se také oblasti výkonu státní správy a samosprávy, a proto musí být dokument SPRM Příbram v souladu s nadřazenou dokumentací. Vzhledem k poloze města Příbram ve Středočeském kraji je stěžejní soulad SPRM s aktuálně platným krajským rozvojovým dokumentem - *Programem rozvoje územního obvodu Středočeského kraje 2014 – 2020*. Průnik a soulad prioritních oblastí mezi těmito dvěma dokumenty znázorňuje tabulka níže.

**Tabulka: Soulad Strategického plánu rozvoje města Příbram na období 2014 – 2020 s vyšší dokumentací rozvoje Středočeského kraje – průnik a vazba na vybrané oblasti**

Dokument		<i>Program rozvoje územního obvodu Středočeského kraje 2014 – 2020</i>				
	<i>Prioritní oblasti</i>	Infrastruktura a územní rozvoj	Podnikání a zaměstnanost	Lidské zdroje a vzdělávání	Venkov a zemědělství	Životní prostředí
<i>Strategický plán rozvoje města Příbram 2014 - 2020</i>	Řízení a správa města	X	X			
	Technická infrastruktura, doprava, životní prostředí	X				X
	Sociální a zdravotní služby, bytový fond	X			X	
	Školství, kultura, volnočasové aktivity	X			X	
	Ekonomika města a rozvoj podnikání			X	X	

Zdroj: PROCES, 2014

Nový Strategický plán rozvoje města Příbram je v souladu také se *Strategií regionálního rozvoje České republiky na roky 2007-2013* (aktuálnější verze zatím neexistuje). Základním východiskem pro zpracování byl také stávající rozvojový dokument města - *Program územního rozvoje města Příbram 2007 – 2013, na který SPRM Příbram 2014 – 2020 přímo navazuje*.

Pro účely realizace Strategického plánu v praxi musí být nastaven proces implementace nově vzniklého strategického dokumentu do činnosti Městského úřadu Příbram. Informačním podkladem pro realizaci Strategického plánu rozvoje města Příbram na období let 2014-2020 je Analytická část – Profil města, který shrnuje základní poznatky o městě Příbram vedoucí k vytvoření poznatkové základny, z níž vychází strategie dalšího rozvoje. Dalším předpokladem pro udržitelný, potřebný a požadovaný rozvoj území je zpracování Návrhové části, která udává cíl a jednotlivé priority v oblasti rozvoje území. Stěžejním krokem je následné zpracování (nastavení) Metodiky implementace strategického plánu založené na



principech prostorového plánování, které zajistí optimální fungování strategického plánu. Tento dokument obsahuje postup přípravy projektů a aktivit k realizaci strategického plánu vedoucího k rozvoji sledované oblasti. Dále popisuje zavedení zvolené strategie a kompetencí do činnosti Městského úřadu Příbram, jeho účelem je završit proces implementace nově vzniklých strategických částí do činností a chodu města.

**Schéma: Průběh zpracování Strategického plánu rozvoje města**



## 13. Metodika implementace

V této části dokumentu je popsáno stanovení principů návrhu projektů, metodika implementace strategie, odpovědnost za její provedení, řízení změn a lidí v organizaci související s implementací strategie. Strategický plán města bude implementován jednotlivými projekty a aktivitami zařazených do Akčního plánu a zpracovaných ve formě karet projektů.

Základními faktory implementace strategických dokumentů jsou:

- aktivní podpora vrcholového vedení,
- důkladná a úplná příprava a naplánování implementace,
- úplná a cílená komunikace (zejména komunikační platforma mezi aktéry v území a orgány veřejné správy),
- kompetentní implementační tým,
- vysoká míra zapojení zaměstnanců městského úřadu do implementace.

### 13.1 Příprava projektů k realizaci

V průběhu realizace Strategického plánu rozvoje města Příbram na období let 2014 - 2020 budou shromažďovány informace o projektových záměrech v území a realizovány projekty a aktivity. Projektové záměry budou řešeny podle aktuální potřeby území. Veškeré projekty a aktivity, které byly v rámci strategického plánu definovány, však není možné realizovat současně. Proto byly vybrány projekty s nejvyšší prioritou, které budou realizovány přednostně v nejbližším možném období – tyto jsou zařazené v Akčním plánu s platností na období let 2014 - 2016. Ostatní projekty, které nebudou realizovány ve stanoveném období, jsou zařazené do Zásobníku projektů, který zahrnuje uvažované projekty a aktivity, které tematicky odpovídají navrhnutým opatřením a přispívají k dosažení jejich cílů. V rámci přípravy Akčního plánu jsou vybrané projekty ze Zásobníku projektů průběžně navrhovány do Akčního plánu, tzn., že se jedná o projekty navržené k určité formě podpory ze strany města pro dané období. Schválené projekty jsou obsahem Akčního plánu, jenž představuje nástroj operativní povahy, sloužící k realizaci Strategického plánu rozvoje a k jednoznačnému vytyčení projektů, které se s vysokou mírou pravděpodobnosti budou realizovat. Tento dokument by měl být zároveň pružný a reagovat na změny v území. Aktualizace Akčního plánu vč. Zásobníku projektů strategického plánu bude probíhat jednou za dva roky (ve výjimečných případech častěji) tak, aby v něm byl vždy zohledněn aktuální vývoj v území a pružně reagoval na případné změny ovlivňující vývoj jednotlivých prioritních oblastí.

### Proces přípravy a realizace projektů a aktivit

Příprava a realizace projektů v rámci Strategického plánu rozvoje města Příbram probíhá v následujících fázích:

1. Návrh projektu
2. Posouzení návrhu projektu
3. Výběr projektů do Akčního plánu
4. Realizace projektu
5. Monitoring projektu

## **ad 1. Návrh projektu (zpracování projektového záměru)**

Návrhy/koncepty projektů, které budou naplňovat cíle strategického plánu, budou průběžně vznikat zejména v rámci činnosti města (zastupitelstva a rady města, komisí, odborů a vedení MěÚ, aj.), dále v rámci komunitních aktivit (např. Komunitní plán sociálních služeb), jako reakce na nabízené dotační tituly (kraje, státu, EU) či jinými způsoby (podněty občanů apod.). Návrhy projektů bude shromažďovat Odbor řízení projektů a dotací.

Návrhy projektů budou vypracovány ve struktuře karet projektů:

- Vazba na prioritu
- Název projektu (aktivity)
- Stručný popis projektu (aktivity)
- Předpokládaný odpovědný subjekt
- Cílová skupina
- Odhad rozpočtu projektu (aktivity)
- Předpokládaný termín realizace
- Předpokládané zdroje financování
- Připravenost aktivity k realizaci
- Evaluační ukazatele/indikátory (indikátory výstupů a výsledků)

Všechny navržené projekty musí přispívat ke stanoveným cílům Strategického plánu rozvoje města Příbram, zejména k naplnění globálního cíle, specifických cílů a priorit. Zároveň musí i obsahově spadat alespoň do jednoho opatření.

Budou evidovány veškeré projektové záměry, které vzešly z návrhu níže uvedených subjektů:

- zastupitelé města
- odbory městského úřadu
- komise města
- příspěvkové organizace města, neziskové a jiné partnerské organizace působící v území
- společnosti s obchodním podílem města
- zástupci podnikatelů působící v oblasti území
- veřejnost a další aktéři

Do Zásobníku projektů jsou vloženy také projekty, které z různých důvodů nebyly realizovány v minulých letech a projekty, jejichž realizace je víceletá a pokračuje. I u těchto projektů je potřeba revidovat, jakým způsobem přispívají k plnění cílů Strategického plánu rozvoje města Příbram. Naopak již zrealizované projekty budou ze Zásobníku projektů vyjmuty.

## **ad 2. Posouzení návrhu projektu**

Prvotní formální posouzení návrhů projektů provede Odbor řízení projektů a dotací, pro případná doplnění kontaktuje nositele projektu. Nositel projektu je osoba zodpovědná za přípravu projektového záměru a následnou realizaci projektu. Odbor řízení projektů a dotací také provede předběžné vyhodnocení vyváženosti souboru projektů v jednotlivých problémových oblastech, prioritách a opatřeních.

Navržené projekty budou poté předloženy k posouzení Strategické komisi. Je-li potřeba, vyžádá si komise případné doplnění informací. Následně Strategická komise rozhodne o případném zařazení projektu do Akčního plánu nebo Zásobníku projektů.

### **ad 3. Výběr projektů do Akčního plánu**

Následně předloží Strategická komise upravené návrhy projektů Akčního plánu ke schválení Zastupitelstvu města Příbram. Za výběr projektů a sestavení návrhu Akčního plánu zodpovídá Strategická komise.

Klíčovými kritérii při posuzování, zda bude projekt zařazen do Akčního plánu a vybrán k realizaci v následujících letech, jsou:

- dostupnost zdrojů financování,
- časová priorita,
- nositel projektu, který:
  - zná cíle, kterých se má aktivitou dosáhnout,
  - přijímá odpovědnost za danou aktivitu a její výsledky,
  - zná časový horizont, do kterého se má rozvojová aktivita dokončit;
- udržitelnost, rovné příležitosti.

Nejvýznamnějším parametrem zařazení projektu do Akčního plánu je dostupnost zdrojů financování (dotace, příslib jiných subjektů, města, kraje a dalších, že na jeho realizaci uvolní finance). Projekty z Akčního plánu jsou poté předloženy odpovědným subjektům pro přípravu rozpočtu na další rok, které je do návrhu zapracují.

Po schválení rozpočtu města na další rok provede Odbor řízení projektů a dotací revizi zajištění zdrojů financování jednotlivých projektů. O výsledku je informována Strategická komise, která v sobě zahrnuje politickou, výkonnou a odbornou složku (kompetence této komise jsou vymezeny v kapitole 1.3). Pokud některý projekt nemá zajištěné finanční zdroje, je z Akčního plánu vyřazen. Vyřazené projekty zůstávají v Zásobníku projektů. Pokud se v průběhu roku naleznou disponibilní zdroje (úspory, dotační tituly kraje, státu, EU), je projekt realizován, pokud tomu tak není, vstupuje projekt do tvorby Akčního plánu na další období.

### **ad 4. Realizace projektu**

Projekt realizuje nositel projektu v souladu se schváleným návrhem. Nositelem může být odbor městského úřadu, veřejný i soukromý subjekt, nezisková organizace, apod.

### **ad 5. Monitoring projektu**

O realizovaném projektu podává nositel projektu zprávu. Zprávy Odbor řízení projektů a dotací, které je souhrnně předkládá Strategické komisi k monitorování realizace celého strategického plánu. Monitoring realizace projektů a celého strategického plánu je podkladem k hodnotícímu procesu a základním impulsem pro případnou aktualizaci dokumentu.

## 13.2 Financování aktivit

Úspěšná realizace velké části rozvojových projektů z Akčního plánu bude vyžadovat finanční prostředky, které pro ně musí být získány a alokovány (nejčastěji se jedná o vyčlenění prostředků z evropských fondů). Výčet projektů v Akčním plánu bude korespondovat s návrhem rozpočtu města v příslušném roce (a dalších zapojených subjektů/spolupracujících organizací).

## 13.3 Vymezení kompetencí při realizaci Strategického plánu rozvoje

Strategický plán rozvoje města Příbram je dokument formulující společnou strategickou rozvojovou vizi dalšího rozvoje města jako celku, která na základě názorové shody všech subjektů podílejících se na přípravě, zpracování a schválení Strategického plánu vyjadřuje obecnou reálnou představu budoucího vývoje města Příbram. Jeho hlavním smyslem je organizace trvale udržitelného rozvoje města a sledování jednotlivých zájmů tak, aby území prosperovalo a dále se rozvíjelo. Strategický plán rozvoje města Příbram je zpracován na omezenou dobu (2014 - 2020), ale není uzavřeným dokumentem, dochází k jeho aktualizaci v souvislosti s měnícími se vnitřními a vnějšími podmínkami života celého města.

Jako takový má v oblasti rozvoje města důležitý charakter vzhledem ke všem plánovacím dokumentům v různých oblastech a je důležitým strategickým dokumentem. Strategický plán by měl být provázán a být v souladu s územním plánováním a ostatními strategickými a koncepčními dokumenty města (např. komunitní plánování, bezpečnostní strategie, strategie rozvoje cestovního ruchu), jak je uvedeno v následujícím schématu.

Schéma 13.1: Provazba koncepčních dokumentů



Strategický plán rozvoje města Příbram je podkladem především pro:

- střednědobé a dlouhodobé plánování rozvoje města,
- aktivní marketing města,
- sestavování rozpočtu města,
- zapojování občanů, podnikatelů a dalších aktérů do rozvojových aktivit,
- případné změny územního plánu města,
- grantová pravidla, aj.

### Odpořdnostní model implementace strategického plánu

Subjekty zapojené do implementace Strategického plánu rozvoje města Příbram jsou uvedeny v následujícím schématu, přičemž stěžejními z nich je Strategická komise a Odbor řízení projektů a dotací.

Schéma 13.2: Odpořdnostní model implementace Strategického plánu rozvoje města Příbram



## Činnost Strategické komise

Pro účely tvorby a zpracování Strategického plánu rozvoje města Příbram na období let 2014 - 2020 byla zřízena tzv. Řídící pracovní skupina, která měla rozhodovací funkci nad výstupy z pracovních skupin. Její funkce bude zachována při realizaci Strategického plánu města a bude transformována na tzv. **Strategickou komisi**. Složení Strategické komise bude reflektovat jak výkonnou (starosta, volení zástupci města), tak i odbornou složku (zástupci městského úřadu), aby byla zajištěna kontinuita plánu bez ohledu na politickou situaci ve městě. Jmenováním jednotlivých členů Strategické komise bude pověřena Rada města. Strategická komise bude mít za úkol dohled nad realizací a aktualizací Akčního plánu.

Složení Strategické komise:

- všichni členové Rady města Příbram
- tajemník Městského úřadu Příbram

Takto ustanovené Strategické komisi budou svěřeny klíčové kompetence rozhodování v této oblasti a bude mít za úkol dohled nad realizací a aktualizací Akčního plánu.

Výsledkem projednání jednotlivých bodů jsou přijatá usnesení, Strategická komise je usnášenischopná, je-li přítomna nadpoloviční většina členů. Strategická komise se usnáší většinou přítomných členů. Při rovnosti hlasů rozhoduje hlas starosty.

Strategická komise se bude scházet zpravidla jednou ročně. Jejimi hlavními úkoly jsou:

- příprava zpracování Akčního plánu realizace Strategického plánu,
- navrhování způsobu realizace rozvojových aktivit a stanovení jejich priorit,
- rozhodování o zařazení projektů do Akčního plánu
- sledování a hodnocení realizace rozvojových aktivit,
- sledování naplňování Strategického plánu,
- projednání souhrnné zprávy o realizaci Strategického plánu

Podklady pro jednání Strategické komise připravuje Odbor řízení projektů a dotací.

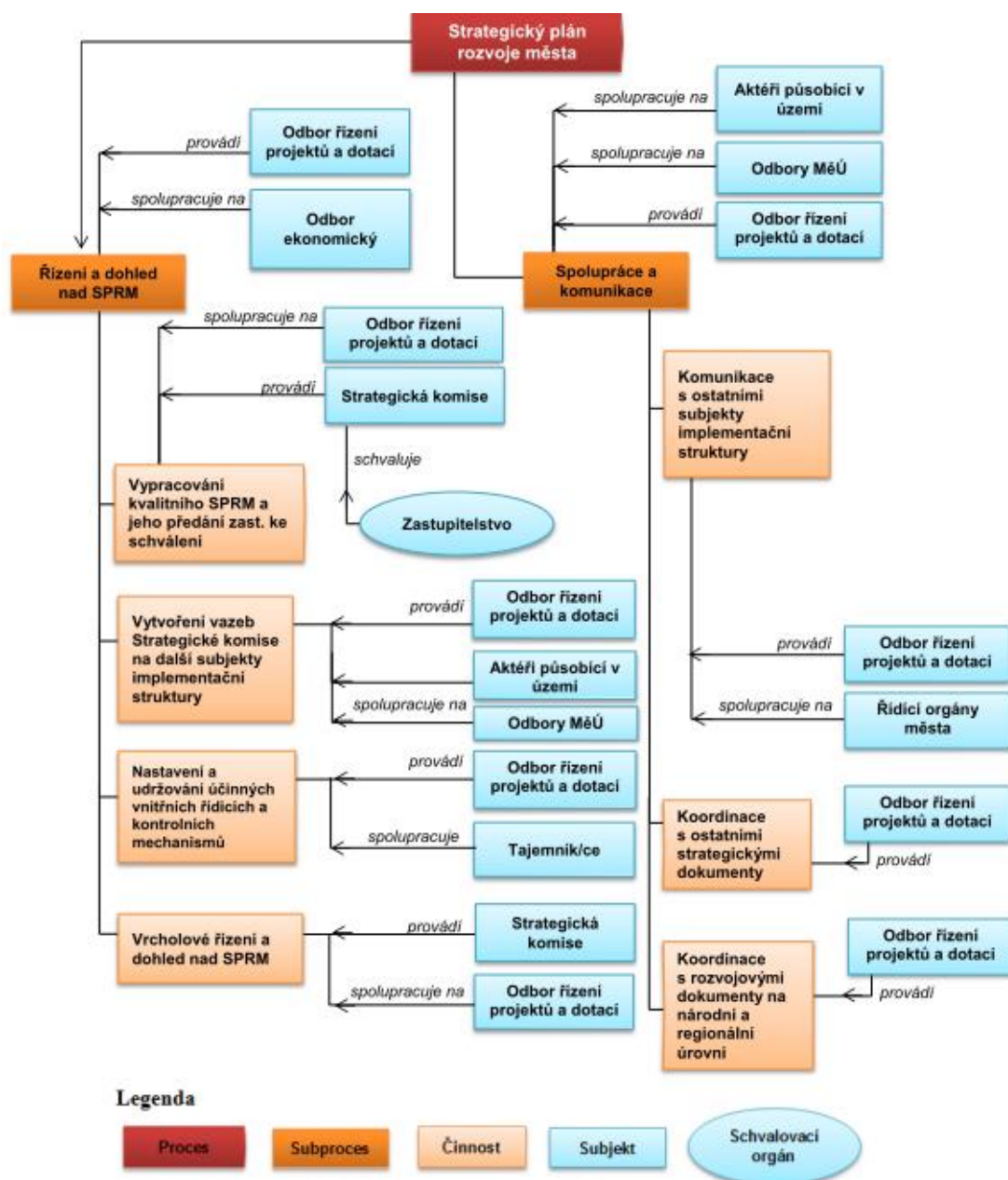
## Kompetence Odboru řízení projektů a dotací

Odbor řízení projektů a dotací zajišťuje metodickou pomoc jiným odborům, zapojeným subjektům a organizacím v záležitostech spadajících do náplně jeho činnosti, stejně tak s ostatními dotčenými subjekty úzce spolupracuje především při zajišťování přípravy a realizace jednotlivých projektů. Odbor řízení projektů a dotací úzce spolupracuje též s orgány města při plnění samosprávných úkolů města a zajišťuje nezbytnou součinnost s orgány veřejné moci v oblastech, které přísluší do náplně jejich činnosti. Odbor řízení projektů a dotací má odpovědnost za administrativní zajištění implementace a její realizaci. V průběhu roku provádí monitoring realizace všech nově vzniklých strategických dokumentů a monitoring realizace jednotlivých projektů. Dále bude také předkládat zprávu o probíhající implementaci a návrh další činnosti Strategické komisi.

## Kompetenční model Strategického plánu rozvoje města

V následujícím organigramu implementační struktury je znázorněn proces realizace Strategického plánu rozvoje města Příbram, ve kterém jsou určeny základní činnosti a aktivity zainteresovaných subjektů. Proces řízení Strategického plánu rozvoje města (dále jen „SPRM“) v sobě nese řízení a dohled nad Strategickým plánem a realizaci spolupráce a komunikace.

Schéma 13.3: Organigram implementační struktury Strategického plánu rozvoje města Příbram



**Řízení a dohled nad SPRM** provádí Odbor řízení projektů a dotací, které se dělí na další činnosti. Základem je vypracování kvalitního Strategického plánu rozvoje města a jeho předání Zastupitelstvu ke schválení. Pro efektivní řízení a dohled je nutné vytvoření vazeb Strategické komise na další subjekty implementační struktury, které provádí Odbor řízení projektů a dotací s odbory MěÚ a aktéry ve městě, nastavení a udržování účinných vnitřních řídicích a kontrolních mechanismů provádí Odbor řízení projektů a dotací ve spolupráci s tajemníkem/cí MěÚ Příbram. Poslední činností v rámci tohoto subprocesu je vrcholové řízení a dohled nad SPRM prováděné Strategickou komisí.



**Spolupráce a komunikace** je zajišťována Odborem řízení projektů a dotací ve spolupráci s odbory MěÚ a aktéry působící v oblasti. Dílčími činnostmi tohoto subprocesu jsou komunikace s ostatními subjekty implementační infrastruktury, koordinace s ostatními strategickými dokumenty a koordinace s rozvojovými dokumenty na národní a regionální úrovni. Tyto činnosti provádí Odbor řízení projektů a dotací, v případě první zmíněné činnosti se do spolupráce zapojují řídicí orgány města.

#### 13.4 Aktualizace Strategického plánu města

Strategický plán rozvoje města Příbram na období let 2014 - 2020 bude v pravidelných intervalech aktualizován. Při zásadnějších změnách ve státní hospodářské politice nebo v municipální politice, zásadních změnách v zákonech, změnách v podnikatelské sféře, při příchodu významného investora do oblasti, při významných výstupech a podnětech vzešlých např. z komunitního plánování bude reagováno na vzniklou situaci mimořádnou aktualizací Strategického plánu rozvoje města i mimo pravidelné intervaly jeho průběžné aktualizace.

Doporučení pro aktualizaci Strategického plánu bude předkládat Strategická komise a zpracování změn zajistí Odbor řízení projektů a dotací.

Návrhová část Strategického plánu bude každé 2 roky přizpůsobena poznatkům a novým trendům získaným např. na základě Rozboru udržitelného rozvoje území, průzkumu veřejného mínění či jinak získaných informací. K nově vzniklé situaci mohou být stanoveny (nebo upraveny stávající) priority a opatření, které se následně projeví v podobě Akčního plánu.

#### 13.5 Monitorování a evaluace Strategického plánu města

Účelem **monitoringu** je sledování průběhu realizace Strategického plánu rozvoje města. Základními nástroji pro monitoring jsou přehledy realizovaných projektů a přehledy výstupů a výsledků těchto projektů. Pro monitorování budou také využity nastavené indikátory projektů. Odbor řízení projektů a dotací bude každoročně předkládat Strategické komisi průběžnou monitorovací zprávu, která zhodnotí naplňování Strategického plánu rozvoje města z pohledu plnění indikátorů a předloží ji pro informaci Zastupitelstvu města.

#### **Nastavení systému vyhodnocování dopadů realizovaných projektů na plnění cílů strategického plánu**

Pro zjištění dopadů realizovaných projektů na plnění cílů jednotlivých priorit bude probíhat vyhodnocování Akčního plánu. Účelem **evaluace** je v intervalu 2 let zhodnotit dosažené cíle a poskytnout doporučení pro další řízení strategického plánu i pro směřování jeho opatření. Závěry a doporučení evaluace představují jeden z klíčových podkladů pro zlepšení efektivnosti strategického plánu.

V průběhu realizace strategického plánu budou provedeny 2 typy evaluace, a to:

- **průběžná evaluace** – jednou za dva roky, evaluace bude představovat zpětnou vazbu a na jejím základě budou přijímána případná opatření pro aktualizaci Strategického plánu rozvoje města za účelem zdokonalení,

- **ex-post evaluace** – po ukončení realizace Strategického plánu rozvoje města, evaluace zhodnotí celkovou účinnost a efektivnost Strategického plánu (účinnost intervencí, rozsah naplnění očekávaných efektů, aj.).

Stěžejní je vyhodnocení Akčního plánu, které probíhá jednou za dva roky. Dále je dle potřeby Akční plán hodnocen průběžně. Hodnocení je prováděno ve spolupráci s odpovědnými osobami na základě stanovených indikátorů. Základní hodnotící škála je:

- Zahájeno
- Nezahájeno
- Částečně splněno
- Splněno

Pro hodnocení úspěšnosti projektů/aktivit strategického plánu je stěžejní, jakým dílem přispěla jejich realizace ke splnění cíle a hodnotících kritérií (potažmo naplnění priorit a opatření).

Byly stanoveny 4 evaluační kritéria, v rámci kterých budou jednotlivé cíle a projekty hodnoceny experty - členy Strategické komise. Stanovená evaluační kritéria vychází z konceptu 3E (účelnost, efektivita, hospodárnost). Strategická komise provádí posouzení na základě podkladů, které připraví Odbor řízení projektů a dotací.

Pro vyhodnocování jednotlivých cílů a projektů strategie bude nastavena sedmibodová škála, kdy 1 představuje nejhorší situaci a 7 nejlepší stav. Vyšší hodnocení cíle a projektu má pozitivní vliv na rozvoj města Příbram.

### **Evaluační kritéria:**

#### **1. Efektivnost financování (jestli prostředky byly vynaloženy, tam kde měly)**

<b>Nejhorší situace</b>	<b>Hodnocení</b>							<b>Nejlepší situace</b>
Neúčelná podpora projektů, které nejsou spjaty s prioritami strategického plánu. Vyčerpání finančních prostředků města na neefektivní projekty, nepoměr mezi vynaloženými prostředky a cíli projektů.	1	2	3	4	5	6	7	Podpora pouze takových projektů, které mají adekvátně nastavený rozpočet vzhledem k nastaveným výsledkům. U projektů je očekáván přínos pro rozvoj ve městě.

#### **2. Vícezdrojové financování**

<b>Nejhorší situace</b>	<b>Hodnocení</b>							<b>Nejlepší situace</b>
Město se bude podílet na financování všech aktivit a projektů. Nízká aktivita lokálních aktérů při získávání finančních prostředků z různých zdrojů.	1	2	3	4	5	6	7	Podíl všech možných zdrojů podílejících se na financování rozvoje města (rozpočet města, EU, soukromé subjekty, kraj, a další).

### 3. Plnění cílů strategie

Nejhorší situace	Hodnocení							Nejlepší situace
Nejsou realizovány projekty definované v Akčním plánu.	1	2	3	4	5	6	7	Podpora projektů, které jsou definovány v Akčním plánu a zásobníku projektu, stabilní financování rozvojových projektů.

### 4. Plnění dílčích priorit strategie (míra naplnění jednotlivých opatření)

Nejhorší situace	Hodnocení							Nejlepší situace
Jsou realizovány takové projekty, které nepřispívají k naplňování dílčích cílů jednotlivých priorit.	1	2	3	4	5	6	7	Postupnou realizací projektů dochází k naplňování dílčích cílů jednotlivých priorit.

Nastavený systém hodnocení v sobě obsahuje mechanismy průběžné kontroly a vyhodnocení. Stěžejním subjektem hodnocení je Strategická komise jako iniciační a evaluační orgán. Vyhodnocené výstupy budou uveřejněny na webu města.

## 13.6 Komunikační platforma

Předpokladem úspěchu implementace Strategického plánu rozvoje města Příbram na období let 2014 – 2020 je implementace komunikační platformy, která zajistí úplnou a cílenou komunikaci nejen mezi zaměstnanci města, ale také mezi městským úřadem, městem, jím zřízenými a založenými organizacemi a dalšími orgány a subjekty v území. Zapojení všech výše uvedených oblastí do spolupráce na implementaci, byť i dílčím způsobem, je základním předpokladem pro odstranění nedostatků informací a chyb z neznalosti.

Komunikační platforma znamená vytvoření prostoru pro efektivní komunikaci, která bude víceúrovňová, založená na principech prostorového plánování, tzn. propojující komunikaci Odbor řízení projektů a dotací, Strategické komise, aktérů působících v oblasti, občanů města a turistů. Implementace komunikační platformy rovněž přinese doporučení pro zlepšení spolupráce s regionálními aktéry (Středočeský kraj).

Schéma 13.4: Komunikační platforma mezi všemi subjekty



## 14. Akční plán

Soubor projektových záměrů slouží jako plán projektů k realizaci Strategického plánu rozvoje města Příbram na roky 2014 - 2020. Z tohoto souboru bylo ve spolupráci s Řídicí pracovní skupinou strategického plánu vybráno několik konkrétních projektových záměrů, které byly zařazeny do Akčního plánu a měly by být realizovány v časovém horizontu let 2014 - 2016. Takto vybrané prioritní projektové záměry zpracované v podobě jednotlivých karet projektů jsou uvedeny v následující části dokumentu.

### A Řízení a správa města – organizace, komunikace a prostorové plánování

#### Priorita A1: Efektivní řízení města a městského úřadu

Opatření A 1.1	Zefektivnění a zvýšení kvality činností úřadu využitím moderních technologií a postupů
Opatření A 1.2	Zavedení projektového a procesního řízení
Opatření A 1.3	Provázání strategického, územního a komunitního plánování
Opatření A 1.4	Zefektivnění hospodaření s městským majetkem

#### Priorita A2: Rozvoj spolupráce a komunikace

Opatření A 2.1	Posílení komunikace a spolupráce mezi odbory
Opatření A 2.2	Posílení spolupráce a komunikace s místními občany, podnikateli a návštěvníky

<b>Vazba na opatření</b>		<b>A.1.1 Zefektivnění a zvýšení kvality činností úřadu využitím moderních technologií a postupů</b>
<b>Název aktivity</b>		Specializovaná pozice GIS pracovník
<b>Popis aktivity</b>		Vytvoření pozice GIS pracovníka – vzdělávání zaměstnance úřadu se specializací na ovládání GIS softwaru (např. ArcGIS).
<b>Předpokládaný odpovědný subjekt</b>		Odbor investic a rozvoje města
<b>Cílová skupina</b>		Město Příbram
<b>Odhad rozpočtu aktivity</b>		Mzdové náklady (400 000 Kč/rok)
<b>Předpokládaný termín realizace</b>		2015
<b>Předpokládané zdroje financování</b>		Rozpočet města
<b>Připravenost aktivity k realizaci</b>		Projekt nepřipraven (GIS software je k dispozici)
<b>Evaluační ukazatele/ indikátory</b>	<b>Indikátor výstupů</b>	Pozice GIS pracovníka
	<b>Indikátor výsledků</b>	Zkvalitnění činností úřadu v oblasti geografických informačních systémů GIS

Vazba na opatření		A.1.2 Zavedení projektového a procesního řízení
Název projektu		Implementace projektového řízení do praxe úřadu
Popis projektu		Nastavení a implementace projektového řízení do struktur úřadu - softwarová podpora, vzdělávání zaměstnanců v práci se zavedeným softwarem.
Předpokládaný odpovědný subjekt		Tajemník, Odbor informačních technologií, Odbor řízení projektů a dotací
Cílová skupina		Zaměstnanci MěÚ
Odhad rozpočtu projektu		300 000 Kč
Předpokládaný termín realizace		2015 - 2016
Předpokládané zdroje financování		Dotace z EU, rozpočet města
Připravenost projektu k realizaci		Projekt nepřipraven
Evaluační ukazatele/ indikátory	Indikátor výstupů	Zavedení software pro projektové řízení na MěÚ
	Indikátor výsledků	Zefektivnění řízení realizace projektů

Vazba na opatření		A.2.1 Posílení komunikace a spolupráce mezi odbory
Název projektu		Intranet Městského úřadu Příbram
Popis projektu		Pro účely optimalizace komunikační platformy uvnitř MěÚ bude vytvořen intranet, jako informační systém, který umožní sdílení dat, propojení aplikací úřadu a zefektivnění práce zaměstnanců.
Předpokládaný odpovědný subjekt		Odbor informačních technologií
Cílová skupina		Zaměstnanci MěÚ
Odhad rozpočtu projektu		700 000 Kč
Předpokládaný termín realizace		2015 - 2016
Předpokládané zdroje financování		Dotace z EU, rozpočet města
Připravenost projektu k realizaci		Projekt je ve fázi přípravy - zpracovaná studie proveditelnosti
Evaluační ukazatele/ indikátory	Indikátor výstupů	Vytvoření informačního systému - Intranet
	Indikátor výsledků	Optimalizace a zefektivnění komunikační platformy uvnitř MěÚ

## B Technická infrastruktura, doprava a životní prostředí

### Priorita B1 Zajištění technické infrastruktury

- Opatření B 1.1 Vytváření podmínek pro další rozvoj kvalitní a kapacitně vyhovující technické infrastruktury
- Opatření B 1.2 Dobudování kanalizační sítě ve vybraných lokalitách

### Priorita B2 Zkvalitňování dopravní infrastruktury

- Opatření B 2.1 Zkvalitnění statické dopravy na území města – parkování
- Opatření B 2.2 Optimalizace silniční dopravy
- Opatření B 2.3 Posílení úlohy veřejné dopravy a dalších ekologických forem dopravy ve městě

### Priorita B3 Zvyšování kvality životního prostředí

- Opatření B 3.1 Vytváření podmínek pro údržbu veřejného prostranství a zeleně
- Opatření B 3.2 Podpora environmentální výchovy a osvěty
- Opatření B 3.3 Šetrné, efektivně a ekologicky fungující odpadové hospodářství ve městě
- Opatření B 3.4 Sanace starých ekologických zátěží
- Opatření B 3.5 Výstavba protipovodňových opatření

<b>Vazba na opatření</b>	<b>B.1.1 Vytváření podmínek pro další rozvoj kvalitní a kapacitně vyhovující technické infrastruktury</b>	
<b>Název projektu</b>	Výstavba komunikační propojky Milínská - Mixova	
<b>Popis projektu</b>	Předmětem projektu je výstavba veřejné komunikace, vč. doprovodné technické infrastruktury	
<b>Předpokládaný odpovědný subjekt</b>	Odbor investic a rozvoje města	
<b>Cílová skupina</b>	Město Příbram	
<b>Odhad rozpočtu projektu</b>	12.000.000 Kč	
<b>Předpokládaný termín realizace</b>	2017 - 2018	
<b>Předpokládané zdroje financování</b>	Rozpočet města	
<b>Přípravenost projektu k realizaci</b>	Trasa komunikace je vymezena platným Územním plánem města Příbram jako veřejně prospěšná stavba DI-27, v podrobnějším stupni je vymezena platným Regulačním plánem Příbram, Sázky - Barandov	
<b>Evaluační ukazatele/indikátory</b>	<b>Indikátor výstupů</b>	Délka vybudované silnice cca 490 metrů
	<b>Indikátor výsledků</b>	Zlepšení dopravní situace ve městě

<b>Vazba na opatření</b>		<b>B.1.1 Vytváření podmínek pro další rozvoj kvalitní a kapacitně vyhovující technické infrastruktury</b>
<b>Název projektu</b>		Zpracování generelu dopravy
<b>Popis projektu</b>		Předmětem projektu je komplexní vyhodnocení dopravní infrastruktury ve městě a návrhnutí vhodných řešení do budoucna
<b>Předpokládaný odpovědný subjekt</b>		Odbor investic a rozvoje města, Odbor správy majetku – oddělení silničního hospodářství
<b>Cílová skupina</b>		Město Příbram
<b>Odhad rozpočtu projektu</b>		1.000.000 Kč
<b>Předpokládaný termín realizace</b>		2017 - 2018
<b>Předpokládané zdroje financování</b>		Rozpočet města
<b>Připravenost projektu k realizaci</b>		Projekt nepřipraven
<b>Evaluační ukazatele/indikátory</b>	<b>Indikátor výstupů</b>	Generel dopravy
	<b>Indikátor výsledků</b>	Návrhy opatření ke zlepšení dopravy ve městě

<b>Vazba na opatření</b>		<b>B.1.2 Dobudování kanalizační sítě ve vybraných lokalitách</b>
<b>Název projektu</b>		Kanalizační síť v městské části Lazec a Kozičín
<b>Popis projektu</b>		Dobudování kanalizační sítě města v městských částech Lazec a Kozičín v souladu s kapacitními možnostmi ČOV.
<b>Předpokládaný odpovědný subjekt</b>		Odbor investic a rozvoje města
<b>Cílová skupina</b>		Město Příbram
<b>Odhad rozpočtu projektu</b>		Dle rozsahu
<b>Předpokládaný termín realizace</b>		2015 - 2016
<b>Předpokládané zdroje financování</b>		Státní fond životního prostředí, dotace z EU, rozpočet města
<b>Připravenost projektu k realizaci</b>		Projekt připraven k realizaci – zpracovaná projektová dokumentace
<b>Evaluační ukazatele/indikátory</b>	<b>Indikátor výstupů</b>	Délka vybudované kanalizační sítě
	<b>Indikátor výsledků</b>	Zlepšení sběru a shromáždění znečištěné vody a snížení znečišťování přírodního prostředí v městských částech

<b>Vazba na opatření</b>		<b>B.2.1 Zkvalitnění statické dopravy na území města</b>
<b>Název projektu</b>		Řešení dopravy v klidu
<b>Popis projektu</b>		Vybudování nových parkovacích kapacit, ve vazbě na sídelní celky a útvary, na území města. Projektu bude předcházet fáze stanovení potenciálních rezerv parkování pro sídelní celky a útvary na území města. S ohledem na limitní kapacity ploch v území se předpokládá spíše s výstavbou parkovacích domů, či rekonstrukcí stávajících objektů pro daný účel. Ve vytipovaných místech, k tomu vhodných, pak může také docházet k nárůstu zpevněných ploch pro účely parkování. Revitalizace komunikací a zpevněných ploch ve vazbě na požadavky dopravní obslužnosti a přístupu k objektům pro vozidla HZS a IZS v lokalitách sídelních celků a útvarů na území města.
<b>Předpokládaný odpovědný subjekt</b>		Odbor investic a rozvoje města
<b>Cílová skupina</b>		Město Příbram
<b>Odhad rozpočtu projektu</b>		Dle rozsahu
<b>Předpokládaný termín realizace</b>		2016 - 2020
<b>Předpokládané zdroje financování</b>		Dotace EU, rozpočet města
<b>Připravenost projektu k realizaci</b>		Projekt ve fázi přípravy
<b>Evaluační ukazatele/ indikátory</b>	<b>Indikátor výstupů</b>	Počet nových parkovacích míst
	<b>Indikátor výsledků</b>	Zvýšení počtu parkovacích míst ve městě, zkapacitnění průjezdnosti a přístupu k objektům (nástupní plochy) pro vozidla HZS a IZS



<b>Vazba na opatření</b>		<b>B.3.3 Šetrné, efektivně a ekologicky fungující odpadové hospodářství ve městě</b>
<b>Název projektu</b>		Infrastruktura odpadového hospodářství
<b>Popis projektu</b>		1. etapa: Opravení zpevněných ploch pod nádobami a vybudování případně rozšíření nových stanovišť nádob. Popelnice a kontejnery na komunální odpad a nádoby na separovaný sběr budou umístěny na vhodných plochách, občané k nim budou mít lepší přístup, nebudou zasahovat do vozovky, lepší manipulace při svozu a zlepšení estetického vzhledu města. 2. etapa: Nákup nových nádob na tříděný odpad (na papír vč. nápojových kartónů, plasty, sklo). 3. etapa: Nákup auta s lisovací nástavbou, nákup 300 nových košů
<b>Předpokládaný odpovědný subjekt</b>		Technické služby města Příbrami
<b>Cílová skupina</b>		Město Příbram
<b>Odhad rozpočtu aktivity</b>		1. etapa - 500 000 – 1 000 000 Kč 2. etapa - 10 000 000 Kč 3. etapa - 1 800 000 – 2 000 000 Kč
<b>Předpokládaný termín realizace</b>		2015 - 2016
<b>Předpokládané zdroje financování</b>		Dotace z EU, dotace kraje, rozpočet města
<b>Přípravenost projektu k realizaci</b>		Projekt ve fázi přípravy
<b>Evaluační ukazatele/indikátory</b>	<b>Indikátor výstupů</b>	Počet nově vybudovaných/upravených nádob na komunální odpad, počet nových nádob na tříděný odpad, auto s lisovací nástavbou, 300 košů
	<b>Indikátor výsledků</b>	Zlepšení procesu nakládání s odpadem a čistoty veřejných prostranství

## C Zdravotnictví, sociální oblast, bytový fond

### Priorita C1 Zajištění dostatečné a kvalitní nabídky služeb sociální péče a péče o lidské zdraví

- Opatření C 1.1 Posílení dostupnosti a úrovně současných poskytovaných sociálních a zdravotních služeb obyvatelstvu
- Opatření C 1.2 Posílení komunitního plánování
- Opatření C 1.3 Zvyšování informovanosti obyvatel o dostupných sociálních a zdravotních službách
- Opatření C 1.4 Podpora činnosti a spolupráce NNO a spolků působící v oblasti zdravotní a sociální péče

### Priorita C2: Podpora dostupného bydlení

- Opatření C 2.1 Optimalizace bytové politiky města
- Opatření C 2.2 Podpora sociálního bydlení, nízkonákladových bytů pro mladé rodiny a ohrožené skupiny obyvatel

<b>Vazba na opatření</b>		<b>C.1.1 Posílení dostupnosti a úrovně poskytovaných sociálních a zdravotních služeb obyvatelstvu</b>
<b>Název projektu</b>		Zřízení nové příspěvkové organizace „Centrum sociálních a zdravotních služeb“
<b>Popis projektu</b>		Zřízení jedné společné příspěvkové organizace města fúzí formou sloučení příspěvkové organizace Městské jesle a rehabilitační stacionář Příbram s příspěvkovou organizací Pečovatelská služba města Příbram za účelem poskytování sociálních služeb, zdravotních služeb a služeb péče v dětských skupinách.
<b>Předpokládaný odpovědný subjekt</b>		vedení města
<b>Cílová skupina</b>		Město Příbram
<b>Odhad rozpočtu projektu</b>		-
<b>Předpokládaný termín realizace</b>		2015
<b>Předpokládané zdroje financování</b>		-
<b>Připravenost projektu k realizaci</b>		Zřizovací listina organizace schválena Zastupitelstvem města.
<b>Evaluační ukazatele/ indikátory</b>	<b>Indikátor výstupů</b>	Nová příspěvková organizace
	<b>Indikátor výsledků</b>	Zkvalitnění a zefektivnění činností v oblasti poskytování sociálních služeb, zdravotních služeb a služeb péče v dětských skupinách.

<b>Vazba na opatření</b>		<b>C.1.1 Posílení dostupnosti a úrovně poskytovaných sociálních a zdravotních služeb obyvatelstvu</b>
<b>Název aktivity</b>		Zřízení záchytné stanice
<b>Popis aktivity</b>		Zřízení a provozování záchytné stanice za účelem umístění občanů pod vlivem návykových látek
<b>Předpokládaný odpovědný subjekt</b>		Odbor sociálních věcí a zdravotnictví
<b>Cílová skupina</b>		Město Příbram
<b>Odhad rozpočtu aktivity</b>		200 000 Kč
<b>Předpokládaný termín realizace</b>		2015
<b>Předpokládané zdroje financování</b>		Rozpočet města
<b>Připravenost aktivity k realizaci</b>		Aktivita v realizaci
<b>Evaluační ukazatele/ indikátory</b>	<b>Indikátor výstupů</b>	Zřízení záchytné stanice
	<b>Indikátor výsledků</b>	Rozšíření poskytovaných služeb ve městě

Vazba na opatření		C.1.2 Posílení komunitního plánování
Název projektu		Pokračování procesu komunitního plánování a jeho rozvoje
Popis projektu		Zajištění návaznosti na dosavadní činnost pracovních skupin zaměřených na specifické cílové skupiny, které budou provádět revizi KPSS a aktualizaci vč. spolupráce se Středočeským krajem při provádění pravidelných revizí a aktualizací KPSS dle aktuálně zjišťovaných potřeb.
Předpokládaný odpovědný subjekt		Odbor sociálních věcí a zdravotnictví
Cílová skupina		Město Příbram, poskytovatelé sociálních služeb
Odhad rozpočtu projektu		300 000 – 500 000 Kč
Předpokládaný termín realizace		2015 - 2016
Předpokládané zdroje financování		Dotace z EU, dotace kraje, rozpočet města
Připravenost aktivity k realizaci		Projekt nepřipraven – aktualizace stávajícího Komunitního plánu sociálních služeb
Evaluační ukazatele/ indikátory	Indikátor výstupů	Aktualizace Komunitního plánu sociálních služeb
	Indikátor výsledků	Zkvalitnění procesu komunitního plánování

Vazba na opatření		C.1.3 Zvyšování informovanosti obyvatel o dostupných sociálních a zdravotních službách
Název aktivity		Den zdraví a sociálních služeb
Popis aktivity		Akce věnována prohloubení informovanosti laické i odborné veřejnosti o poskytování sociálních, zdravotních služeb a souvisejících aktivitách vč. vydání informačních a propagačních materiálů.
Předpokládaný odpovědný subjekt		Odbor sociálních věcí a zdravotnictví
Cílová skupina		Město Příbram
Odhad rozpočtu aktivity		50 000 Kč/rok
Předpokládaný termín realizace		2015 - 2016
Předpokládané zdroje financování		Dotace EU, rozpočet města
Připravenost aktivity k realizaci		Aktivita nepřipravena – návaznost na stávající propagaci
Evaluační ukazatele/ indikátory	Indikátor výstupů	Konání akce, počet informačních a propagačních materiálů
	Indikátor výsledků	Zvýšení informovanosti veřejnosti v oblasti sociálních a zdravotních služeb

<b>Vazba na opatření</b>		<b>C.1.4 Podpora činnosti a spolupráce NNO a spolků působících v oblasti zdravotní a sociální péče</b>
<b>Název aktivity</b>		Kooperace města s Úřadem práce a NNO
<b>Popis aktivity</b>		Aktivní podpora činností nestátních neziskových organizací ze strany města – schůzky, asistenční podpora, vzdělávací a volnočasové aktivity, vytvoření sociálního fondu a grantového programu na podporu NNO.
<b>Předpokládaný odpovědný subjekt</b>		Odbor sociálních věcí a zdravotnictví, vedení města, poskytovatelé sociálních služeb
<b>Cílová skupina</b>		Město Příbram, Úřad práce, neziskové organizace
<b>Odhad rozpočtu aktivity</b>		- Kč
<b>Předpokládaný termín realizace</b>		2014 - 2016
<b>Předpokládané zdroje financování</b>		Rozpočet města
<b>Připravenost aktivity k realizaci</b>		Aktivita v realizaci – probíhají jednání/schůzky
<b>Evaluační ukazatele/ indikátory</b>	<b>Indikátor výstupů</b>	Počet podpořených organizací
	<b>Indikátor výsledků</b>	Zlepšení spolupráce mezi městem, ÚP a NNO

<b>Vazba na opatření</b>		<b>C 1.5 Podpora zaměstnávání a doprovodných služeb směřující k sociálnímu začleňování</b>
<b>Název projektu</b>		Podpora vzniku prostupného zaměstnávání a doprovodného programu k prevenci kriminality
<b>Popis projektu</b>		V souladu se Strategickým plánem sociálního začleňování stanovení podmínek a postupů, jakými město podpoří vznik programu prostupného zaměstnávání a sociální firmy, která umožní zaměstnávání dlouhodobě nezaměstnaným, nebo obtížně zaměstnatelným občanům města. Doprovodné služby směřující k sociálnímu začlenění a prevenci recidivy – motivační programy, mentoring a dluhové a pracovní poradenství
<b>Předpokládaný odpovědný subjekt</b>		Odbor sociálních věcí a zdravotnictví
<b>Cílová skupina</b>		Osoby sociálně vyloučené a osoby sociálním vyloučením ohrožené, osoby s trestní minulostí, dlouhodobě nezaměstnané a obtížně zaměstnatelné osoby
<b>Odhad rozpočtu projektu</b>		Bude upřesněno při zpracování fiše dle bližší specifikaci předmětu činnosti soc. firmy/prostupného zaměstnávání
<b>Předpokládaný termín realizace</b>		2016 - 2017
<b>Předpokládané zdroje financování</b>		Dotace EU, rozpočet města
<b>Připravenost projektu k realizaci</b>		Projekt nepřipraven
<b>Evaluační ukazatele/ indikátory</b>	<b>Indikátor výstupů</b>	Vytvoření programu zaměstnávání a sociální firmy
	<b>Indikátor výsledků</b>	Rozšíření zaměstnanosti u cílových skupin dlouhodobě nezaměstnaných, nebo obtížně zaměstnatelných občanů města

<b>Vazba na opatření</b>		<b>C.2.2 Podpora sociálního bydlení, nízkonákladových bytů pro mladé rodiny a ohrožené skupiny obyvatel</b>
<b>Název projektu</b>		Program dostupného bydlení na území města
<b>Popis projektu</b>		Vytvoření programu zaměřeného na dostupné bydlení na území města, jehož součástí bude aktualizace analýzy bytového fondu za účelem identifikace vhodných bytů pro startovací bydlení pro občany města.
<b>Předpokládaný odpovědný subjekt</b>		Odbor sociálních věcí a zdravotnictví
<b>Cílová skupina</b>		Občané města Příbram
<b>Odhad rozpočtu projektu</b>		200 000 Kč
<b>Předpokládaný termín realizace</b>		2015 – 2016
<b>Předpokládané zdroje financování</b>		Dotace z EU, rozpočet města
<b>Připravenost aktivity k realizaci</b>		Zahájena příprava
<b>Evaluační ukazatele/indikátory</b>	<b>Indikátor výstupů</b>	Vytvoření programu dostupného bydlení
	<b>Indikátor výsledků</b>	Zlepšení přístupu občanů města k bydlení

<b>Vazba na opatření</b>		<b>C.2.2 Podpora sociálního bydlení, nízkonákladových bytů pro mladé rodiny a ohrožené skupiny obyvatel</b>
<b>Název projektu</b>		Realizace komunitního domu seniorů
<b>Popis projektu</b>		Výstavba komunitního domu seniorů s cca 20 malometrážními byty s cílem pronájmu pro seniory (věk nad 65 let). Součástí bytového domu by měl být společný prostor pro komunitní činnost.
<b>Předpokládaný odpovědný subjekt</b>		Odbor investic a rozvoje města
<b>Cílová skupina</b>		Obyvatelé v seniorském věku
<b>Odhad rozpočtu projektu</b>		15 000 000 – 25 000 000 Kč
<b>Předpokládaný termín realizace</b>		2015 – 2016
<b>Předpokládané zdroje financování</b>		Dotace z MMR, rozpočet města
<b>Připravenost aktivity k realizaci</b>		Projekt ve fázi zpracování projektové dokumentace
<b>Evaluační ukazatele/indikátory</b>	<b>Indikátor výstupů</b>	Počet nových bytových jednotek
	<b>Indikátor výsledků</b>	Větší nabídka ekonomicky dostupného bydlení

**D Školství, kultura, volnočasové aktivity**

**Priorita D1 Rozvoj školství a vzdělávání**

- Opatření D 1.1 Podpora školství a školských zařízení  
 Opatření D 1.2 Zvýšení provázanosti poptávky trhu práce s nabídkou vzdělávání a rekvalifikací

**Priorita D2: Podpora volnočasových aktivit, sportu a infrastruktury cestovního ruchu**

- Opatření D 2.1 Rozvoj infrastruktury pro volnočasové a sportovní aktivity obyvatel města  
 Opatření D 2.2 Podpora neziskových organizací a spolků  
 Opatření D 2.3 Rozvoj infrastruktury cestovního ruchu

Vazba na opatření		D1.1 Podpora školství a školských zařízení
<b>Název projektu</b>		Erasmus a Strategická partnerství - zvyky a tradice v Evropě jako vzdělávací koncept pro MŠ a ZŠ
<b>Popis projektu</b>		Projekt je zaměřen na podporu partnerství mezi městy Příbram a Hoorn prostřednictvím realizace konkrétních aktivit škol zřizovaných oběma městy. Vzájemné seznámení se se zvyky a tradicemi všech ročních období na české a holandské straně. Podpora vzdělávací a kulturní různorodosti na národní a mezinárodní úrovni v kontextu Evropské spolupráce a zakomponování těchto témat do předškolního a základního vzdělávání. Cílem je také inovace a doplnění školních vzdělávacích programů (ŠVP) zúčastněných škol o jednotlivé aktivity, vzájemné sdílení zkušeností a realizace výměny pracovníků (tzv. Mobility). V rámci projektu bude vytvořena metodická příručka a programy dalšího vzdělávání. Projekt navazuje na předchozí úspěšný projekt města v oblasti dalšího vzdělávání pedagogických pracovníků (zejména na realizaci kurzů anglického jazyka pro cca 120 učitelů příbramských škol a týdenní odbornou stáž 60 učitelů v Hoornu).
<b>Předpokládaný odpovědný subjekt</b>		Odbor školství, kultury a sportu, partnerské školy
<b>Cílová skupina</b>		Mateřské a Základní školy
<b>Odhad rozpočtu projektu</b>		Aktivita „Mobility“: 23 000 euro/rok Administrace projektu: 2 250 euro/měsíc
<b>Předpokládaný termín realizace</b>		2014 - 2016
<b>Předpokládané zdroje financování</b>		Dotace EU, rozpočet města
<b>Připravenost projektu k realizaci</b>		Projekt ve fázi přípravy - podání žádosti o grant
<b>Evaluační ukazatele/indikátory</b>	<b>Indikátor výstupů</b>	Tisk metodické příručky
	<b>Indikátor výsledků</b>	Aplikace do Školního vzdělávacího programu

<b>Vazba na opatření</b>		<b>D1.2 Zvýšení provázanosti poptávky trhu práce s nabídkou vzdělávání a rekvalifikací</b>
<b>Název aktivity</b>		Exkurze do podniků
<b>Popis aktivity</b>		Zprostředkování komunikace mezi zaměstnavateli a školami a realizování exkurzí žáků 8. a 9. tříd ZŠ do místních podniků za účelem zvýšení zájmu žáků o studium vybraných oborů. Doplněné informováním rodičů dětí o exkurzích a jiných akcích realizovaných úřadem práce v této oblasti.
<b>Předpokládaný odpovědný subjekt</b>		Odbor školství, kultury a sportu, zapojené podniky, Okresní hospodářská komora, Úřad práce
<b>Cílová skupina</b>		Zaměstnavatelé, školy, žáci a rodiče žáků
<b>Odhad rozpočtu aktivity</b>		100 000 Kč/rok
<b>Předpokládaný termín realizace</b>		2015 – 2016
<b>Předpokládané zdroje financování</b>		Dotace z EU, zúčastněné subjekty
<b>Připravenost aktivity k realizaci</b>		Projekt připraven k realizaci – zpracovaná studie
<b>Evaluační ukazatele/ indikátory</b>	<b>Indikátor výstupů</b>	Počet realizovaných exkurzí
	<b>Indikátor výsledků</b>	Zvýšení informovanosti dětí a jejich rodičů o nabídce studia na střední škole s následným uplatněním na trhu práce

<b>Vazba na opatření</b>		<b>D2.1 Rozvoj volnočasových a sportovních aktivit obyvatel města včetně infrastruktury</b>
<b>Název projektu</b>		Rekonstrukce zimního stadionu
<b>Popis projektu</b>		1. etapa: Rekonstrukce technického zázemí zimního stadionu - výměna chladicích trubek na ledových plochách 2. etapa: Rekonstrukce šaten, sprch, rehabilitace, WC pro veřejnost, výměna osvětlení, nové opláštění budovy pro snížení tepelných ztrát, nové plastové mantinely, úprava betonového povrchu na ploše za účelem dalšího využití pro jiné sporty v době odstavky ledové plochy v letních měsících
<b>Předpokládaný odpovědný subjekt</b>		Odbor investic a rozvoje města, Sportovní zařízení města Příbram
<b>Cílová skupina</b>		Město Příbram, uživatelé a návštěvníci zimního stadionu
<b>Odhad rozpočtu projektu</b>		Dle rozsahu
<b>Předpokládaný termín realizace</b>		1. etapa: 2015 – 2016 2. etapa: 2015 - 2020
<b>Předpokládané zdroje financování</b>		Dotace z EU, rozpočet města
<b>Připravenost projektu k realizaci</b>		Projekt připraven k realizaci – zpracovaná projektová dokumentace k 1. etapě
<b>Evaluační ukazatele/ indikátory</b>	<b>Indikátor výstupů</b>	Zrekonstruovaný zimní stadion
	<b>Indikátor výsledků</b>	Zkvalitnění zázemí pro návštěvníky i uživatelé zimního stadionu

Vazba na opatření		D2.3 Rozvoj infrastruktury cestovního ruchu
Název projektu		Nové turistické stezky a cyklotrasy v Brdech a okolí
Popis projektu		Rozšíření sítě značených turistických cest a cyklotras v oblasti Brd
Předpokládaný odpovědný subjekt		Odbor kancelář města
Cílová skupina		Obyvatelé, turisté a návštěvníci města
Odhad rozpočtu projektu		100.000 – 120.000 Kč
Předpokládaný termín realizace		2016 - 2017
Předpokládané zdroje financování		Rozpočet města, Správa CHKO
Připravenost projektu k realizaci		Projekt nepřipraven
Evaluační ukazatele/ indikátory	Indikátor výstupů	Nové značené turistické cesty a cyklotrasy
	Indikátor výsledků	Zvýšení návštěvnosti, zlepšení nabídky volnočasových aktivit

Vazba na opatření		D2.3 Rozvoj infrastruktury cestovního ruchu
Název projektu		Naučná stezka Třemošná
Popis projektu		Vyznačení naučné stezky z Kozičina k vodní nádrži Pílská, na Ohrádku, Třemošnou, Kazatelnu, Malý kámen do Orlova, vybavení informačními tabulemi, odpočívadly, upravení výhledových míst, osazení odpadkovými koši
Předpokládaný odpovědný subjekt		Odbor kancelář města ve spolupráci s CHKO
Cílová skupina		Obyvatelé, turisté a návštěvníci města
Odhad rozpočtu projektu		300.000 Kč
Předpokládaný termín realizace		2016 - 2017
Předpokládané zdroje financování		Dotace kraje, MŽP (SFŽP), rozpočet města, Klub českých turistů
Připravenost projektu k realizaci		Projekt částečně připraven
Evaluační ukazatele/ indikátory	Indikátor výstupů	Nová atraktivní naučná stezka
	Indikátor výsledků	Zvýšení návštěvnosti místa, zlepšení informovanosti



Vazba na opatření		D3.2 Zkvalitnění péče a ochrana potenciálu historického dědictví města
Název projektu		Svatohorské schody
Popis projektu		1. etapa – rekonstrukce a akutní řešení havarijního stavu schodiště 2. etapa – kompletní rekonstrukce schodiště
Předpokládaný odpovědný subjekt		Římskokatolická farnost u kostela Nanebevzetí Panny Marie – Svatá Hora
Cílová skupina		Město Příbram
Odhad rozpočtu projektu		1. etapa: 400 000 Kč 2. etapa: 15 000 000 Kč
Předpokládaný termín realizace		1. etapa: 2015 - 2016 2. etapa: 2017 - 2020
Předpokládané zdroje financování		Dotace z EU, rozpočet města
Připravenost projektu k realizaci		Projekt připraven k realizaci – zpracovaná projektová dokumentace
Evaluační ukazatele/ indikátory	Indikátor výstupů	Rekonstruované schodiště
	Indikátor výsledků	Zvýšení bezpečnosti návštěvníků

Vazba na opatření		D4.1 Podpora prevence kriminality
Název projektu		Obnova kamerového systému
Popis projektu		Výměna již zastaralých bezpečnostních kamer ve městě – každoročně výměna 3 nových kamer. Rozšíření kamerového systému. Nový pult pro dohled MKDS.
Předpokládaný odpovědný subjekt		Městská policie
Cílová skupina		Město Příbram
Odhad rozpočtu projektu		1. etapa – 500 000 Kč 2. etapa – 500 000 Kč 3. etapa – 500 000 Kč
Předpokládaný termín realizace		2015 - 2017
Předpokládané zdroje financování		Dotace z EU, rozpočet města
Připravenost projektu k realizaci		Projekt ve fázi přípravy – zpracovaná cenová kalkulace
Evaluační ukazatele/ indikátory	Indikátor výstupů	Počet nových bezpečnostních kamer
	Indikátor výsledků	Zlepšení monitoringu kriminality

## E Ekonomika města a rozvoj podnikání

### Priorita E1 Vytváření příznivých podmínek pro rozvoj podnikání

- Opatření E 1.1 Posílení spolupráce mezi podnikatelským sektorem, městem, odbornými organizacemi a obcemi regionu
- Opatření E 1.2 Aktivní přístup k pobídkám investorů a podpora podnikatelské aktivity obyvatel města
- Opatření E 1.3 Podpora vhodného využití stávajících objektů a ploch pro podnikatelské činnosti
- Opatření E 1.4 Propagace města v oblasti podnikání
- Opatření E 1.5 Stabilizace pracovní síly a podpora rozvoje pracovních příležitostí

### Priorita E2 Rozvoj podnikání v oblasti cestovního ruchu

- Opatření E 1.1 Vytvoření vhodné nabídky cestovního ruchu a spolupráce v rámci regionu
- Opatření E 1.2 Podpora a propagace podnikatelských příležitostí v oblasti cestovního ruchu
- Opatření E 1.3 Podpora meziobecní spolupráce

Vazba na opatření		E1.2 Aktivní přístup k podmínkám investorů a podpora podnikatelské aktivity obyvatel města
<b>Název projektu</b>		Pravidla pro podporu a rozvoj podnikání ve městě
<b>Popis projektu</b>		Radou města vydaná pravidla, podle nichž se město zavazuje ke konkrétní podpoře vybraných podnikatelských aktivit formou pobídek, vytvoření materiálních podmínek, zjednodušené administrativy, bonifikací, způsobu zadávání veřejných zakázek, prodejů a pronájmů majetku města; podmínky poskytování záruk a garancí při pronájmech objektů a pozemků města k vybraným podnikatelským záměrům; stanovení prioritních oborů podnikání atd.
<b>Odpovědný subjekt/osoba</b>		Rada města
<b>Cílová skupina</b>		Podnikatelská sféra
<b>Odhad rozpočtu aktivity</b>		---
<b>Předpokládaný termín realizace</b>		2015
<b>Předpokládané zdroje financování</b>		Rozpočet města
<b>Připravenost projektu k realizaci</b>		nepřipraveno
<b>Evaluační ukazatele/indikátory</b>	<b>Indikátor výstupů</b>	Pravidla o podpoře podnikání v Příbrami
	<b>Indikátor výsledků</b>	Transparentní a jasná pravidla, podle nichž bude zřejmé, které obory podnikání město podpoří, za jakých podmínek a jakým způsobem; nezpochybnitelné metody zadávání a vyhodnocování veřejných zakázek.

Vazba na opatření		E1.2 Aktivní přístup k pobídkám investorů a podpora podnikatelské aktivity obyvatel města
Název projektu		Zpracování marketingové strategie města
Popis projektu		Realizace průzkumu potřeb místních podnikatelů, vytvoření strategie pro příchod nových investorů. Následně zpracování marketingové strategie města.
Předpokládaný odpovědný subjekt		Odbor investic a rozvoje města, Obecní živnostenský úřad, Okresní hospodářská komora
Cílová skupina		Podnikatelé
Odhad rozpočtu projektu		250 000 Kč
Předpokládaný termín realizace		2015 - 2016
Předpokládané zdroje financování		Dotace z EU, rozpočet města
Připravenost projektu k realizaci		Projekt nepřipraven
Evaluační ukazatele/ indikátory	Indikátor výstupů	Marketingová strategie města
	Indikátor výsledků	Zlepšení podnikatelského prostředí pro stávající i potenciální podnikatele

Vazba na opatření		E1.3 Podpora vhodného využití stávajících objektů a ploch pro podnikatelské činnosti
Název projektu		Rozvojové plochy a lokality pro podnikání
Popis projektu		Vytipování rozvojových ploch vhodných pro podnikání o výměře min. 5 ha (přednostně využít pozemky města a přiřčenit k nim i pozemky ve vlastnictví jiných subjektů). S těmito subjekty zahájit jednání ohledně podmínek možného výkupu městem pro zajištění atraktivní nabídky ucelené plochy potenciálním investorům.
Odpovědný subjekt/osoba		Odbor investic a rozvoje města Odbor správy majetku (výkupy)
Cílová skupina		Podnikatelská sféra
Odhad rozpočtu aktivity		Vytipování – 0 (v režii města) Výkupy – bude upřesněno podle lokalit a podmínek
Předpokládaný termín realizace		2015-2020
Předpokládané zdroje financování		Rozpočet města
Připravenost projektu k realizaci		částečně
Evaluační ukazatele/ indikátory	Indikátor výstupů	Mapa rozvojových ploch a lokalit
	Indikátor výsledků	Orientace podnikatelských aktivit do preferovaných lokalit

Vazba na opatření		E1.3 Podpora vhodného využití stávajících objektů a ploch pro podnikatelské činnosti
Název projektu		Katalog pozemků a prostor pro podnikání
Popis projektu		Vytvoření katalogu vhodných pozemků a prostor vhodných pro podnikatelské účely za účelem přilákání podnikatelů do města, aktivní propagaci města a regionu na veletrzích, apod.
Předpokládaný odpovědný subjekt		Stavební úřad a územní plánování
Cílová skupina		Podnikatelé
Odhad rozpočtu projektu		200 000 Kč
Předpokládaný termín realizace		2014 - 2016
Předpokládané zdroje financování		Dotace kraje, rozpočet města
Připravenost projektu k realizaci		Projekt v realizaci
Evaluační ukazatele/ indikátory	Indikátor výstupů	Katalog pozemků
	Indikátor výsledků	Zvýšení informovanosti potenciálních podnikatelů o nabídce vhodných pozemků ve městě.

Vazba na opatření		E1.5 Stabilizace pracovní síly a podpora rozvoje pracovních příležitostí
Název aktivity		Workshopy se zaměstnavateli
Popis aktivity		Uspořádání workshopů za účasti místních podnikatelů a škol s cílem nalezení vhodného způsobu provázání studijních oborů na potřeby místních zaměstnavatelů
Předpokládaný odpovědný subjekt		Odbor školství, kultury a sportu, Okresní hospodářská komora
Cílová skupina		Podnikatelé, školy
Odhad rozpočtu aktivity		10 000 – 20 000 Kč/workshop
Předpokládaný termín realizace		2015 - 2016
Předpokládané zdroje financování		Dotace kraje, rozpočet města, finanční spoluúčast podnikatelů a škol
Připravenost aktivity k realizaci		Aktivita nepřipravena
Evaluační ukazatele/ indikátory	Indikátor výstupů	Počet workshopů
	Indikátor výsledků	Rozvoj spolupráce podnikatelských subjektů a školských zařízení

Vazba na opatření		E2.2 Podpora a propagace podnikatelských příležitostí v oblasti cestovního ruchu
Název aktivity		Zlepšení systému propagace ubytovacích, stravovacích a ostatních služeb podnikatelů města
Popis aktivity		Rozšíření společného portálu na webu města a aktivní propagace stávajících služeb na veletrzích v kraji, v ČR a v zahraničí.
Předpokládaný odpovědný subjekt		Odbor školství, kultury a sportu, Odbor kancelář města
Cílová skupina		Podnikatelé, subjekty působící v cestovním ruchu
Odhad rozpočtu aktivity		- Kč
Předpokládaný termín realizace		2015 - 2016
Předpokládané zdroje financování		Rozpočet města, finanční spoluúčast místních aktérů CR
Připravenost aktivity k realizaci		Aktivita ve fázi přípravy – existence portálu na webu města
Evaluační ukazatele/ indikátory	Indikátor výstupů	Portál nabídky cestovního ruchu, počet účastí na veletrzích
	Indikátor výsledků	Zvýšení návštěvnosti města

Vazba na opatření		E2.3 Podpora meziobecní spolupráce
Název aktivity		Spolupráce a společná propagace atraktivit cestovního ruchu v rámci více obcí v regionu
Popis aktivity		Předmětem je spolupráce města Příbram a okolních obcí za účelem přilákání vyššího počtu návštěvníků do turisticky atraktivní lokality prostřednictvím společných setkávání a workshopů. Zároveň budou na webových stránkách všech zainteresovaných obcí umístěny zpětné odkazy na weby okolních obcí s cílem vzájemné spolupráce širšího regionu při podpoře rozvoje cestovního ruchu.
Předpokládaný odpovědný subjekt		Odbor školství, kultury a sportu, Odbor kancelář města, Místní akční skupiny, sdružení obcí, Okresní hospodářská komora
Cílová skupina		Města a obce v regionu, turisté
Odhad rozpočtu aktivity		250 000 Kč/rok
Předpokládaný termín realizace		2014 - 2016
Předpokládané zdroje financování		Dotace, rozpočet města, členské obce
Připravenost aktivity k realizaci		Projekt v realizaci
Evaluační ukazatele/ indikátory	Indikátor výstupů	Počet pracovních workshopů, webové odkazy na partnerské obce
	Indikátor výsledků	Zvýšení návštěvnosti regionu

## 15. Zásobník projektů

Jedná se o seznam všech projektových záměrů a aktivit, které byly navrženy pracovními skupinami k naplňování jeho cílů Strategického plánu rozvoje města Příbram na období let 2014 – 2020. V Zásobníku projektů jsou obsaženy projekty/aktivity, které nebyly vybrány do Akčního plánu a nebudou realizovány v letech 2014 až 2016, v případě změny podmínek (např. zisku dotace) nebo v případě aktualizace Akčního plánu, je možné tyto projekty do něj přearodit.

### A Řízení a správa města – organizace, komunikace a prostorové plánování

Vazba na opatření		A.1.1 Zefektivnění a zvýšení kvality činností úřadu využitím moderních technologií a postupů
Název aktivity		Modernizace hardwarového a softwarového zabezpečení MěÚ Příbram
Popis aktivity		Zabezpečení pravidelných investic do hardwarového a softwarového vybavení úřadu za účelem zvyšování úrovně a kvality činností zaměstnanců.
Předpokládaný odpovědný subjekt		Odbor informačních technologií
Cílová skupina		Zaměstnanci MěÚ
Odhad rozpočtu aktivity		1 000 000 Kč/rok
Předpokládaný termín realizace		2015 - 2020
Předpokládané zdroje financování		Dotace z EU, rozpočet města
Připravenost aktivity k realizaci		Průběžná realizace
Evaluační ukazatele/ indikátory	Indikátor výstupů	Počet investic na hardwarové a softwarové vybavení
	Indikátor výsledků	Zefektivnění činností zaměstnanců MěÚ

Vazba na opatření		A.1.2 Zavedení projektového a procesního řízení
Název projektu		Implementace principů procesního řízení do praxe úřadu
Popis projektu		Bude provedena analýza systému procesního řízení vybraných agend a činností MěÚ a návrh optimalizace stavu procesu za účelem zefektivnění jejich výkonu.
Předpokládaný odpovědný subjekt		Tajemník, Odbor vnitřních věcí
Cílová skupina		Zaměstnanci MěÚ
Odhad rozpočtu projektu		1 000 000 Kč
Předpokládaný termín realizace		2015 - 2020
Předpokládané zdroje financování		Dotace z EU, rozpočet města
Připravenost projektu k realizaci		Projekt nepřipraven
Evaluační ukazatele/ indikátory	Indikátor výstupů	Zavedení procesního řízení na MěÚ
	Indikátor výsledků	Zefektivnění činností a fungování MěÚ

Vazba na opatření		A.1.3 Provázání strategického, územního a komunitního plánování
Název projektu		Úprava Územního plánu města Příbram
Popis projektu		Aktualizace a úprava Územního plánu města Příbram podle § 188 odst. 1 stavebního zákona.
Předpokládaný odpovědný subjekt		Odbor stavební úřad a územní plánování
Cílová skupina		Město Příbram
Odhad rozpočtu projektu		500 000 Kč
Předpokládaný termín realizace		2015 - 2020
Předpokládané zdroje financování		Rozpočet města, dotační programy kraje, dotace z EU
Připravenost projektu k realizaci		Projekt nepřipraven – návaznost na stávající ÚP
Evaluační ukazatele/ indikátory	Indikátor výstupů	Aktualizovaný Územní plán města Příbram
	Indikátor výsledků	Nastavení prostorového a funkčního uspořádání území a možnosti jeho využití

Vazba na opatření		A.1.4 Zefektivnění hospodaření s městským majetkem
Název projektu		Pasportizace nemovitého majetku města
Popis projektu		Zavedení elektronické formy pasportizace nemovitého majetku jako rozšíření stávajícího systému (ENO). Součástí bude identifikace objektů ve městě vhodných pro další využití a zhodnocení jejich stavu.
Předpokládaný odpovědný subjekt		Tajemník, Městská realitní kancelář, Odbor správy majetku, Odbor informačních technologií
Cílová skupina		Město Příbram
Odhad rozpočtu projektu		1 000 000 - 2 000 000 Kč
Předpokládaný termín realizace		2015 - 2020
Předpokládané zdroje financování		Dotace z EU, rozpočet města
Připravenost projektu k realizaci		Projekt nepřipraven - návaznost na existující systém ENO
Evaluační ukazatele/ indikátory	Indikátor výstupů	Pasport nemovitého majetku města
	Indikátor výsledků	Identifikace objektů vhodných pro další využití

<b>Vazba na opatření</b>		<b>A.2.2 Posílení spolupráce a komunikace s místními občany, podnikateli a návštěvníky</b>
<b>Název aktivity</b>		Vytvoření profilu MěÚ/města Příbram na sociálních sítích
<b>Popis aktivity</b>		Rozšíření webových stránek města o prezentaci města pomocí sociálních sítí s cílem zvýšení informovanosti veřejnosti, zveřejňování aktualit, důležitých informací, kalendáře kulturních akcí, apod.
<b>Předpokládaný odpovědný subjekt</b>		Tiskový mluvčí
<b>Cílová skupina</b>		Město Příbram
<b>Odhad rozpočtu aktivity</b>		10 000 Kč
<b>Předpokládaný termín realizace</b>		2015 - 2020
<b>Předpokládané zdroje financování</b>		Rozpočet města
<b>Připravenost aktivity k realizaci</b>		Projekt nepřipraven
<b>Evaluační ukazatele/ indikátory</b>	<b>Indikátor výstupů</b>	Profil města Příbram na sociální síti
	<b>Indikátor výsledků</b>	Zlepšení komunikace mezi MěÚ a veřejností

## B Technická infrastruktura, doprava a životní prostředí

<b>Vazba na opatření</b>		<b>B.1.1 Vytváření podmínek pro další rozvoj kvalitní a kapacitně vyhovující technické infrastruktury</b>
<b>Název aktivity</b>		Šetrné vytápění k životnímu prostředí
<b>Popis aktivity</b>		Podpora soukromých projektů, které se budou zabývat využitím ekologicky šetrných způsobů vytápění. V rámci této aktivity dojde k rozšíření povědomí o možnostech využití dotačních programů včetně zajištění poradenství, konzultací a asistencí obyvatelům ze strany města.
<b>Předpokládaný odpovědný subjekt</b>		Odbor životního prostředí
<b>Cílová skupina</b>		Město Příbram, soukromé subjekty
<b>Odhad rozpočtu aktivity</b>		100 000 Kč
<b>Předpokládaný termín realizace</b>		2015 - 2020
<b>Předpokládané zdroje financování</b>		Státní fond životního prostředí, dotace kraje
<b>Připravenost aktivity k realizaci*</b>		Projekt nepřipraven
<b>Evaluační ukazatele/ indikátory</b>	<b>Indikátor výstupů</b>	Počet zapojených subjektů/počet poradenství poskytnutých občanům
	<b>Indikátor výsledků</b>	Zvýšení počtu domácností s ekologicky šetrným



		způsobem vytápění, zlepšení ovzduší
<b>Vazba na opatření</b>	<b>B.1.1 Vytváření podmínek pro další rozvoj kvalitní a kapacitně vyhovující technické infrastruktury</b>	
<b>Název projektu</b>	Úprava hřbitova	
<b>Popis projektu</b>	Oprava hřbitovních zdí po celé délce hřbitova (Starý hřbitov). Renovace jezírka v dolní části Sadu vzpomínek, apod.	
<b>Předpokládaný odpovědný subjekt</b>	Technické služby města Příbrami	
<b>Cílová skupina</b>	Město Příbram	
<b>Odhad rozpočtu projektu</b>	800 000 Kč	
<b>Předpokládaný termín realizace</b>	2015 - 2020	
<b>Předpokládané zdroje financování</b>	Dotace kraje	
<b>Připravenost projektu k realizaci</b>	Projekt nepřipraven	
<b>Evaluační ukazatele/ indikátory</b>	<b>Indikátor výstupů</b>	Délka opravených zdí (v m); revitalizované jezírko
	<b>Indikátor výsledků</b>	Zlepšení technického stavu hřbitovních zdí a estetického vzhledu Sadu vzpomínek

<b>Vazba na opatření</b>	<b>B.1.1 Vytváření podmínek pro další rozvoj kvalitní a kapacitně vyhovující technické infrastruktury</b>	
<b>Název projektu</b>	Rekonstrukce veřejného osvětlení	
<b>Popis projektu</b>	1. etapa: Provedení pasportizace veřejného osvětlení. 2. etapa: Kompletní výměna 8 rozvaděčů včetně doplnění o systém dálkového ovládání a regulace. 3. etapa: Doplnění systému dálkového ovládání do 10 rozvaděčů.	
<b>Předpokládaný odpovědný subjekt</b>	Technické služby města Příbrami	
<b>Cílová skupina</b>	Město Příbram	
<b>Odhad rozpočtu projektu</b>	1. etapa - 300 000 – 400 000 Kč 2. etapa - 700 000 – 850 000 Kč 3. etapa - 400 000 Kč	
<b>Předpokládaný termín realizace</b>	2015 - 2020	
<b>Předpokládané zdroje financování</b>	Dotace z EU, dotace kraje, rozpočet města	
<b>Připravenost projektu k realizaci</b>	Projekt nepřipraven	
<b>Evaluační ukazatele/ indikátory</b>	<b>Indikátor výstupů</b>	Pasport veřejného osvětlení, výměna 8 rozvaděčů, 10 nových rozvaděčů s dálkovým ovládáním
	<b>Indikátor výsledků</b>	Zkvalitnění systému veřejného osvětlení

<b>Vazba na opatření</b>		<b>B.1.1 Vytváření podmínek pro další rozvoj kvalitní a kapacitně vyhovující technické infrastruktury</b>
<b>Název projektu</b>		Rekonstrukce cyklotrasy Žežice – Památník Vojna
<b>Popis projektu</b>		Oprava povrchu stávající cyklotrasy spočívající v odstranění bodových závad, zpevnění povrchu a případné zajištění odtokových poměrů pro zamezení narušování zpevněných vrstev.
<b>Předpokládaný odpovědný subjekt</b>		Odbor investic a rozvoje města
<b>Cílová skupina</b>		Město Příbram, návštěvníci města
<b>Odhad rozpočtu projektu</b>		2 000 000 Kč
<b>Předpokládaný termín realizace</b>		2015 - 2020
<b>Předpokládané zdroje financování</b>		Dotace z EU, rozpočet města
<b>Připravenost projektu k realizaci</b>		Projekt nepřipraven
<b>Evaluační ukazatele/ indikátory</b>	<b>Indikátor výstupů</b>	Počet rekonstruovaných kilometrů
	<b>Indikátor výsledků</b>	Zlepšení infrastruktury

<b>Vazba na opatření</b>		<b>B.1.1 Vytváření podmínek pro další rozvoj kvalitní a kapacitně vyhovující technické infrastruktury</b>
<b>Název projektu</b>		Vybudování chodníku u hřiště Amasoma
<b>Popis projektu</b>		Předmětem projektu je vybudování chodníku podél komunikace III/1912 u hřiště Amasoma směrem na Brod za účelem zvýšení bezpečnosti chodců a cyklistů v této části města.
<b>Předpokládaný odpovědný subjekt</b>		Odbor investic a rozvoje města
<b>Cílová skupina</b>		Město Příbram
<b>Odhad rozpočtu projektu</b>		1 000 000 Kč
<b>Předpokládaný termín realizace</b>		2015 - 2020
<b>Předpokládané zdroje financování</b>		Dotace z EU, rozpočet města
<b>Připravenost projektu k realizaci</b>		Projekt nepřipraven
<b>Evaluační ukazatele/ indikátory</b>	<b>Indikátor výstupů</b>	m <sup>2</sup> vybudovaného chodníku
	<b>Indikátor výsledků</b>	Zlepšení prostředí ve městě

<b>Vazba na opatření</b>		<b>B.1.1 Vytváření podmínek pro další rozvoj kvalitní a kapacitně vyhovující technické infrastruktury</b>
<b>Název projektu</b>		Cyklostezka Lesopark Litavka – Kozičín - Brdy
<b>Popis projektu</b>		Vybudování cyklostezky z lesoparku Litavka kolem Kozičina do Brd
<b>Předpokládaný odpovědný subjekt</b>		Odbor investic a rozvoje města
<b>Cílová skupina</b>		Město Příbram
<b>Odhad rozpočtu projektu</b>		7.000.000 Kč
<b>Předpokládaný termín realizace</b>		2017 - 2018
<b>Předpokládané zdroje financování</b>		Dotace EU, rozpočet města
<b>Připravenost projektu k realizaci</b>		Projekt nepřipraven
<b>Evaluační ukazatele/ indikátory</b>	<b>Indikátor výstupů</b>	Vybudovaná cyklostezka
	<b>Indikátor výsledků</b>	Zvýšená návštěvnost Brd, zkvalitnění infrastruktury CR

<b>Vazba na opatření</b>		<b>B.1.1 Vytváření podmínek pro další rozvoj kvalitní a kapacitně vyhovující technické infrastruktury</b>
<b>Název projektu</b>		Cyklotrasa Březové Hory – Drmlovo pole – Orlov – U Slaniny
<b>Popis projektu</b>		Vybudování cyklotrasy z prostoru Hornického muzea přes Drmlovo pole a Orlov k hájovně U Slaniny
<b>Předpokládaný odpovědný subjekt</b>		Odbor investic a rozvoje města
<b>Cílová skupina</b>		Obyvatelé, turisté a návštěvníci města
<b>Odhad rozpočtu projektu</b>		1.000.000 Kč
<b>Předpokládaný termín realizace</b>		2017 - 2018
<b>Předpokládané zdroje financování</b>		Dotace EU, rozpočet města
<b>Připravenost projektu k realizaci</b>		Projekt nepřipraven
<b>Evaluační ukazatele/ indikátory</b>	<b>Indikátor výstupů</b>	Vybudovaná cyklotrasa
	<b>Indikátor výsledků</b>	Zvýšená návštěvnost Brd, zkvalitnění infrastruktury CR

Vazba na opatření		B.2.1 Zkvalitnění statické dopravy na území města
Název projektu		Úprava ploch v okolí Oblastní nemocnice Příbram, a.s.
Popis projektu		Celkové řešení prostoru v okolí Oblastní nemocnice Příbram, včetně rozšíření parkovacích ploch dostupných nejen pro návštěvníky nemocnice.
Předpokládaný odpovědný subjekt		Odbor investic a rozvoje města
Cílová skupina		Město Příbram, návštěvníci nemocnice/pacienti
Odhad rozpočtu projektu		Dle rozsahu
Předpokládaný termín realizace		2015 - 2020
Předpokládané zdroje financování		Dotace z EU, rozpočet města
Připravenost projektu k realizaci		Projekt nepřipraven
Evaluační ukazatele/ indikátory	Indikátor výstupů	Počet nových parkovacích míst
	Indikátor výsledků	Zkvalitnění prostředí v okolí nemocnice

Vazba na opatření		B.2.2 Optimalizace silniční dopravy
Název projektu		Obnovení vodotečí
Popis projektu		Obnovení vodotečí na komunikacích k obcím Kozičín, Lazec, Orlov, Jesenice, Zavržice
Předpokládaný odpovědný subjekt		Technické služby města Příbrami
Cílová skupina		Město Příbram
Odhad rozpočtu projektu		750 000 Kč
Předpokládaný termín realizace		2015 - 2020
Předpokládané zdroje financování		Dotace z EU, dotace kraje
Připravenost projektu k realizaci		Projekt nepřipraven
Evaluační ukazatele/ indikátory	Indikátor výstupů	Počet a délka obnovených vodotečí
	Indikátor výsledků	Zvýšení ochrany silnic

Vazba na opatření		B.2.2 Optimalizace silniční dopravy
Název projektu		Dopravní značení
Popis projektu		Provedení pasportizace a následná optimalizace dopravního značení, doplnění dopravních značek podle současných potřeb dopravy ve městě a bezpečnosti na pozemních komunikacích a v souladu s aktuálně platnou legislativou.
Předpokládaný odpovědný subjekt		Odbor správy majetku – odd. silničního hospodářství
Cílová skupina		Město Příbram
Odhad rozpočtu projektu		300 000 – 600 000 Kč/rok
Předpokládaný termín realizace		2015 - 2020
Předpokládané zdroje financování		Dotace z EU, dotace kraje, rozpočet města
Připravenost projektu k realizaci		Průběžná realizace
Evaluační ukazatele/ indikátory	Indikátor výstupů	Počet nových dopravních značek ve městě, optimalizace dopravního značení ve městě
	Indikátor výsledků	Zvýšení bezpečnosti na silnicích

Vazba na opatření		B.2.3 Posílení úlohy veřejné dopravy a dalších ekologických forem dopravy ve městě
Název projektu		Bezbariérovost veřejné hromadné dopravy
Popis projektu		Nákup nízkopodlažních dopravních prostředků veřejné dopravy a postupné odstraňování bariér nástupišť veřejné hromadné dopravy (zpřístupnění zastávek a stanic veřejné hromadné dopravy bez bariér a se standardními hmatnými prvky)
Předpokládaný odpovědný subjekt		Odbor správy majetku – odd. silničního hospodářství
Cílová skupina		Město Příbram
Odhad rozpočtu projektu		Dle rozsahu
Předpokládaný termín realizace		2015 - 2020
Předpokládané zdroje financování		Dotace z EU, rozpočet města.
Připravenost projektu k realizaci		Projekt nepřipraven
Evaluační ukazatele/ indikátory	Indikátor výstupů	Počet nízkopodlažních dopravních prostředků, počet bezbariérových zastávek
	Indikátor výsledků	Zlepšení bezbariérového přístupu k veřejné hromadné dopravě

<b>Vazba na opatření</b>		<b>B.2.3 Posílení úlohy veřejné dopravy a dalších ekologických forem dopravy ve městě</b>
<b>Název projektu</b>		Zřízení železniční zastávky Příbram - město
<b>Popis projektu</b>		Výstavba vlakového nástupiště, jednoduchého přístřešku pro cestující a obslužných komunikací
<b>Předpokládaný odpovědný subjekt</b>		Správa železniční dopravní cesty, státní organizace
<b>Cílová skupina</b>		Město Příbram
<b>Odhad rozpočtu projektu</b>		10 000 000 – 15 000 000 Kč
<b>Předpokládaný termín realizace</b>		2015 - 2020
<b>Předpokládané zdroje financování</b>		Dotace z EU, Státní fond dopravní infrastruktury, rozpočet města
<b>Připravenost projektu k realizaci</b>		Projekt ve fázi přípravy – zpracovaná studie
<b>Evaluační ukazatele/ indikátory</b>	<b>Indikátor výstupů</b>	Vlakové nástupiště se zastřešením
	<b>Indikátor výsledků</b>	Zvýšení dostupnosti železniční dopravy pro obyvatele města

<b>Vazba na opatření</b>		<b>B.3.1 Vytváření podmínek pro údržbu veřejného prostranství a zeleně</b>
<b>Název aktivity</b>		Systémová péče o zeleň
<b>Popis aktivity</b>		Provedení pasportu zeleně ve městě, zajištění komplexní péče a regenerace významných ploch veřejné zeleně města, včetně koordinace péče o veřejná prostranství.
<b>Předpokládaný odpovědný subjekt</b>		Město Příbram, Technické služby města Příbrami
<b>Cílová skupina</b>		Město Příbram
<b>Odhad rozpočtu aktivity</b>		300 000 – 500 000 Kč
<b>Předpokládaný termín realizace</b>		2015 - 2020
<b>Předpokládané zdroje financování</b>		Rozpočet města
<b>Připravenost aktivity k realizaci</b>		Projekt nepřipraven
<b>Evaluační ukazatele/ indikátory</b>	<b>Indikátor výstupů</b>	Pasport zeleně
	<b>Indikátor výsledků</b>	Zkvalitnění péče o veřejnou zeleň města

<b>Vazba na opatření</b>		<b>B.3.1 Vytváření podmínek pro údržbu veřejného prostranství a zeleně</b>
<b>Název projektu</b>		Lesopark Svatá Hora
<b>Popis projektu</b>		Realizace sadových úprav, pěšin, chodníků, doplňkových staveb
<b>Předpokládaný odpovědný subjekt</b>		Technické služby města Příbrami, Odbor investic a rozvoje města, Městské lesy Příbram, s.r.o.
<b>Cílová skupina</b>		Město Příbram
<b>Odhad rozpočtu projektu</b>		10 000 000 Kč
<b>Předpokládaný termín realizace</b>		2015 - 2020
<b>Předpokládané zdroje financování</b>		Dotace z EU, rozpočet města
<b>Připravenost projektu k realizaci</b>		Projekt je ve fázi přípravy – částečně zpracovaná projektová dokumentace a studie
<b>Evaluační ukazatele/ indikátory</b>	<b>Indikátor výstupů</b>	Zřízení lesoparku Svatá Hora
	<b>Indikátor výsledků</b>	Zkvalitnění veřejného prostranství (plochy)

<b>Vazba na opatření</b>		<b>B.3.1 Vytváření podmínek pro údržbu veřejného prostranství a zeleně</b>
<b>Název projektu</b>		Rekonstrukce veřejného prostranství v lokalitě „CÍL“
<b>Popis projektu</b>		Celková revitalizace dotčeného území – oprava veškerých poškozených inženýrských sítí, oprava zpevněných i nezpevněných ploch, revitalizace veřejného osvětlení a veřejné zeleně.
<b>Předpokládaný odpovědný subjekt</b>		Odbor investic a rozvoje města
<b>Cílová skupina</b>		Město Příbram
<b>Odhad rozpočtu projektu</b>		15 000 000 Kč
<b>Předpokládaný termín realizace</b>		2015 - 2020
<b>Předpokládané zdroje financování</b>		Dotace z EU, rozpočet města
<b>Připravenost projektu k realizaci</b>		Projekt nepřipraven
<b>Evaluační ukazatele/ indikátory</b>	<b>Indikátor výstupů</b>	m <sup>2</sup> revitalizované plochy
	<b>Indikátor výsledků</b>	Zlepšení prostředí ve městě

<b>Vazba na opatření</b>		<b>B.3.2 Podpora environmentální výchovy a osvěty</b>
<b>Název aktivity</b>		Zajištění osvěty v oblasti ochrany životního prostředí
<b>Popis aktivity</b>		Šíření výchovy a osvěty široké veřejnosti v oblasti ochrany životního prostředí formou vzdělávacích akcí, poskytováním environmentálního poradenství apod.
<b>Předpokládaný odpovědný subjekt</b>		Odbor životního prostředí, neziskové organizace, školská zařízení
<b>Cílová skupina</b>		Město Příbram
<b>Odhad rozpočtu aktivity</b>		50 000 Kč
<b>Předpokládaný termín realizace</b>		2015 - 2020
<b>Předpokládané zdroje financování</b>		Rozpočet města
<b>Připravenost aktivity k realizaci</b>		Průběžná realizace
<b>Evaluační ukazatele/ indikátory</b>	<b>Indikátor výstupů</b>	Počet zapojených (informovaných) občanů
	<b>Indikátor výsledků</b>	Zlepšení znalosti veřejnosti v oblasti ochrany životního prostředí

<b>Vazba na opatření</b>		<b>B.3.2 Podpora environmentální výchovy a osvěty</b>
<b>Název projektu</b>		Naučná stezka Žežické skály
<b>Popis projektu</b>		Záměrem projektu je vybudování naučné stezky směrem na Žežické skály, včetně vybudování altánu u studánky na Zdaboři. Jedná se o vybavení mobiliářem, značení a poutače.
<b>Předpokládaný odpovědný subjekt</b>		Odbor investic a rozvoje města
<b>Cílová skupina</b>		Město Příbram
<b>Odhad rozpočtu projektu</b>		150 000 Kč
<b>Předpokládaný termín realizace</b>		2015 - 2020
<b>Předpokládané zdroje financování</b>		Dotace z EU, rozpočet města
<b>Připravenost projektu k realizaci</b>		Projekt nepřipraven
<b>Evaluační ukazatele/ indikátory</b>	<b>Indikátor výstupů</b>	km označené trasy
	<b>Indikátor výsledků</b>	Zvýšení nabídky volnočasových aktivit pro občany města



<b>Vazba na opatření</b>		<b>B.3.3 Šetrné, efektivně a ekologicky fungující odpadové hospodářství ve městě</b>
<b>Název projektu</b>		Svoz biologicky rozložitelného odpadu
<b>Popis projektu</b>		1. etapa: Zahájení svozu biologicky rozložitelného odpadu od obyvatel - nákup svozového auta, 150 ks popelnic na bioodpad do okrajových částí města 2. etapa: Svoz biologicky rozložitelného materiálu od obyvatel, nákup 300 ks popelnic, rozšíření stávajících kontejnerových stání
<b>Předpokládaný odpovědný subjekt</b>		Technické služby města Příbrami
<b>Cílová skupina</b>		Město Příbram
<b>Odhad rozpočtu projektu</b>		1. etapa - 5 000 000 Kč 2. etapa - 400 000 Kč
<b>Předpokládaný termín realizace</b>		2015 - 2020
<b>Předpokládané zdroje financování</b>		Dotace z EU, rozpočet města
<b>Připravenost projektu k realizaci</b>		Projekt nepřipraven
<b>Evaluační ukazatele/ indikátory</b>	<b>Indikátor výstupů</b>	1 svozové auto, 150 ks popelnic na bioodpad, 300 ks popelnic, počet kontejnerových stání
	<b>Indikátor výsledků</b>	Likvidace biologicky rozložitelného odpadu ve městě

<b>Vazba na opatření</b>		<b>B.3.3 Šetrné, efektivně a ekologicky fungující odpadové hospodářství ve městě</b>
<b>Název projektu</b>		Koncepční ekologické řešení likvidace odpadů dle plánu odpadového hospodářství ČR
<b>Popis projektu</b>		Výstavba zařízení na ekologické zpracování odpadů pro celou ORP (a širší území) ve smyslu plánu odpadového hospodářství ČR vč. možného energetického využití.
<b>Předpokládaný odpovědný subjekt</b>		Město Příbram, případně svazek obcí
<b>Cílová skupina</b>		Občané města a ORP
<b>Odhad rozpočtu projektu</b>		400.000.000,-Kč
<b>Předpokládaný termín realizace</b>		2017-2020
<b>Předpokládané zdroje financování</b>		OPŽP, soukromé fondy
<b>Připravenost projektu k realizaci</b>		nepřipraveno
<b>Evaluační ukazatele/ indikátory</b>	<b>Indikátor výstupů</b>	Vybudované zařízení
	<b>Indikátor výsledků</b>	Ekologická likvidace odpadů, nové pracovní příležitosti v zařízení

Vazba na opatření		B.3.4 Sanace starých ekologických zátěží
Název projektu		Monitoring starých ekologických zátěží a analýza rizik
Popis projektu		Monitoring kontaminovaných a jiných ekologických zátěží, kategorizace priorit pro výběr nejzávažněji kontaminovaných míst k sanaci. Vypracování analýzy rizik.
Předpokládaný odpovědný subjekt		DIAMO, státní podnik, Kovohutě Příbram nástupnická, a.s., Odbor životního prostředí
Cílová skupina		Město Příbram
Odhad rozpočtu projektu		5 000 000 Kč
Předpokládaný termín realizace		2015 - 2020
Předpokládané zdroje financování		Státní fond životního prostředí, dotace z EU, rozpočet města
Připravenost projektu k realizaci		Projekt nepřipraven
Evaluační ukazatele/ indikátory	Indikátor výstupů	Zpráva o závažnosti kontaminace v území
	Indikátor výsledků	Identifikace starých ekologických zátěží

Vazba na opatření		B.3.5 Výstavba protipovodňových opatření
Název projektu		Výstavba protipovodňového opatření na Litavce
Popis projektu		Řešení a výstavba protipovodňové ochrany městského území kolem řeky Litavky – úprava koryt, výstavba poldrů, apod.
Předpokládaný odpovědný subjekt		Odbor investic a rozvoje města, Středočeský kraj
Cílová skupina		Město Příbram
Odhad rozpočtu projektu		Dle rozsahu
Předpokládaný termín realizace		2015 - 2020
Předpokládané zdroje financování		Dotace z EU, rozpočet města
Připravenost projektu k realizaci		Projekt připraven k realizaci – zpracovaná projektová dokumentace
Evaluační ukazatele/ indikátory	Indikátor výstupů	Počet protipovodňových opatření
	Indikátor výsledků	Zvýšení bezpečnosti města před povodněmi

**C Zdravotnictví, sociální oblast, bytový fond**

<b>Vazba na opatření</b>		<b>C.1.1 Posílení dostupnosti a úrovně současných poskytovaných sociálních a zdravotních služeb obyvatelstvu</b>
<b>Název aktivity</b>		Správným směrem ke kvalitě sociálních a zdravotních služeb
<b>Popis aktivity</b>		Realizace vzdělávacího kurzu a pravidelných setkání pro manažery a pracovníky sociálních a zdravotnických organizací a sdílení bestpractices, jež povede ke zkvalitnění poskytovaných služeb pro cílové skupiny vč. navázání úzké spolupráce mezi subjekty poskytujícími sociální a zdravotní služby za účelem jejich maximálního propojení v rámci poskytování péče o společné klienty.
<b>Předpokládaný odpovědný subjekt</b>		Pověřená organizace - vzdělávací subjekt
<b>Cílová skupina</b>		Manažeři a pracovníci sociálních a zdravotnických služeb
<b>Odhad rozpočtu aktivity</b>		Dle rozsahu
<b>Předpokládaný termín realizace</b>		2015 - 2020
<b>Předpokládané zdroje financování</b>		Dotace z EU, rozpočet města
<b>Připravenost aktivity k realizaci*</b>		Aktivita nepřipravena - průběžná realizace
<b>Evaluační ukazatele/indikátory</b>	<b>Indikátor výstupů</b>	Počet zapojených a proškolených osob
	<b>Indikátor výsledků</b>	Navázání spolupráce mezi subjekty poskytujícími sociální a zdravotní služby

<b>Vazba na opatření</b>		<b>C.1.1 Posílení dostupnosti a úrovně poskytovaných sociálních a zdravotních služeb obyvatelstvu</b>
<b>Název projektu</b>		Hospic Příbram
<b>Popis projektu</b>		Zřízení zdravotnicko-sociálního zařízení - Hospice, které pečuje o nevléčitelně nebo dlouhodobě a těžce nemocné pacienty v domácím prostředí a formou pobytové služby. Zřízení hospice bude reflektovat na potřeby SO ORP Příbram.
<b>Předpokládaný odpovědný subjekt</b>		Poskytovatel sociální služby
<b>Cílová skupina</b>		Město Příbram
<b>Odhad rozpočtu projektu</b>		Dle rozsahu
<b>Předpokládaný termín realizace</b>		2015 - 2020
<b>Předpokládané zdroje financování</b>		Dotace z EU, dotace kraje
<b>Připravenost aktivity k realizaci</b>		Projekt nepřipraven
<b>Evaluační ukazatele/indikátory</b>	<b>Indikátor výstupů</b>	Zřízení Hospice
	<b>Indikátor výsledků</b>	Zlepšení nabídky zdravotních sociálních služeb ve městě

<b>Vazba na opatření</b>		<b>C.1.1 Posílení dostupnosti a úrovně poskytovaných sociálních a zdravotních služeb obyvatelstvu</b>
<b>Název projektu</b>		Zvýšení kapacity nízkoprahového centra Bedna
<b>Popis projektu</b>		Nalezení vhodné lokality za účelem přesunutí nízkoprahového centra Bedna nebo zajištění dalších prostor (více pracovišť) s cílem zvýšení kapacity, zkvalitnění a rozšíření poskytovaných služeb.
<b>Předpokládaný odpovědný subjekt</b>		Odbor sociálních věcí a zdravotnictví, vedení města
<b>Cílová skupina</b>		Děti a mládež do 20 let
<b>Odhad rozpočtu projektu</b>		Dle rozsahu
<b>Předpokládaný termín realizace</b>		2015 - 2020
<b>Předpokládané zdroje financování</b>		MPSV, dotace kraje
<b>Připravenost projektu k realizaci</b>		Projekt nepřipraven
<b>Evaluační ukazatele/indikátory</b>	<b>Indikátor výstupů</b>	Nárůst velikosti kapacity nízkoprahového centra Bedna v %
	<b>Indikátor výsledků</b>	Zkvalitnění a rozšíření poskytovaných služeb

<b>Vazba na opatření</b>		<b>C.1.1 Posílení dostupnosti a úrovně poskytovaných sociálních a zdravotních služeb obyvatelstvu</b>
<b>Název aktivity</b>		Rozvoj odborného sociálního poradenství pro ohrožené skupiny obyvatel
<b>Popis aktivity</b>		Cílem aktivity je zajištění provozu a udržitelnosti stávajícího projektu, který je zaměřen na dluhové a finanční poradenství, psychologické a právní poradenství, depistáž. Využívání legislativních nástrojů a odborných kompetencí Poradny Města Příbram při řešení prevence předluženosti nebo řešení zadluženosti občanů, řešení akutní krize, včetně eliminace úplného sociálního propadu. Vyhledávání, podpora občanů v orientaci ve složitých a krizových situacích, účinná pomoc a ochrana proti společenské, ekonomické aj. agresivitě, poskytování návodů a nástrojů pro řešení agrese a šikany ve všech formách projevu, řešení konfliktních vztahů mezi rodiči a dětmi, v sociálním prostředí.
<b>Odpovědný subjekt/osoba</b>		Poradna Města Příbram
<b>Cílová skupina</b>		Uživatelé sociálních služeb, sociálně slabé a ohrožené obyvatelstvo, děti
<b>Odhad rozpočtu aktivity</b>		1 500 000 Kč/rok
<b>Předpokládaný termín realizace</b>		2015 - 2020
<b>Předpokládané zdroje financování</b>		Dotace z MPSV, dotace z EU, rozpočet města
<b>Připravenost aktivity k realizaci</b>		Realizováno průběžně
<b>Evaluační ukazatele/indikátory</b>	<b>Indikátor výstupů</b>	Počet osob využívajících sociální poradenství
	<b>Indikátor výsledků</b>	Rozšíření záchranné sociální sítě ve městě

<b>Vazba na opatření</b>		<b>C.1.1 Posílení dostupnosti a úrovně poskytovaných sociálních a zdravotních služeb obyvatelstvu</b>
<b>Název aktivity</b>		Rozvoj sociálně aktivizačních služeb a terénní sociální práce
<b>Popis aktivity</b>		Cílem aktivity je zajištění provozu a udržitelnosti (zajištění terénních pracovníků) stávajícího projektu, který je zaměřen na poskytování služeb sociální péče a prevence v SVL a skupinám ohrožených sociálním vyloučením s cílem zvýšení kapacity i zkvalitnění a rozšíření poskytovaných služeb.
<b>Předpokládaný odpovědný subjekt</b>		Odbor sociálních věcí a zdravotnictví, vedení města, poskytovatel sociální služby
<b>Cílová skupina</b>		Osoby ohrožené sociálním vyloučením
<b>Odhad rozpočtu aktivity</b>		1 000 000 Kč/rok
<b>Předpokládaný termín realizace</b>		2015 - 2020
<b>Předpokládané zdroje financování</b>		Dotace MPSV, dotace z EU, rozpočet města
<b>Připravenost aktivity k realizaci</b>		Realizováno průběžně
<b>Evaluační ukazatele/indikátory</b>	<b>Indikátor výstupů</b>	Počet osob, kterým byla poskytnuta sociální služba
	<b>Indikátor výsledků</b>	Zvýšení kapacity, zkvalitnění a rozšíření poskytovaných služeb

<b>Vazba na opatření</b>		<b>C.2.1 Optimalizace bytové politiky města</b>
<b>Název aktivity</b>		Koncepce bytové politiky
<b>Popis aktivity</b>		Realizace koncepce bytové politiky města za účelem, zvýšení možností lépe a efektivněji zajišťovat bydlení pro občany, kteří pomoc města skutečně potřebují (celoměstské sjednocení a zkvalitnění evidence obecního bytového fondu, intenzivní kontrola využívání obecního bytového fondu, plánování technické údržby domů a bytů, apod.), využití oblasti Fantovy louky pro plánování výstavby, apod.
<b>Předpokládaný odpovědný subjekt</b>		Oddělení ekonomické a evidence majetku města
<b>Cílová skupina</b>		Město Příbram
<b>Odhad rozpočtu aktivity</b>		Dle rozsahu
<b>Předpokládaný termín realizace</b>		2015 - 2020
<b>Předpokládané zdroje financování</b>		Státní fond rozvoje bydlení, dotační programy kraje, soukromí investoři, dotace z EU
<b>Připravenost aktivity k realizaci</b>		Aktivita připravena k realizaci – zpracovaná Koncepce bytové politiky
<b>Evaluační ukazatele/indikátory</b>	<b>Indikátor výstupů</b>	Realizace koncepce bytové politiky v praxi
	<b>Indikátor výsledků</b>	Zvýšení možností nalezení bydlení pro občany města

<b>Vazba na opatření</b>		<b>C.2.2 Podpora sociálního bydlení, nízkonákladových bytů pro mladé rodiny a ohrožené skupiny obyvatel</b>
<b>Název projektu</b>		Sociální bydlení pro ohrožené skupiny obyvatel
<b>Popis projektu</b>		Vybudování nebo rekonstrukce stávajícího objektu za účelem zřízení Azylového domu určeného pro muže v kritické životní situaci. Vybudování nebo rekonstrukce stávajícího objektu za účelem zřízení zázemí pro osoby v kritické životní situaci (Noclehárny a Denní nízkoprahové centrum)
<b>Předpokládaný odpovědný subjekt</b>		Poskytovatel sociální služby
<b>Cílová skupina</b>		Město Příbram, muži nacházející se v kritické životní situaci, osoby bez přístřeší
<b>Odhad rozpočtu projektu</b>		Dle rozsahu
<b>Předpokládaný termín realizace</b>		2016 - 2020
<b>Předpokládané zdroje financování</b>		Dotace z EU, rozpočet města
<b>Připravenost projektu k realizaci</b>		Projekt nepřipraven
<b>Evaluační ukazatele/indikátory</b>	<b>Indikátor výstupů</b>	Zřízení Azylového domu, Počet osob využívající Noclehárnu a Denní nízkoprahové centrum
	<b>Indikátor výsledků</b>	Zlepšení nabídky sociálních služeb ve městě

<b>Vazba na opatření</b>		<b>C.2.2 Podpora sociálního bydlení, nízkonákladových bytů pro mladé rodiny a ohrožené skupiny obyvatel</b>
<b>Název projektu</b>		Realizace startovacích bytů pro mladé rodiny a nízkopříjmové skupiny obyvatel
<b>Popis projektu</b>		Výstavba cca 20 malometrážních bytů s cílem pronájmu pro mladé rodiny a nízkopříjmové skupiny obyvatel.
<b>Předpokládaný odpovědný subjekt</b>		Odbor investic a rozvoje města
<b>Cílová skupina</b>		Mladé rodiny, nízkopříjmové skupiny obyvatel
<b>Odhad rozpočtu projektu</b>		10 000 000 – 20 000 000 Kč
<b>Předpokládaný termín realizace</b>		2018 - 2020
<b>Předpokládané zdroje financování</b>		Dotace EU, rozpočet města
<b>Připravenost aktivity k realizaci</b>		Projekt nepřipraven
<b>Evaluační ukazatele/indikátory</b>	<b>Indikátor výstupů</b>	Počet nových bytových jednotek
	<b>Indikátor výsledků</b>	Větší nabídka ekonomicky dostupného bydlení

<b>Vazba na opatření</b>		<b>C.2.2 Podpora sociálního bydlení, nízkonákladových bytů pro mladé rodiny a ohrožené skupiny obyvatel</b>
<b>Název projektu</b>		Ekonomicky dostupné bydlení pro mladé rodiny, nízkopříjmové skupiny občanů a aktivní seniory
<b>Popis projektu</b>		Výstavba areálu/ů řadových domků s malometrážními byty pro jednotlivce a dvojice. Počet bytových jednotek pro jednotlivce 10, pro dvojice 20, včetně společného zázemí (společenská místnost) a upraveného venkovního prostoru pro společné setkávání.
<b>Odpovědný subjekt/osoba</b>		Soukromý investor
<b>Cílová skupina</b>		Senioři, nízkopříjmové skupiny obyvatel
<b>Odhad rozpočtu projektu</b>		50 000 000 Kč
<b>Předpokládaný termín realizace</b>		2015 - 2020
<b>Předpokládané zdroje financování</b>		Soukromý investor
<b>Připravenost projektu k realizaci</b>		Projekt nepřipraven
<b>Evaluační ukazatele/ indikátory</b>	<b>Indikátor výstupů</b>	Počet vytvořených bytových jednotek
	<b>Indikátor výsledků</b>	Větší nabídka ekonomicky dostupného bydlení

## D Školství, kultura, volnočasové aktivity

<b>Vazba na opatření</b>		<b>D1.1 Podpora udržitelnosti školství a školských zařízení</b>
<b>Název aktivity</b>		Pokračování procesu naplňování Koncepce školství
<b>Popis aktivity</b>		Návaznost na dlouhodobou strategii aktivit v oblasti školství s vazbou na místní trh práce a s ohledem na demografický vývoj.
<b>Předpokládaný odpovědný subjekt</b>		Odbor školství, kultury a sportu
<b>Cílová skupina</b>		Město Příbram
<b>Odhad rozpočtu aktivity</b>		200 000 Kč
<b>Předpokládaný termín realizace</b>		2015 - 2020
<b>Předpokládané zdroje financování</b>		Dotace z EU, rozpočet města
<b>Připravenost aktivity k realizaci</b>		Projekt nepřipraven
<b>Evaluační ukazatele/ indikátory</b>	<b>Indikátor výstupů</b>	Realizace Koncepce školství
	<b>Indikátor výsledků</b>	Zintenzivnění provazby trhu práce a školství

<b>Vazba na opatření</b>		<b>D2.1 Rozvoj volnočasových a sportovních aktivit obyvatel města včetně infrastruktury</b>
<b>Název projektu</b>		Rozvoj sportovišť a míst vhodných k volnočasovým aktivitám
<b>Popis projektu</b>		Zpracování Koncepce rozvoje sportovišť a míst vhodných k volnočasovým aktivitám, včetně definování priorit financování.
<b>Předpokládaný odpovědný subjekt</b>		Odbor školství, kultury a sportu
<b>Cílová skupina</b>		Město Příbram
<b>Odhad rozpočtu projektu</b>		200 000 Kč
<b>Předpokládaný termín realizace</b>		2015 - 2020
<b>Předpokládané zdroje financování</b>		Dotace z EU, rozpočet města
<b>Připravenost projektu k realizaci</b>		Projekt nepřipraven
<b>Evaluační ukazatele/indikátory</b>	<b>Indikátor výstupů</b>	Vytvořená Koncepce rozvoje sportovišť a míst vhodných k volnočasovým aktivitám
	<b>Indikátor výsledků</b>	Identifikace možností rozvoje sportovních a volnočasových aktivit

<b>Vazba na opatření</b>		<b>D2.1 Rozvoj volnočasových a sportovních aktivit obyvatel města včetně infrastruktury</b>
<b>Název projektu</b>		Multifunkční sportovní hala
<b>Popis projektu</b>		Výstavba nového sportovního objektu za účelem vytvoření multifunkčního prostoru (haly) pro sportovní využití (florbal, házená, apod.).
<b>Předpokládaný odpovědný subjekt</b>		Soukromý investor
<b>Cílová skupina</b>		Město Příbram
<b>Odhad rozpočtu projektu</b>		Dle rozsahu
<b>Předpokládaný termín realizace</b>		2015 - 2020
<b>Předpokládané zdroje financování</b>		Soukromý investor, dotace z EU, rozpočet města
<b>Připravenost projektu k realizaci</b>		Projekt připraven k realizaci – zpracovaná projektová dokumentace
<b>Evaluační ukazatele/indikátory</b>	<b>Indikátor výstupů</b>	Nová Multifunkční hala
	<b>Indikátor výsledků</b>	Zvýšení nabídky sportovních a volnočasových aktivit pro občany města



<b>Vazba na opatření</b>		<b>D2.1 Rozvoj volnočasových a sportovních aktivit obyvatel města včetně infrastruktury</b>
<b>Název projektu</b>		Hornický vláček
<b>Popis projektu</b>		V letech 2005 – 2007 byla realizována stavba hornického vláčku, drážní těleso směřuje z nádvoří Ševčínského dolu k portálu Ševčínské dopravní štoly. V další fázi je nutné přeložení potrubí s technologickou vodou, které zabraňuje položení další části drážního tělesa. Hornický vláček by v případě zprovoznění Ševčínské dopravní štoly mohl vyjet na začátku lesoparku, který vznikl na území někdejší úpravny dolu Vojtěch kvalitně provedenou rekultivací území po důlní činnosti.
<b>Předpokládaný odpovědný subjekt</b>		Odbor investic a rozvoje města, Hornické muzeum, DIAMO s.p., Středočeský kraj
<b>Cílová skupina</b>		Město Příbram, návštěvníci
<b>Odhad rozpočtu projektu</b>		15 000 000 Kč
<b>Předpokládaný termín realizace</b>		2015 - 2020
<b>Předpokládané zdroje financování</b>		Dotace z EU, rozpočet města
<b>Připravenost projektu k realizaci</b>		Projekt nepřipraven
<b>Evaluační ukazatele/indikátory</b>	<b>Indikátor výstupů</b>	Počet návštěvníků
	<b>Indikátor výsledků</b>	Rozšíření nabídky volnočasových aktivit

<b>Vazba na opatření</b>		<b>D2.1 Rozvoj volnočasových a sportovních aktivit obyvatel města včetně infrastruktury</b>
<b>Název projektu</b>		Rozvoj areálu Nový rybník
<b>Popis projektu</b>		Využití potenciálu areálu Nového rybníka pro sportovní, kulturní a volnočasové aktivity. Vybudování in-line dráhy, zázemí pro další sportovní a jiné aktivity, apod.
<b>Předpokládaný odpovědný subjekt</b>		Odbor investic a rozvoje města, Sportovní zařízení města Příbram
<b>Cílová skupina</b>		Město Příbram
<b>Odhad rozpočtu projektu</b>		Dle rozsahu
<b>Předpokládaný termín realizace</b>		2015 - 2020
<b>Předpokládané zdroje financování</b>		Dotace z EU, rozpočet města
<b>Připravenost projektu k realizaci</b>		Projekt ve fázi přípravy – zpracovaná studie
<b>Evaluační ukazatele/indikátory</b>	<b>Indikátor výstupů</b>	Modernizovaný areál Nový Rybník
	<b>Indikátor výsledků</b>	Zkvalitnění a rozšíření nabídky sportovních a volnočasových aktivit pro občany města

Vazba na opatření		D2.2 Podpora neziskových organizací a spolků
Název projektu		Zmapování prostor vhodných pro činnost neziskových organizací a spolků
Popis projektu		Vytvoření pasportu vhodných prostor města, příspěvkových organizací a jiných subjektů vhodných pro činnost spolků a neziskových organizací (provazba na projekt „Pasportizace nemovitého majetku města“ v rámci opatření A.1.4)
Předpokládaný odpovědný subjekt		Odbor sociálních věcí a zdravotnictví
Cílová skupina		Město Příbram, organizace a spolky
Odhad rozpočtu projektu		100 000 Kč
Předpokládaný termín realizace		2015 - 2020
Předpokládané zdroje financování		Rozpočet města
Připravenost projektu k realizaci		Projekt nepřipraven
Evaluační ukazatele/ indikátory	Indikátor výstupů	Pasport vhodných prostorů pro činnost spolků a neziskových organizací
	Indikátor výsledků	Intenzivnější podpora neziskových organizací a spolků

Vazba na opatření		D3.1 Zkvalitnění zázemí a podpora kulturních organizací a jejich aktivit
Název projektu		Kulturní středisko
Popis projektu		Zřízení pracovního místa s náplní organizovat živou kulturu v prostorách Zámečku – Ernestina, Divadla Antonína Dvořáka a dalších. Dále koordinovat kulturní pořady organizované objekty působícími v kultuře vč. činnosti spolků. Využití stávajících prostor v návaznosti na rekonstrukci Zámečku – Ernestina.
Předpokládaný odpovědný subjekt		Odbor školství, kultury a sportu
Cílová skupina		Město Příbram
Odhad rozpočtu projektu		500 000 Kč
Předpokládaný termín realizace		2015 - 2020
Předpokládané zdroje financování		Rozpočet města
Připravenost projektu k realizaci		Projekt nepřipraven
Evaluační ukazatele/ indikátory	Indikátor výstupů	Počet účastníků kulturních akcí
	Indikátor výsledků	Zkvalitnění organizace kulturních akcí ve městě

Vazba na opatření		D2.3 Rozvoj infrastruktury cestovního ruchu
Název projektu		Studie rozvoje cestovního ruchu ve městě
Popis projektu		Zpracování studie pro rozvoj infrastruktury CR ve městě (včetně doplňkové infrastruktury) a pro rozvoj infrastruktury CR v lokalitě Vojenského újezdu Brdy
Předpokládaný odpovědný subjekt		Obecní živnostenský úřad, Odbor školství, kultury a sportu, Odbor kancelář města
Cílová skupina		Město Příbram
Odhad rozpočtu projektu		300 000 Kč
Předpokládaný termín realizace		2015 - 2020
Předpokládané zdroje financování		Dotace z EU, rozpočet města
Připravenost projektu k realizaci		Projekt nepřipraven
Evaluační ukazatele/ indikátory	Indikátor výstupů	Studie rozvoje cestovního ruchu
	Indikátor výsledků	Nalezení perspektiv a možností pro rozšíření infrastruktury cestovního ruchu

Vazba na opatření		D2.3 Rozvoj infrastruktury cestovního ruchu
Název projektu		Rozhledna na Třemošné
Popis projektu		Vybudování rozhledny na vrchu Třemošná se zázemím
Předpokládaný odpovědný subjekt		Odbor investic a rozvoje města
Cílová skupina		Obyvatelé, turisté a návštěvníci města
Odhad rozpočtu projektu		10.000.000 Kč
Předpokládaný termín realizace		2017 - 2018
Předpokládané zdroje financování		Dotace z EU, rozpočet města
Připravenost projektu k realizaci		Projekt nepřipraven
Evaluační ukazatele/ indikátory	Indikátor výstupů	Objekt rozhledny
	Indikátor výsledků	Zvýšení návštěvnosti místa

Vazba na opatření		D2.3 Rozvoj infrastruktury cestovního ruchu
Název projektu		Rozhledna Prokopka
Popis projektu		Vybudování rozhledny na odvalu dolu Prokop na Březových horách
Předpokládaný odpovědný subjekt		Odbor investic a rozvoje města
Cílová skupina		Obyvatelé, turisté a návštěvníci města
Odhad rozpočtu projektu		3.000.000 – 5.000.000 Kč
Předpokládaný termín realizace		2017 - 2018
Předpokládané zdroje financování		Dotace z EU, rozpočet města
Připravenost projektu k realizaci		Projekt nepřipraven
Evaluační ukazatele/ indikátory	Indikátor výstupů	Objet rozhledny
	Indikátor výsledků	Zvýšení návštěvnosti místa

Vazba na opatření		D2.3 Rozvoj infrastruktury cestovního ruchu
Název projektu		Turistická stezka Struhy
Popis projektu		Vybudování turistické stezky ve stopě technické „památky“ Struhy od Lázskeho rybníka až do Příbrami
Předpokládaný odpovědný subjekt		Odbor kancelář města
Cílová skupina		Obyvatelé, turisté a návštěvníci města
Odhad rozpočtu projektu		100.000 Kč
Předpokládaný termín realizace		2017 – 2019
Předpokládané zdroje financování		Rozpočet města, Správa CHKO
Připravenost projektu k realizaci		Projekt nepřipraven
Evaluační ukazatele/ indikátory	Indikátor výstupů	Nová atraktivní turistická stezka
	Indikátor výsledků	Zvýšení návštěvnosti místa, zlepšení nabídky volnočasových aktivit

Vazba na opatření		D2.3 Rozvoj infrastruktury cestovního ruchu
Název aktivity		Zřízení tzv. „okruhu turistických atraktivit města“ včetně informačních cedulí, brožur, apod.
Popis aktivity		Vytvoření vnějšího a vnitřního turistického okruhu ve městě pro návštěvníky. Zajištění vybavení, mobiliáře, značení, propagace, poutače, apod.
Předpokládaný odpovědný subjekt		Odbor investic a rozvoje města, Odbor školství, kultury a sportu, Odbor kancelář města
Cílová skupina		Město Příbram, návštěvníci/turisti
Odhad rozpočtu aktivity		500 000 Kč
Předpokládaný termín realizace		2015 - 2020
Předpokládané zdroje financování		Dotace z EU, dotace kraje, rozpočet města
Připravenost aktivity k realizaci		Projekt nepřipraven
Evaluační ukazatele/ indikátory	Indikátor výstupů	Okruh turistických atraktivit města
	Indikátor výsledků	Rozšíření nabídky atraktivit cestovního ruchu

Vazba na opatření		D3.1 Zkvalitnění zázemí a podpora kulturních organizací a jejich aktivit
Název projektu		Rekonstrukce Zámečku – Ernestina
Popis projektu		Celková rekonstrukce kulturní památky.
Předpokládaný odpovědný subjekt		Odbor investic a rozvoje města
Cílová skupina		Město Příbram
Odhad rozpočtu projektu		58 000 000 Kč
Předpokládaný termín realizace		2015 – 2016
Předpokládané zdroje financování		Norské fondy, rozpočet města
Připravenost projektu k realizaci		Projekt připraven k realizaci – zpracovaná projektová dokumentace
Evaluační ukazatele/ indikátory	Indikátor výstupů	Rekonstruovaná budova Zámečku - Ernestina
	Indikátor výsledků	Zvýšení bezpečnosti a zkvalitnění zázemí budovy

<b>Vazba na opatření</b>		<b>D3.1 Zkvalitnění zázemí a podpora kulturních organizací a jejich aktivit</b>
<b>Název projektu</b>		Rekonstrukce budovy Knihovny Jana Drdy a modernizace technického vybavení knihovny
<b>Popis projektu</b>		Rekonstrukce stavební části Knihovny Jana Drdy (výplně – okna, dveře, rozvody, osvětlení, výtah, oprava dvora) a modernizace technického vybavení knihovny (evidence pomocí RFID kódů, bezpečností brány, samoobslužná stanice selfcheck).
<b>Předpokládaný odpovědný subjekt</b>		Knihovna Jana Drdy
<b>Cílová skupina</b>		Město Příbram
<b>Odhad rozpočtu projektu</b>		15 000 000 Kč
<b>Předpokládaný termín realizace</b>		2015 - 2020
<b>Předpokládané zdroje financování</b>		Dotace EU, rozpočet města
<b>Připravenost projektu k realizaci</b>		Projekt nepřipraven
<b>Evaluační ukazatele/ indikátory</b>	<b>Indikátor výstupů</b>	Zrekonstruovaná Knihovna Jana Drdy
	<b>Indikátor výsledků</b>	Kvalitní zázemí pro návštěvníky knihovny

<b>Vazba na opatření</b>		<b>D3.1 Zkvalitnění zázemí a podpora kulturních organizací a jejich aktivit</b>
<b>Název projektu</b>		Rekonstrukce Malé scény Divadla A. Dvořáka
<b>Popis projektu</b>		Rekonstrukce malé scény Divadla A. Dvořáka zahrnuje stavební úpravy podlah hlediště, zázemí pro herce, foyer, výměna podlahy jeviště, instalace nových sedaček doplněno místy pro invalidy, úpravu dispozice WC vč. WC pro invalidy, kompletní výměna elektroinstalace, úpravu vzduchotechniky vč. měření a regulace, nový elektroakustický ozvučovací systém, výměnu oken a dveří.
<b>Předpokládaný odpovědný subjekt</b>		Odbor investic a rozvoje města, Divadlo A. Dvořáka
<b>Cílová skupina</b>		Město Příbram
<b>Odhad rozpočtu projektu</b>		15 000 000 Kč
<b>Předpokládaný termín realizace</b>		2015 - 2020
<b>Předpokládané zdroje financování</b>		Dotace z EU, rozpočet města
<b>Připravenost projektu k realizaci</b>		Projekt připraven k realizaci – zpracovaná projektová dokumentace
<b>Evaluační ukazatele/ indikátory</b>	<b>Indikátor výstupů</b>	Modernizované vnitřní prostory Malé scény Divadla A. Dvořáka Příbram
	<b>Indikátor výsledků</b>	Kvalitní zázemí pro návštěvníky divadla

<b>Vazba na opatření</b>		<b>D3.2 Zkvalitnění péče a ochrana potenciálu historického dědictví města</b>
<b>Název projektu</b>		Rekonstrukce fasády objektu bývalého soudu
<b>Popis projektu</b>		Provedení rekonstrukce a architektonických úprav budovy bývalého soudu.
<b>Předpokládaný odpovědný subjekt</b>		Odbor investic a rozvoje města
<b>Cílová skupina</b>		Město Příbram
<b>Odhad rozpočtu projektu</b>		- Kč
<b>Předpokládaný termín realizace</b>		2015 – 2020
<b>Předpokládané zdroje financování</b>		Dotace z EU, rozpočet města
<b>Připravenost projektu k realizaci</b>		Projekt nepřipraven
<b>Evaluační ukazatele/ indikátory</b>	<b>Indikátor výstupů</b>	Rekonstruovaná budova bývalého soudu
	<b>Indikátor výsledků</b>	Zvýšení bezpečnosti prostor kolem budovy, zachování historické hodnoty budovy

<b>Vazba na opatření</b>		<b>D3.2 Zkvalitnění péče a ochrana potenciálu historického dědictví města</b>
<b>Název projektu</b>		Svatá Hora - vzorová obnova poutního areálu
<b>Popis projektu</b>		Hlavním záměrem projektu je stavební a restaurátorská obnova a revitalizace Národní kulturní památky Svata Hora v Příbrami a její nové využití prostřednictvím rozšířených a nově vzniklých kulturních a vzdělávacích služeb. Projekt bude sloužit jako modelový příklad pro projekty obnovy a využití obdobného typu památek. Použité přístupy a postupy budou aplikovatelné na obnovu a využití památek daného typu i jinde v České republice.
<b>Předpokládaný odpovědný subjekt</b>		Římskokatolická farnost u kostela Nanebevzetí Panny Marie – Svata Hora
<b>Cílová skupina</b>		Město Příbram
<b>Odhad rozpočtu projektu</b>		300 000 000 Kč
<b>Předpokládaný termín realizace</b>		2015 – 2020
<b>Předpokládané zdroje financování</b>		Dotace z EU, rozpočet města
<b>Připravenost projektu k realizaci</b>		Projekt nepřipraven
<b>Evaluační ukazatele/ indikátory</b>	<b>Indikátor výstupů</b>	Revitalizovaná Národní kulturní památka Svata Hora
	<b>Indikátor výsledků</b>	Zachování a zvýšení historické hodnoty Národní kulturní památky

<b>Vazba na opatření</b>		<b>D3.2 Zkvalitnění péče a ochrana potenciálu historického dědictví města</b>
<b>Název aktivity</b>		Vykoupení budovy U Podařilů
<b>Popis aktivity</b>		Vykoupení budovy U Podařilů ze soukromého vlastnictví do vlastnictví města za účelem renovace a dalšího využití.
<b>Předpokládaný odpovědný subjekt</b>		Odbor správy majetku, Odbor investic a rozvoje města
<b>Cílová skupina</b>		Město Příbram
<b>Odhad rozpočtu aktivity</b>		- Kč
<b>Předpokládaný termín realizace</b>		2015 - 2020
<b>Předpokládané zdroje financování</b>		Rozpočet města, využití dotací
<b>Připravenost aktivity k realizaci</b>		Projekt nepřipraven
<b>Evaluační ukazatele/ indikátory</b>	<b>Indikátor výstupů</b>	Budova U Podařilů ve vlastnictví města
	<b>Indikátor výsledků</b>	Rozšíření majetku města

<b>Vazba na opatření</b>		<b>D4.1 Podpora prevence kriminality</b>
<b>Název projektu</b>		Program prevence kriminality
<b>Popis projektu</b>		Tvorba Programu prevence kriminality území města Příbram. Výsledný dokument bude obsahovat analýzu současného stavu včetně výhledu do budoucna a návrhu řešení (opatření a doporučení) vedoucích k eliminaci kriminální činnosti ve městě. Předpokladem efektivního a udržitelného vývoje sledované oblasti je pravidelná aktualizace dokumentu a průběžné vyhodnocování naplnění projektu.
<b>Předpokládaný odpovědný subjekt</b>		Městská policie, Město Příbram
<b>Cílová skupina</b>		Město Příbram
<b>Odhad rozpočtu projektu</b>		200 000 Kč
<b>Předpokládaný termín realizace</b>		2015 - 2020
<b>Předpokládané zdroje financování</b>		Středočeský kraj (Středočeský Humanitární fond – sociální oblast)
<b>Připravenost projektu k realizaci</b>		Projekt nepřipraven
<b>Evaluační ukazatele/ indikátory</b>	<b>Indikátor výstupů</b>	Vytvořený Program prevence kriminality
	<b>Indikátor výsledků</b>	Nalezení koncepčního přístupu v rámci podpory prevence kriminality



Vazba na opatření		D4.2 Řešení drogové problematiky
Název aktivity		Besedy prevence závislosti
Popis aktivity		Podpora realizace besed se známými osobnostmi a sportovci města za účelem prevence závislosti u mladistvých.
Předpokládaný odpovědný subjekt		Městská policie, Odbor sociálních věcí a zdravotnictví, Centrum adiktologických služeb Magdaléna
Cílová skupina		Město Příbram, závislé osoby
Odhad rozpočtu aktivity		50 000 Kč/rok
Předpokládaný termín realizace		2015 - 2020
Předpokládané zdroje financování		Dotace z EU, rozpočet města
Připravenost aktivity k realizaci		Průběžná realizace
Evaluační ukazatele/ indikátory	Indikátor výstupů	Počet realizovaných besed
	Indikátor výsledků	Snížení drogově závislých osob

## E Ekonomika města a rozvoj podnikání

Vazba na opatření		E1.1 Posílení spolupráce mezi podnikatelským sektorem, městem a odbornými organizacemi
Název projektu		Vytvoření informační kanceláře
Popis projektu		Pravidelné informování subjektů (NNO, podnikatelé, okolní obce, občané města) o možnostech využívání dotací z programů ČR a EU, apod.
Odpovědný subjekt/osoba		Odbor řízení projektů a dotací
Cílová skupina		Město Příbram, podnikatelé, neziskové organizace
Odhad rozpočtu aktivity		1 000 000 Kč/rok
Předpokládaný termín realizace		2015 - 2020
Předpokládané zdroje financování		Dotace EU, rozpočet města, příspěvky partnerů
Připravenost projektu k realizaci		Projekt nepřipraven
Evaluační ukazatele/ indikátory	Indikátor výstupů	Vznik informační kanceláře
	Indikátor výsledků	Zvýšení informovanosti podnikatelských a neziskových subjektů

Vazba na opatření		E1.2 Aktivní přístup k podmínkám investorů a podpora podnikatelské aktivity obyvatel města
Název projektu		Zainvestování průmyslových a rozvojových zón
Popis projektu		Vybudování potřebných inženýrských sítí v průmyslových a rozvojových zónách, jejich optimální dopravní napojení na komunikace města i na dálkové komunikace, zřízení chodníků a cyklotras do těchto lokalit, jejich osvětlení a zabezpečení (monitoring), připojení na MHD.
Odpovědný subjekt/osoba		Odbor investic a rozvoje města, Odbor správy majetku
Cílová skupina		Podnikatelský sektor
Odhad rozpočtu aktivity		---
Předpokládaný termín realizace		2017 - 2020
Předpokládané zdroje financování		Dotace EU, rozpočet města
Připravenost projektu k realizaci		nepřipraveno
Evaluační ukazatele/ indikátory	Indikátor výstupů	Zainvestované průmyslové a rozvojové zóny a brownfields, dobře dopravně dostupné.
	Indikátor výsledků	Počet nových podnikatelských subjektů v průmyslových a rozvojových zónách.

Vazba na opatření		E1.4 Propagace města v oblasti podnikání
Název aktivity		Podnikatelský server
Popis aktivity		Rozšíření webových stránek města o vícejazyčný podnikatelský server s odkazy na místní podnikatele, aktuálními informacemi, informacemi o dotacích apod.
Předpokládaný odpovědný subjekt		Odbor informačních technologií, Okresní hospodářská komora
Cílová skupina		Podnikatelé
Odhad rozpočtu aktivity		50 000 – 70 000 Kč
Předpokládaný termín realizace		2015 - 2020
Předpokládané zdroje financování		Rozpočet města
Připravenost aktivity k realizaci		Aktivita nepřipravena
Evaluační ukazatele/ indikátory	Indikátor výstupů	Podnikatelský server v jazykových mutacích
	Indikátor výsledků	Zvýšená informovanost podnikatelů

<b>Vazba na opatření</b>		<b>E2.1 Vytvoření vhodné nabídky cestovního ruchu a spolupráce v rámci regionu</b>
<b>Název projektu</b>		Marketingová strategie cestovního ruchu pro město
<b>Popis projektu</b>		Provedení marketingového průzkumu za účelem definování chybějících atraktivit pro různé cílové skupiny a podpory rozvoje cestovního ruchu s vazbou na oblast Brd a Toulavy i další lokality
<b>Předpokládaný odpovědný subjekt</b>		Obecní živnostenský úřad, Odbor školství, kultury a sportu, Odbor kancelář města
<b>Cílová skupina</b>		Poskytovatelé služeb, provozovatelé, návštěvníci
<b>Odhad rozpočtu projektu</b>		250 000 Kč
<b>Předpokládaný termín realizace</b>		2015 - 2020
<b>Předpokládané zdroje financování</b>		Dotace z EU, rozpočet města
<b>Připravenost projektu k realizaci</b>		Projekt nepřipraven
<b>Evaluační ukazatele/ indikátory</b>	<b>Indikátor výstupů</b>	Počet osob/subjektů zapojených do průzkumu
	<b>Indikátor výsledků</b>	Rozvoj cestovního ruchu a posílení role města jako cílové destinace

## SEZNAM ZDROJŮ A POUŽITÁ LITERATURA

- Agentura pro ochranu přírody a krajiny [online], dostupné z: <<http://www.aopk.cz/>>
- České dráhy [online], dostupné z: <<http://www.cd.cz/>>
- Český hydrometeorologický ústav [online], dostupné z: <<http://www.chmi.cz/>>
- Český statistický úřad, Běžná evidence obyvatel, 2012
- Český statistický úřad, Demografická ročenka měst (1998 až 2007), Demografická ročenka měst (2003 až 2012)
- Český statistický úřad, Hromadná ubytovací zařízení, 2012
- Český statistický úřad, Městská a obecní statistika, 2013
- Český statistický úřad, Registr ekonomických subjektů, 2011
- Český statistický úřad, SLDB 2001, 2011
- Český statistický úřad, Volební portál, dostupné z: <<http://www.volby.cz>>
- Ministerstvo financí: ÚFIS [online], dostupné z: <<http://www.info.mfcr.cz/ufis/>>
- Ministerstvo práce a sociálních věcí, GIS0 statistika
- Oficiální stránky města Příbram [online], dostupné z: <<http://www.pribram-city.cz>>
- Oficiální stránky Středočeského kraje [online], dostupné z: <[www.kr-stredocesky.cz](http://www.kr-stredocesky.cz)>
- Portál rozpočet obce [online], dostupné z: <[www.rozpocetobce.cz](http://www.rozpocetobce.cz)>
- Ministerstvo školství, mládeže a tělovýchovy: Rejstřík škol a školských zařízení, 2013 [online], dostupné z: <<http://rejskol.msmt.cz/>>
- Regionální informační servis [online], dostupné z: <<http://www.risy.cz/>>
- Ředitelství silnic a dálnic, 2013 [online], dostupné z: <<http://www.rsd.cz/>>
- Ústav územního rozvoje [online], dostupné z: <<http://www.uur.cz/>>
- Ústav zdravotnických informací a statistik ČR [online], dostupné z: <<http://www.uzis.cz/>>
- Územně analytické podklady obce s rozšířenou působností Příbram, aktualizace 2012
- Zákon č. 128/2000 Sb., o obcích
- a další podklady a informace místních aktérů.

# PŘÍLOHY

## 1 Tabulkové přílohy

Tabulka P1: Základní charakteristiky obcí ORP Příbram

Název obce	Výměra		Počet obyvatel		Hustota obyvatel [ob/km <sup>2</sup> ]
	km <sup>2</sup>	%	Počet	%	
Bezděkov pod Třemšínem	3,6	0,4	146	0,2	40,22
Bohostice	20,9	2,3	200	0,3	9,57
Bohutín	8,5	0,9	1 707	2,4	202,01
Bratkovice	3,0	0,3	308	0,4	102,67
Brdy	260,1	28,1	31	0,0	0,12
Březnice	19,5	2,1	3 564	5,1	183,05
Buková u Příbramě	7,8	0,9	329	0,5	42,07
Bukovany	3,2	0,3	88	0,1	27,85
Cetyně	3,5	0,4	155	0,2	44,16
Čenkov	9,0	1,0	378	0,5	41,91
Dlouhá Lhota	7,6	0,8	392	0,6	51,58
Dolní Hbity	25,7	2,8	865	1,2	33,67
Drahenice	5,6	0,6	171	0,2	30,65
Drahlín	3,6	0,4	537	0,8	147,53
Drásov	5,5	0,6	401	0,6	73,31
Dubenec	4,0	0,4	350	0,5	86,63
Dubno	6,0	0,7	281	0,4	46,91
Háje	6,6	0,7	378	0,5	56,93
Hluboš	12,1	1,3	600	0,9	49,71
Hlubyně	5,4	0,6	146	0,2	27,14
Horčápsko	4,1	0,5	88	0,1	21,31
Hudčice	8,8	1,0	253	0,4	28,88
Hvožd'any	49,8	5,4	813	1,2	16,34
Chrást	8,0	0,9	202	0,3	25,28
Chraštica	6,7	0,7	257	0,4	38,65
Jablonná	7,7	0,8	386	0,6	50,13
Jince	15,1	1,6	2 228	3,2	147,94
Kamýk nad Vltavou	11,9	1,3	897	1,3	75,44
Kotenčice	2,3	0,3	207	0,3	88,46
Koupě	7,4	0,8	137	0,2	18,59
Kozárovice	14,1	1,5	397	0,6	28,1
Křešín	1,9	0,2	105	0,2	54,97
Láz	4,7	0,5	598	0,9	128,05
Lazsko	4,3	0,5	186	0,3	43,46
Lešetice	3,1	0,3	148	0,2	48,37
Lhota u Příbramě	3,5	0,4	481	0,7	137,04
Milín	24,1	2,6	2 180	3,1	90,34
Modřovice	3,2	0,3	75	0,1	23,51
Narysov	3,6	0,4	247	0,4	68,42
Nepomuk	2,5	0,3	197	0,3	79,76
Nestrašovice	3,0	0,3	69	0,1	23,31
Občov	2,9	0,3	131	0,2	45,02
Obecnice	5,4	0,6	1 257	1,8	231,07
Obory	10,3	1,1	262	0,4	25,34

Název obce	Výměra		Počet obyvatel		Hustota obyvatel [ob/km <sup>2</sup> ]
	km <sup>2</sup>	%	Počet	%	
Ohrazenice	2,5	0,3	277	0,4	113,06
Ostrov	2,8	0,3	103	0,2	36,79
Pečice	9,2	1,0	374	0,5	40,52
Pičín	14,3	1,5	603	0,9	42,29
Počaply	8,1	0,9	105	0,2	12,9
Podlesí	4,4	0,5	1 084	1,6	247,49
Příbram	33,5	3,6	33 553	47,8	1003,08
Radětice	4,7	0,5	162	0,2	34,62
Rožmitál pod Třemšínem	53,0	5,7	4 482	6,4	84,6
Sádek	1,9	0,2	227	0,3	122,04
Sedlice	5,7	0,6	243	0,4	42,48
Smolotely	10,9	1,2	243	0,4	22,23
Solenice	7,6	0,8	384	0,6	50,86
Starosedlský Hrádek	4,2	0,5	132	0,2	31,28
Suchdol	6,5	0,7	348	0,5	53,7
Svojšíce	4,4	0,5	110	0,2	25,23
Těchařovice	4,5	0,5	47	0,1	10,54
Tochovice	11,9	1,3	686	1,0	57,89
Trhové Dušníky	6,9	0,8	444	0,6	64,35
Třebско	3,5	0,4	230	0,3	65,9
Tušovice	3,4	0,4	96	0,1	28,66
Věšín	17,1	1,8	670	1,0	39,27
Višňová	17,2	1,9	640	0,9	37,27
Volenice	10,4	1,1	398	0,6	38,2
Vrančice	8,9	1,0	152	0,2	17,16
Vranovice	6,2	0,7	309	0,4	49,6
Vševily	5,8	0,6	121	0,2	20,75
Vysoká u Příbramě	4,9	0,5	342	0,5	70,23
Zalužany	9,6	1,0	338	0,5	35,36
Zbenice	3,8	0,4	125	0,2	32,55
Zduchovice	8,5	0,9	294	0,4	34,51
<b>Celkem</b>	<b>925,32</b>	<b>100,0</b>	<b>70 150</b>	<b>100,0</b>	

Zdroj: ČSÚ, k 31. 12. 2012

Tabulka P2: Vývoj počtu obyvatel města Příbram v letech 1970 – 2012

Rok	Počet obyvatel
1971	29 635
1972	30 149
1973	30 796
1974	31 267
1975	32 764
1976	34 039
1977	34 690
1978	35 304
1979	36 240
1980	39 048
1981	38 116
1982	38 346
1983	38 673

Rok	Počet obyvatel
1984	39 056
1985	39 636
1986	39 950
1987	39 949
1988	40 110
1989	40 370
1990	40 603
1991	36 898
1992	36 793
1993	36 995
1994	36 994
1995	36 901
1996	36 952
1997	36 961
1998	36 887
1999	36 776
2000	36 636
2001	35 710
2002	35 508
2003	35 251
2004	35 147
2005	34 884
2006	34 660
2007	34 591
2008	34 496
2009	34 217
2010	34 068
2011	33 793
2012	33 553

Zdroj dat: ČSÚ, Bilance obyvatelstva, stav obyvatel vždy k 1.1.

**Tabulka P3: Podíl osob nad 65 let na celkovém počtu obyvatel a hodnoty indexu stáří za jednotlivé obce správního obvodu ORP Příbram**

Název obce	Počet obyvatel	0 - 14	65 +	Podíl osob nad 65 let	Index stáří
Bezděkov pod Třemšínem	146	16	26	17,8	162,5
Bohostice	200	28	36	18	128,6
Bohutín	1 707	270	232	13,6	85,9
Bratkovice	308	57	49	15,9	86,0
Brdy	31	3	4	12,9	133,3
Březnice	3 564	525	631	17,7	120,2
Buková u Příbramě	329	63	50	15,2	79,4
Bukovany	88	11	18	20,5	163,6
Cetyně	155	13	27	17,4	207,7
Čenkov	378	42	61	16,1	145,2
Dlouhá Lhota	392	68	44	11,2	64,7
Dolní Hbity	865	111	156	18	140,5
Drahenice	171	16	33	19,3	206,3
Drahlín	537	74	94	17,5	127,0
Drásov	401	56	52	13	92,9
Dubenec	350	34	44	12,6	129,4
Dubno	281	45	37	13,2	82,2

Název obce	Počet obyvatel	0 - 14	65 +	Podíl osob nad 65 let	Index stáří
Háje	378	62	47	12,4	75,8
Hluboš	600	92	99	16,5	107,6
Hlubyně	146	18	25	17,1	138,9
Horčápsko	88	7	16	18,2	228,6
Hudčice	253	32	60	23,7	187,5
Hvožd'any	813	111	148	18,2	133,3
Chrást	202	25	37	18,3	148
Chraštice	257	42	41	16	97,6
Jablonná	386	60	57	14,8	95,0
Jince	2 228	260	274	12,3	105,4
Kamýk nad Vltavou	897	145	133	14,8	91,7
Kotenčice	207	30	30	14,5	100,0
Koupě	137	26	31	22,6	119,2
Kozárovice	397	54	80	20,2	148,1
Křešín	105	10	18	17,1	180,0
Láz	598	105	94	15,7	89,5
Lazsko	186	33	35	18,8	106,1
Lešetice	148	19	25	16,9	131,6
Lhota u Příbramě	481	68	79	16,4	116,2
Milín	2 180	316	327	15	103,5
Modřovice	75	12	13	17,3	108,3
Narysov	247	41	38	15,4	92,7
Nepomuk	197	30	30	15,2	100,0
Nestrašovice	69	15	16	23,2	106,7
Občov	131	23	18	13,7	78,3
Obecnice	1 257	186	189	15	101,6
Obory	262	39	48	18,3	123,1
Ohrazenice	277	44	49	17,7	111,4
Ostrov	103	17	17	16,5	100,0
Pečice	374	58	58	15,5	100,0
Pičín	603	112	91	15,1	81,3
Počaply	105	18	10	9,5	55,6
Podlesí	1 084	187	176	16,2	94,1
Příbram	33 553	4574	5739	17,1	125,5
Radětice	162	23	22	13,6	95,7
Rožmitál pod Třemšínem	4 482	572	883	19,7	154,4
Sádek	227	26	43	18,9	165,4
Sedlice	243	31	39	16	125,8
Smolotely	243	33	41	16,9	124,2
Solenice	384	63	91	23,7	144,4
Starosedlský Hrádek	132	24	22	16,7	91,7
Suchdol	348	61	49	14,1	80,3
Svojšice	110	24	17	15,5	70,8
Těchařovice	47	6	6	12,8	100
Tochovice	686	114	95	13,8	83,3
Trhové Dušníky	444	69	60	13,5	87,0
Třebsko	230	38	32	13,9	84,2
Tušovice	96	14	10	10,4	71,4
Věšín	670	109	104	15,5	95,4



Název obce	Počet obyvatel	0 - 14	65 +	Podíl osob nad 65 let	Index stáří
Višňová	640	101	77	12	76,2
Volenice	398	61	67	16,8	109,8
Vrančice	152	17	23	15,1	135,3
Vranovice	309	57	37	12	64,9
Vševily	121	14	19	15,7	135,7
Vysoká u Příbramě	342	63	60	17,5	95,2
Zalužany	338	31	77	22,8	248,4
Zbenice	125	15	24	19,2	160,0
Zduchovice	294	35	42	14,3	120,0

Zdroj: ČSÚ, k 31. 12. 2012

Tabulka P4: Vývoj základní ukazatelů cestovního ruchu za SO ORP Příbram

Rok	Počet příjezdů hostů	z toho rezidenti	Počet přenocování	z toho rezidenti	Průměrný počet přenocování	Průměrná doba pobytu	Čisté využití lůžek [%]
2000	61 608	43 012	158 485	110 712	2,6	3,6	21,7
2001	56 717	36 826	143 375	86 284	2,5	3,5	19,7
2002	42 602	32 656	127 232	96 283	3	4	22,7
2003	52 047	40 321	148 153	113 573	2,8	3,8	26,5
2004	41 024	31 965	110 401	83 282	2,7	3,7	18,9
2005	41 392	33 442	100 376	77 401	2,4	3,4	18,4
2006	42 021	33 679	112 707	89 115	2,7	3,7	19,0
2007	39 277	32 292	94 863	77 041	2,4	3,4	15,4
2008	37 008	30 362	83 037	66 538	2,2	3,2	13,1
2009	40 355	33 449	99 337	81 877	2,5	3,5	13,5
2010	35 597	30 223	79 767	66 813	2,2	3,2	12,1
2011	-	-	-	-	-	-	-
2012	-	-	-	-	-	-	-

Zdroj: ČSÚ

Pozn.: Data za roky 2011 a 2012 jsou uvedena jako důvěrná

Tabulka P5: Rozdělení výdajů rozpočtu města Příbram dle jednotlivých oblastí v roce 2012

Oblast	Celkové výdaje		Provozní výdaje		Investiční výdaje	
	abs. [Kč]	rel. [%]	abs. [Kč]	rel. [%]	abs. [Kč]	rel. [%]
Zemědělství a lesy	1 258 820	0,2	1 258 820	0,3	0	0,0
Průmysl	112 395 310	17,6	34 588 160	7,1	77 807 150	52,3
Vzdělávání	65 082 550	10,2	60 860 750	12,5	4 221 800	2,8
Kultura, církev a sdělovací potřeby	46 824 440	7,3	46 772 440	9,6	52 000	0,0
Tělovýchova a zájmová činnost	43 493 960	6,8	43 391 960	8,9	102 000	0,1
Zdravotnictví	7 147 610	1,1	7 147 610	1,5	0	0,0
Bydlení, komunální služby a územní rozvoj	138 394 780	21,7	77 506 410	15,9	60 888 370	40,9
Ochrana životního prostředí	28 016 430	4,4	26 201 230	5,4	1 815 200	1,2
Sociální věci	25 373 700	4,0	25 373 700	5,2	0	0,0
Bezpečnost	29 490 040	4,6	28 703 010	5,9	787 030	0,5
Věřejná správa	139 701 310	21,9	136 535 750	28,0	3 165 560	2,1

Zdroj: www.rozpocetobce.cz

Tabulka P6: Postoj obyvatel města k vybraným oblastem života

Oblast	Průměrný postoj							Celkem
	Pohlaví		Věk					
	Žena	Muž	18 - 24	25 - 34	35 - 44	45 - 64	65+	
Vztahy s příbuznými /širší rodinou	79,7	76,2	75,7	78,3	78,1	78,7	76,8	77,8
Kvalita bydlení	75,0	76,7	73,6	69,5	71,2	80,0	80,1	75,9
Přátelé	77,8	73,8	72,5	74,6	81,7	75,1	74,2	75,7
Osobní život	75,5	72,8	70,3	77,9	77,2	74,4	69,3	74,1
Vztahy s okolím (sousedé apod.)	74,7	67,9	66,8	69,4	69,0	74,6	70,3	71,1
Vztah s partnerem / partnerkou	65,4	70,5	65,7	71,7	74,9	71,9	53,3	68,1
Volný čas	66,9	66,1	56,4	62,8	62,6	71,4	69,7	66,4
Děti	70,0	62,6	14,6	48,9	79,0	76,1	80,6	66,0
Zdraví	64,6	66,4	67,8	73,9	73,4	61,7	56,5	65,6
Životní úroveň	64,6	63,4	65,9	63,7	63,2	65,3	61,5	64,0
Práce / zaměstnání	51,0	59,6	33,0	51,0	68,1	61,6	50,0	55,6
Pocit bezpečí	49,6	55,7	52,0	53,4	55,0	51,2	53,8	52,8
<b>CELKOVĚ SE SVÝM ŽIVOTEM</b>	<b>70,0</b>	<b>68,5</b>	<b>68,2</b>	<b>69,9</b>	<b>65,9</b>	<b>68,8</b>	<b>72,7</b>	<b>69,2</b>

Zdroj dat: PROCES – Dotazník spokojenosti veřejnosti ve městě Příbram, 2013

Otázka: Jak jste spokojen/a s následujícími oblastmi Vašeho života?

Pozn.: Průměrný postoj - škála: 0 = rozhodně ne; 100 = rozhodně ano

Tabulka P7: Postoj lidí k vybraným skupinám osob, jakožto ke svým potenciálním sousedům

Skupina osob	% kladných odpovědí							Celkem
	Pohlaví		Věk					
	Žena	Muž	18 - 24	25 - 34	35 - 44	45 - 64	65+	
Lidé užívající drogy	89,6	85,3	89,1	93,2	94,6	88,2	72,7	87,3
Těžcí alkoholici	85,7	75,9	80,1	84,3	82,9	81,2	73,6	80,5
Romové	63,5	59,6	71,8	75,1	54,5	62,6	46,9	61,4
Lidé s kriminální minulostí	60,2	61,1	57,7	64,2	61,5	60,2	59,2	60,7
Muslimové	22,3	20,8	25,0	28,3	20,6	20,4	16,1	21,5
Citově nevyrovnaní lidé	20,5	19,2	19,3	34,3	19,4	16,2	13,5	19,8
Velmi početné rodiny	19,6	17,7	19,9	31,1	12,9	18,4	11,7	18,6
Vietnamci	13,3	10,4	19,3	14,4	9,7	8,2	13,2	11,7
Mongolové	11,6	9,2	13,5	10,9	12,8	8,0	10,2	10,4

Zdroj dat: PROCES – Dotazník spokojenosti veřejnosti ve městě Příbram, 2013

Otázka: V tomto seznamu jsou různé skupiny lidí. Můžete prosím vybrat všechny ty, které byste nechtěl (a) za sousedy?

Tabulka P8: Nejzávažnější sociální problémy města podle jeho obyvatel

Sociální problém	Na prvním místě (v %)	Na druhém místě (v %)	Na třetím místě (v %)
Nezaměstnanost	46,8	18,7	15,4
Kriminalita	32,1	39,9	12,0
Agresivní mládež	7,6	14,6	22,0
Netolerance k menšinám (rasismus)	0,6	2,5	2,3
Lhostejnost lidí	7,1	11,4	23,1
Špatné zacházení s postiženými	0,8	0,2	0,7
Špatné zacházení se seniory	0,2	2,7	3,1
Malá snaha úřadů řešit soc. problémy	2,7	7,5	13,4
Bezdomovci	1,4	1,9	4,4
Jiné	0,7	0,4	3,6

Zdroj dat: PROCES – Dotazník spokojenosti veřejnosti ve městě Příbram, 2013

Otázka: Co je podle Vás nejzávažnějším sociálním problémem Příbrami a okolí?

**Tabulka P9: Hodnocení nabídky služeb občany města**

Vybavenost	Průměrný postoj							Celkem
	Pohlaví		Věk					
	Žena	Muž	18 - 24	25 - 34	35 - 44	45 - 64	65+	
Obchodů	82,8	80,1	74,0	81,1	87,0	85,0	74,1	81,4
Služeb	72,9	68,0	71,6	68,0	74,4	73,0	62,9	70,3
Zdravotnických zařízení	68,2	70,5	69,5	63,5	70,2	69,0	75,0	69,4
Sportovního vyžití	65,2	64,4	55,4	56,7	64,9	71,0	66,1	64,8
Kontejnerů na tříděný odpad	63,0	63,1	58,6	52,7	63,5	69,5	63,2	63,1
MHD	64,6	61,3	53,6	63,6	64,6	62,1	67,2	62,9
Kulturního vyžití	63,5	61,2	47,2	53,4	63,2	68,9	65,9	62,2
Pečovatelských domů	46,2	48,5	52,7	45,0	41,1	53,5	41,4	47,4
Parkovacích míst	25,4	26,6	23,4	21,4	22,4	30,6	27,0	26,1

Zdroj dat: PROCES – Dotazník spokojenosti veřejnosti ve městě Příbram, 2013

Otázka: Je podle Vás ve městě dostatek.?

Pozn.: Průměrný postoj - škála: 0 = rozhodně ne; 100 = rozhodně ano

**Tabulka P10: Nejvíce ohrožené skupiny obyvatel města sociálními problémy dle názoru občanů**

Skupina obyvatel	Průměrný postoj							Celkem
	Pohlaví		Věk					
	Žena	Muž	18 - 24	25 - 34	35 - 44	45 - 64	65+	
Mladí lidé do 30 let	47,5	45,7	36,8	55,3	55,2	45,9	37,0	46,5
Rodiny s malými dětmi	42,3	39,7	44,7	49,1	44,4	40,3	29,0	40,9
Senioři	35,8	37,4	42,6	40,9	34,3	33,6	37,1	36,7
Nemocní	27,8	30,0	29,0	36,1	30,2	27,6	23,6	29,0
Nezaměstnaní	29,2	27,7	28,7	31,6	30,1	25,2	29,5	28,4
Pracující s velmi nízkými příjmy	25,3	26,6	26,4	29,5	28,9	24,8	22,0	26,0
Matky samoživitelky	23,1	24,7	21,3	27,2	26,1	25,2	18,0	23,9
Zadlužené domácnosti	24,9	20,2	20,5	21,9	21,2	27,2	16,3	22,4

Zdroj dat: PROCES – Dotazník spokojenosti veřejnosti ve městě Příbram, 2013

Otázka: Podle vašeho názoru nakolik jsou vybrané skupiny obyvatel ve Vašem městě ohroženy sociálními problémy?

Pozn.: Průměrný postoj - škála: 0 = rozhodně ne; 100 = rozhodně ano

**Tabulka P11: Zdroj informací o situaci ve městě v oblasti podnikání**

Zdroj informací	Průměrný postoj podnikatelů	Průměrný postoj neziskových organizací
Náhodně na internetu	55,9	64,8
Na webových stránkách specializovaných institucí	45,5	51,6
V odborných časopisech	19,5	21,2
V denním tisku	32,8	42,1
CzechInvest	7,2	12,7
Okresní hospodářská komora v Příbrami	27,4	17,9
Na městském úřadě	27,9	54,1
Na krajském úřadě	12,6	41,2

Zdroj: PROCES, Průzkum podnikatelského prostředí ve městě Příbram, 2013, Průzkum neziskového sektoru ve městě Příbram, 2013

Otázka: Odkud čerpáte informace o situaci ve městě Příbram v oblasti spojené s podnikáním (např. vývoj, finance, dotace, legislativa, úřad práce)?

Pozn.: Průměrný postoj - škála: 0 = rozhodně ne; 100 = rozhodně ano

**Tabulka P12: Realizované projekty spolufinancované ze strukturálních fondů EU v Příbrami za posledních 5 let**

Název projektu	Rok realizace	Výše dotace z EU	Operační program
Modernizace dopravního terminálu AN Příbram	2008 - 2010	51 720 402	ROP SČ
Rekonstrukce a revitalizace nám. 17. listopadu v Příbrami	2012	30 205 491	IOP
Rekonstrukce veřejného osvětlení na Březohorském sídlišti	2013	28 627 001	IOP
Rekultivace skládky Květná	2012	26 272 784	OP ŽP
Rekonstrukce ulice Bratří Čapků v Příbrami	2010	12 564 342	IOP
Revitalizace území - okolí Kulturního domu a 2. polikliniky	2010 - 2011	18 200 293	IOP
Rekonstrukce a revitalizace náměstí T.G.Masaryka v Příbrami - 2. etapa	2011 - 2012	12 361 408	ROP SČ
Realizace energetických úspor ve školních objektech - areál v ul. Bratří Čapků	2011	15 380 602,09	OP ŽP
Rekonstrukce a revitalizace náměstí T.G. Masaryka v Příbrami (objekty 110a, 112a)	2011 - 2012	8 181 866	ROP SČ
Realizace energetických úspor v objektu ZŠ Příbram VII, 28. října	2009	12 720 358	OP ŽP
Rekonstrukce místních komunikací v Příbrami	2013	7 970 376	ROP SČ
Realizace energetických úspor DPS ul. Brodská	2011	9 291 441,88	OP ŽP
Tvorba a zavádění evaluačních nástrojů pro zkvalitnění vzdělávání a inovaci školních vzdělávacích programů základních škol zřizovaných městem Příbram	2010 - 2012	8 041 145	OP VK
Realizace energetických úspor v objektu ZŠ Příbram - Březové Hory	2010 - 2012	7 550 156	OP ŽP
Další vzdělávání pedagogických pracovníků základních a mateřských škol zřizovaných městem Příbram	2010 - 2012	6 579 981	OP VK
Realizace energetických úspor ve školním objektu, ul. Dlouhá 163	2011	6 189 328	OP ŽP
Revitalizace sportovního areálu pod Svatou Horou v Příbrami	2010 - 2011	6 151 948	ROP SČ
Město Příbram- Rozvoj služeb eGovernmentu obce s rozšířenou působností a v obcích správního obvodu	2009 - 2012	4 960 107	IOP
Revitalizace veřejné zeleně ve městě Příbram	2010 - 2012	4 603 613	OP ŽP
Realizace energetických úspor - Mateřská škola Školní, Příbram VIII	2013	4 162 541	OP ŽP
Realizace energetických úspor DPS ul. Průběžná 143, Příbram III	2010 - 2011	2 994 198	OP ŽP
Analýza rizik Příbram - sever, okolí Příbramského potoka	2011 - 2012	2 007 904	OP ŽP
Realizace energetických úspor v objektu Alternativní mateřské školy	2013	1 831 311	OP ŽP
Propagace turistické destinace Příbramsko	2010 - 2012	1 195 213	ROP SČ
Aktualizace a digitalizace povodňového plánu ORP Příbram, včetně vybudování hlásných profilů kategorie C	2011 - 2012	1 524 420	OP ŽP
Realizace energetických úspor DPS ul. Jana Drdy 494, Příbram VII	2011	1 374 943	OP ŽP
Realizace energetických úspor v objektu MŠ Perníková chaloupka	2013	1 351 269	OP ŽP
Realizace energetických úspor v objektu ZUŠ Antonína Dvořáka	2013	1 259 630	OP ŽP
Územně analytické podklady ORP Příbram	2008	935 000	IOP
Typový projekt - CzechPOINT - Kontaktní místo (Upgrade)	2008 - 2009	28 177	IOP
Revitalizace veřejné zeleně ve městě Příbram – 2. etapa	2013	2 250 275	OP ŽP
Revitalizace veřejné zeleně ve městě Příbram – 3. etapa	2013	612 695	OP ŽP
Realizace energetických úspor - Mateřská škola Speciální, Hradební 67, Příbram I	2013	1 402 483	OP ŽP
Realizace energetických úspor - Mateřská škola Pohádka, Hradební 66	2013	1 774 428	OP ŽP
Realizace energetických úspor v objektu MŠ Klubičko	2013	2 186 465	OP ŽP
Realizace energetických úspor v objektu MŠ 28. října 55, Příbram VII	2013	1 636 772	OP ŽP
Realizace energetických úspor v objektu MŠ, Příbram VII, Jana Drdy 496	2013	1 647 367	OP ŽP

Zdroj: MěÚ Příbram

**Tabulka P13: Hodnocení úrovně nabízených pozemků a objektů v Příbrami určených pro podnikání**

Hodnocení pozemků	Průměrný postoj
Vybavenost infrastrukturou	37,1
Cena pozemků	31,7
Vhodnost lokalizace	41,9
Ekologické zatížení	48,8
<b>Celková úroveň</b>	<b>46,4</b>

Zdroj: PROCES, Průzkum podnikatelského prostředí ve městě Příbram, 2013

Otázka: Pozemky a objekty v Příbrami a nejbližším okolí využitelné pro podnikání jsou:

Pozn.: Průměrný postoj - škála: 0 = rozhodně ne; 100 = rozhodně ano

**Tabulka P14: Faktory a bariéry omezující rozvoj podnikání ve městě Příbram**

Faktor/bariéra	Podíl v %
Ekonomická situace v našem regionu	25,0
Současná ekonomická situace v ČR	56,3
Domácí konkurence	6,3
Dostupnost financí/úvěrů	2,1
Nedostatek kvalifikované pracovní síly	2,1
Cena materiálů (vstupních surovin)	6,3
Ceny energií	2,1
<b>Celkem</b>	<b>100,0</b>

Zdroj: PROCES, Průzkum podnikatelského prostředí ve městě Příbram, 2013

Otázka: Které z uvedených faktorů nejvíce omezují vývoj Vašeho podnikání?

**Tabulka P15: Faktory a bariéry omezující rozvoj neziskových organizací ve městě Příbram**

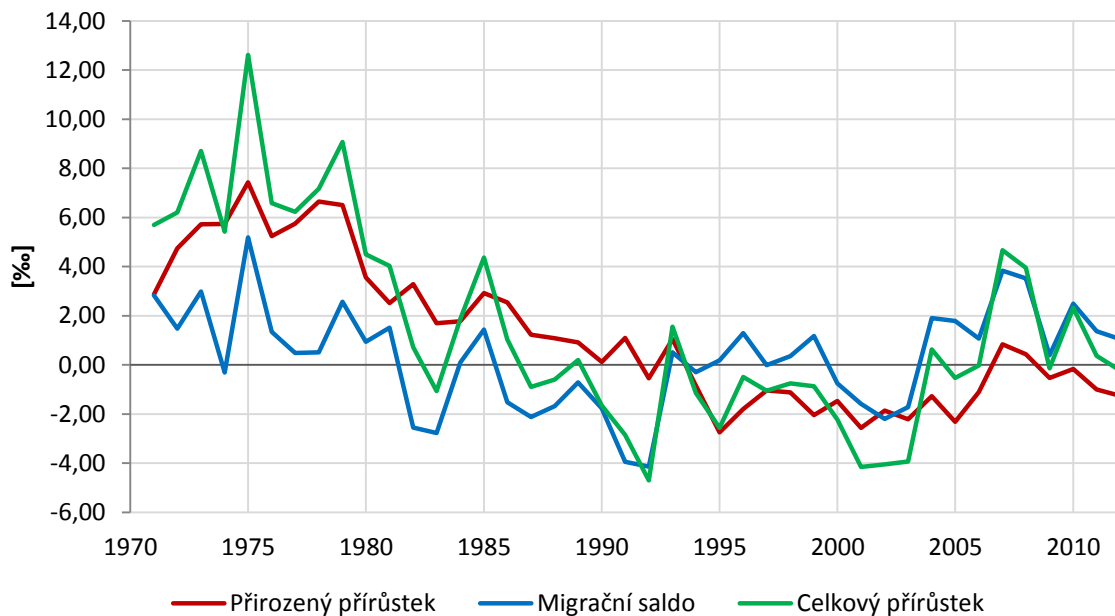
Faktor/bariéra	Podíl v %
Ekonomická situace v našem regionu	44,8
Současná ekonomická situace v ČR	20,7
Vzdálenost od center (hl. a krajské město)	0,0
Domácí konkurence	10,3
Nedostatek financí/dotací	62,1
Legislativní omezení	6,9
Nedostatek osob ve Vaší cílové skupině	13,8
Nedostatek kvalifikované pracovní síly	0,0
Doprava	3,4
<b>Celkem</b>	<b>100,0</b>

Zdroj: PROCES, Průzkum neziskového sektoru ve městě Příbram, 2013

Otázka: Které z uvedených faktorů nejvíce omezují rozvoj Vaší organizace?

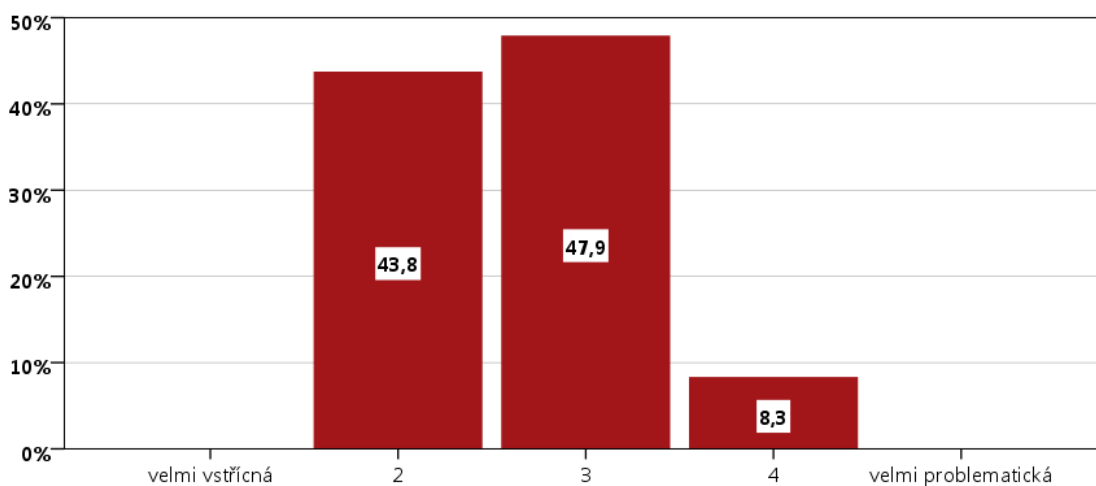
## 2 Grafické přílohy

**Graf P1: Hrubé míry přirozeného přírůstku, migračního salda a celkového přírůstku SO ORP Příbram od roku 1971**



Zdroj dat: ČSÚ, Bilance obyvatelstva, vlastní výpočty

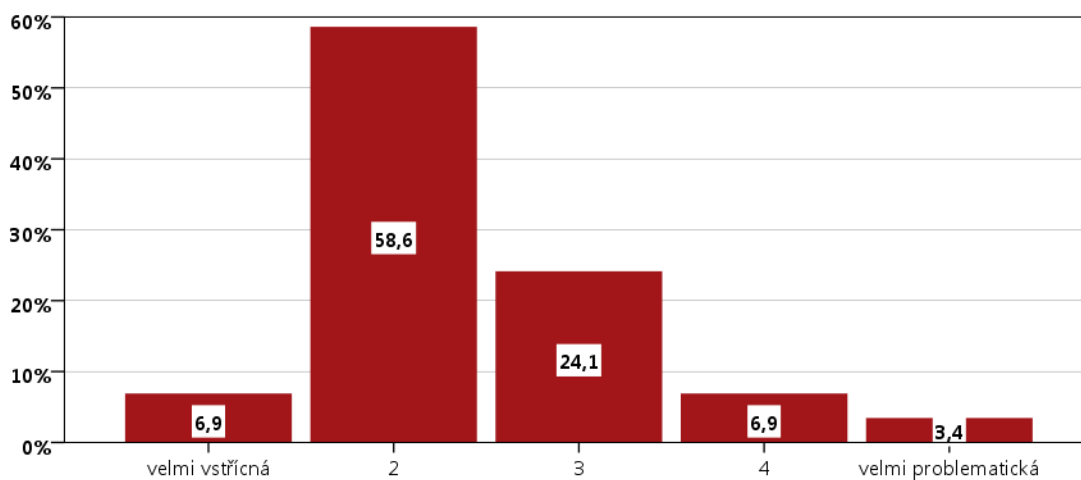
**Graf P2: Komunikace veřejné správy s podnikateli**



Zdroj: PROCES, Průzkum podnikatelského prostředí ve městě Příbram, 2013

Otázka: Komunikace s místními úřady se Vám jeví jako:

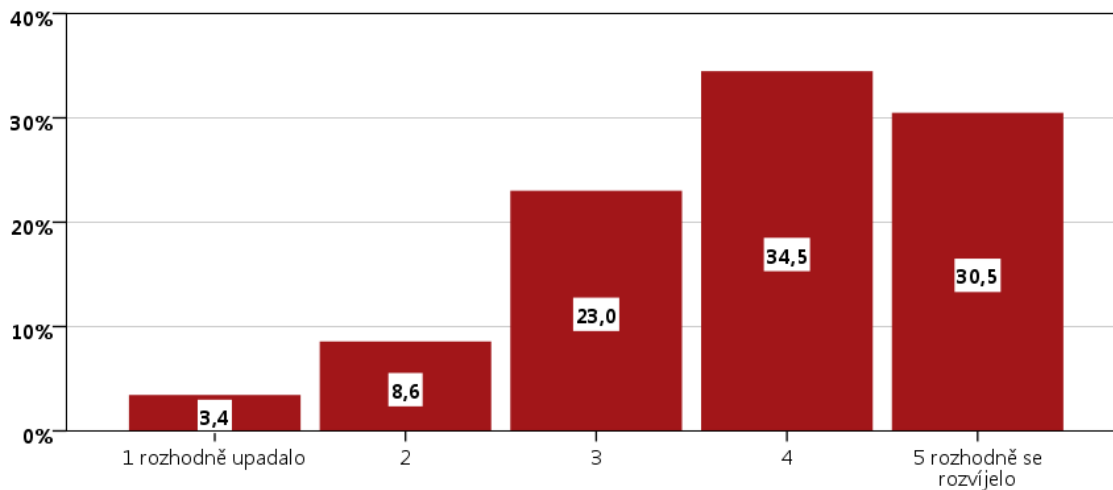
**Graf P3: Komunikace veřejné správy s neziskovými organizacemi**



Zdroj: PROCES, Průzkum neziskového sektoru ve městě Příbram, 2013

Otázka: Komunikace s místními úřady se Vám jeví jako:

**Graf P4: Rozvoj města v posledních deseti letech**



Zdroj: PROCES, Dotazník spokojenosti veřejnosti ve městě Příbram, 2013

Otázka: Myslíte si, že se město Příbram v posledních deseti letech rozvíjelo nebo upadalo?

### 3 Textové přílohy

Ke zpracování analytické části byly využity primární a sekundární zdroje dat. Ve městě byl proveden sociologický průzkum mezi občany, kteří zde mají trvalé bydliště, podnikateli a zástupci neziskových organizací, kteří zde mají sídlo nebo pobočku. Šetření bylo provedeno formou polostrukturovaných rozhovorů metodou CATI (Computer-assisted telephone interviewing), která je prováděna pomocí telefonického dotazování. Doplnkovou formou šetření byla metoda CAWI (Computer Assisted Web Interview) - sběr dat pomocí elektronických online dotazníků, na které odkazoval webový odkaz umístěný na webových stránkách projektu a v místních médiích. Sociologickým průzkumem bylo celkově získáno:

- 345 platných dotazníků od občanů;
- 51 platných dotazníků od místních podnikatelů;
- 29 platných dotazníků od zástupců neziskových organizací.

V průzkumu mezi občany bylo dodrženo reprezentativní zastoupení základního souboru dle věku a pohlaví.

Dále byly využity komplexní databáze ČR. Výběr databází, s nimiž je v rámci analytické části pracováno, je uveden níže:

- ČSÚ – veřejné databáze; městská a obecní statistika (MOS), Sčítání Lidu, domů a bytů 2001 a 2011;
- ČSÚ - Registr sčítacích obvodů a budov (RSO) – adresní body pro mapové výstupy; identifikace budov využívaných k bydlení nebo k rekreaci;
- Regionální informační servis (RIS) + mapový server;
- Ústav zdravotnických informací a statistiky ČR (ÚZIS ČR);
- MŠMT - Data, výkazy a ročenky;
- Rejstřík škol (<http://rejskol.msmt.cz/>);
- MPSV – statistiky nezaměstnanosti a výplaty dávek hmotné nouze;
- Evidence Národního památkového ústavu (<http://www.monumnet.npu.cz/>);
- a další.