



# ⚡ 10 tipů na výlet do Brd

## Obsah

Úvodní slovo	3
Z Orlova na horu Třemošná	4 - 5
Z Příbrami na Pilský rybník	6 - 7
Z Příbrami na nejvyšší horu Brd Tok	8 - 9
Z Jinec na Olymp Brd	10 - 11
Z Obecnice na Klobouček a Třemošnou	12 - 13
Z Bohutína na Pilský rybník a struhy	14 - 15
Z Nepomuku na druhý největší brdský vrchol Praha	16 - 17
Z Orlova do Strašic - přechod centrálních Brd	18 - 19
Cyklobusem do Teslín a odtud na kole zpět do Příbrami	20 - 21
Z Příbrami na Tři Trubky, Padrťské rybníky, vrchol Praha a zpět	22 - 23



## Brdy dosud nepoznané

CHKO Brdy má rozlohu 345 km<sup>2</sup>. Nalezneme tu stovky zpevněných i nezpevněných, značených i neznačených lesních cest a pěšinek, skalisek, čistých studánek a potůčků, rozsáhlých vodních ploch, nápadných vrcholů i zapomenutých údolí. Centrální Brdy jsou pohořím nezastavěným, původními vesnickými komunitami dávno opuštěným, desítky let jako vojenský prostor uzavřeným. Ale poznat Brdy znamená žít v nich léta. Deset navržených tras představuje jen zlomek možností pro pěší turisty, cyklisty, kondiční běžce, fotografy, milovníky přírody. Své síly ani orientační schopnosti nepřeceňujte. Některé brdské lokality dosud nejsou pokryty mobilním signálem. Pořídte podrobnou mapu, pevnou obuv, mějte úctu k přírodě, buďte rozvážní, trasu plánujte, neriskujte. Za vaši lásku k přírodě a slusnost k ní se vám Brdy jistě bohatě odmění.

*Mgr. Jaroslav Hodrment*  
[www.turistika-brdy.cz](http://www.turistika-brdy.cz)

Vážený návštěvníku, přijmete pozvání do ostrova horské krajiny uprostřed Čech, v jejíž centrální části nejsou žádné stavby. Do pramenné oblasti, kde se v čistých tocích třou mihule potoční a vranky obecné, pod kameny se ukrývají raci kamenáči. Začátkem léta zdejší louky pokryje modrá barva rozkvetlých kosatců sibiřských. V rozlehlých lesích hnízdí datlík tříprstý a orel mořský. Vítejte v Brdech, naší nejmladší chráněné krajinné oblasti. Z hlediska ochrany přírody spravuje toto území Agentura ochrany přírody a krajiny České republiky, regionální pracoviště Střední Čechy, Správa CHKO Brdy. Největším vlastníkem pozemků je stát a církev. Přírodu tady chráníme pro vás. Děkujeme, že nám pomáháte.

### Základní pravidla chování v CHKO Brdy

- Část území je bývalým vojenským újezdem, při nálezu munice s ní nemanipulujte a zavolejte Policii ČR, pomáháte tím k bezpečnosti ostatních.
- Buďte opatrní, na cestách můžete potkat lesní techniku.
- Co si do Brd přinesete, si prosím také odnesete, pomáháte zachovat území čisté.
- Dodržujte zákaz rozdělávání ohně.
- Dodržujte zákaz táboření.

*Mgr. Bohumil Fišer*  
vedoucí Správy CHKO Brdy



pohled z Třemošné na Tok

## Z Orlova na horu Třemošná

Délka: **3,5 km**

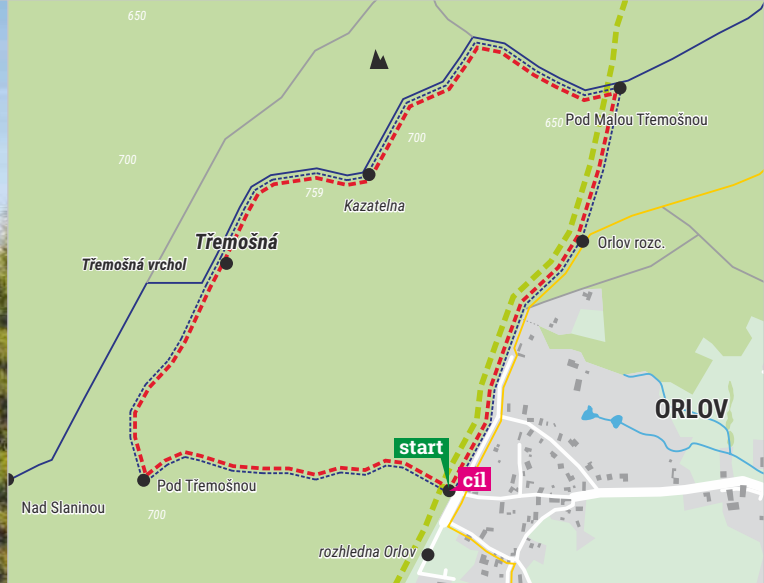
Typ: **pro pěší** 

Náročnost: 

### Popis trasy

Značený okruh začíná a končí na parkovišti v horní části Orlova (místní část Příbrami, MHD). Od věkovitého památného stromu (buku lesního s obvodem 338 cm) stoupá trasa vzrostlým lesem po východních svazích Třemošné (779 m). Ta bývá výchozím bodem pro řadu výletů do centrálních Brd.

Ze západních svahů Třemošné, kde je řada mýtin, se nám otevírá pěkný pohled na náhorní planinu nejvyššího brdského vrcholu Tok (865 m). Asi 300 metrů dále po hřebeni dorazíme k vyhlídce Kazatelna. Jedná se o vrchol skaliska, takzvaného mrazového srubu. Odtud se nám naskytne dálkový výhled na Příbram, za níž vystupuje Povltaví, jižněji pak Novohradské hory a vrcholky Šumavy. Z Kazatelny sejdem na lesní cestu, spojující Orlov a osadu Oseč. Po té se vrátíme zpět k Orlovu.



### Výškový profil trasy



skalisko Kazatelna



rozhled z Kazatelny

### Zajímavosti na trase

Orlov, památný strom buk lesní s obvodem 338 cm / výhledy z Třemošné na nejvyšší horu Brd Tok (865 m) / dálkový rozhled z vrcholu skaliska Kazatelna



Pílský rybník - pohled na Brdce

## Z Příbrami na Pílský rybník

Délka: **6,5 km**

Typ: **pro pěší** 

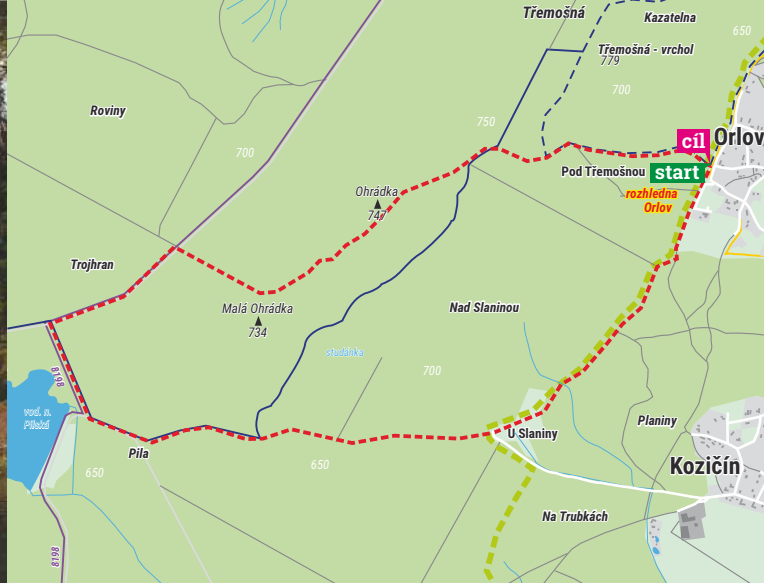
Náročnost: 

### Popis trasy

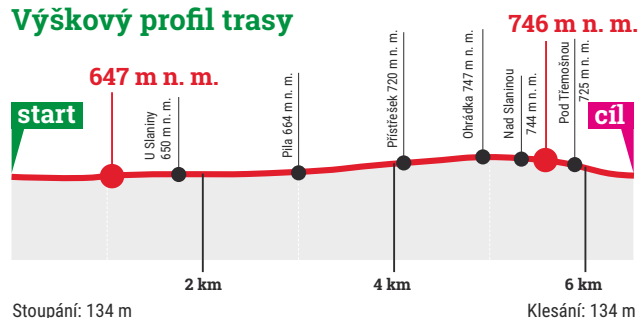
Z Orlova (místní část Příbrami, MHD) vyrazíme podél okraje lesa jižním směrem kolem malé rozhledny, ze které je dobře vidět město Příbram se Svatou Horou, po Slaninské lesní cestě směrem k hájovně U Slaniny. Zde se můžeme zastavit u malé obory s jelení zvěří. Po pěkné lesní asfaltce dorazíme k Pílskému rybníku, jenž je třetí největší vodní plochou v Brdech.

Pílský rybník (původně zvaný Sofiin) byl budován v letech 1849–1853, a to původně jako zásobárna vody, potřebná pro příbramské doly a hutě. Voda k nim byla vedena pomocí ojedinělého vodního díla, takzvaných struh. Nyní nádrž představuje největší rezervoár pitné vody pro Příbram a okolí. Od hráze jsou přes vodu vidět Brdce, jedna z brdských osmistovek (839 m).

Od Pílské nádrže se vydáme směrem k Obecnici, na vrcholu stoupání však odbočíme vpravo na lesní cestu Třemošenská. Touto cestou vedoucí kolem Malé Ohrádky (734 m) a Ohrádky (747 m) dospějeme k rozcestí Nad Slaninou, odkud sejdem k lesní křižovatce Pod Třemošnou, z níž klesáme zpět k Orlovu.



### Výškový profil trasy



Stoupání: 134 m

Klesání: 134 m



hájovna U Slaniny



lesní cesta Třemošenská

### Zajímavosti na trase

Orlovo, památný strom buk lesní s obvodem 338 cm / Pílská vodárenská nádrž, třetí největší vodní plocha v Brdech / pohled přes rybník na Brdce, jednu z brdských osmistovek (839 m)



na Toku

## Z Příbrami na nejvyšší horu Brd Tok

Délka: **19,5 km**

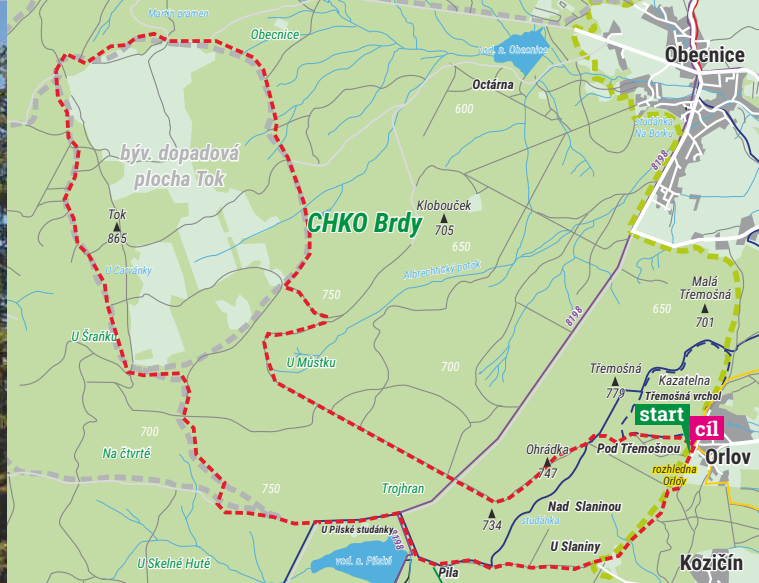
Typ: **pro pěší, horská kola**

Náročnost:

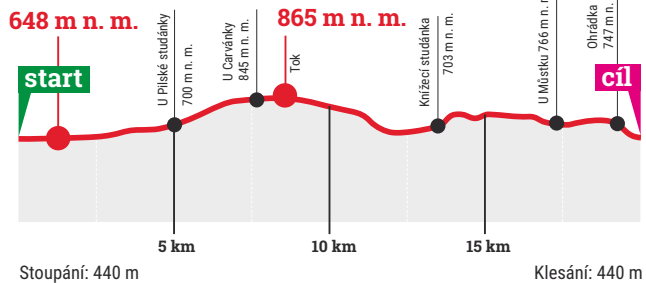
### Popis trasy

Na okruh se vydáme z Orlova (místní část Příbrami, MHD), jižním směrem kolem malé rozhledny k hájovně U Slaniny. Odtud po Slaninské lesní cestě k Pilskému rybníku. Kolem studánky U Pilky dorazíme k odbočce vpravo Čihadelské, kterou vystoupáme k lovecké boudě Carvánka a nejvyšší hoře Brd Tok (865 m). Odtud klesáme po lesní cestě Dřevěnka k Alianci.

Z lesní cesty Aliance odbočíme vpravo na cestu vedoucí takzvaným požárním příkopem (na počátku velmi prudké klesání), kterým postupujeme po východních svazích Toku. Odtud se odbočíme vlevo dostaneme na lesní cestu Buršovská a poté Třemošenská, která nás dovede k Třemošné (779 m). Od Třemošné klesáme zpět k Orlovu. Pro cyklisty: na prudkém klesání z Aliance do požárního příkopu a z Třemošné doporučujeme z kola sesednout.



### Výškový profil trasy



lesní cesta Aliance



lovecká bouda Carvánka

### Zajímavosti na trase

Orlov, památný strom buk lesní s obvodem 338 cm / Pilský rybník, třetí největší vodní plocha v Brdech / Tok (865 m), nejvyšší hora Brd / lesní cesta Aliance, nejznámější brdská silnička / oblast Třemošné (779 m)



Plešivec - Čertova kazatelna

## Z Jince na Olymp Brd

Délka: 17,3 km

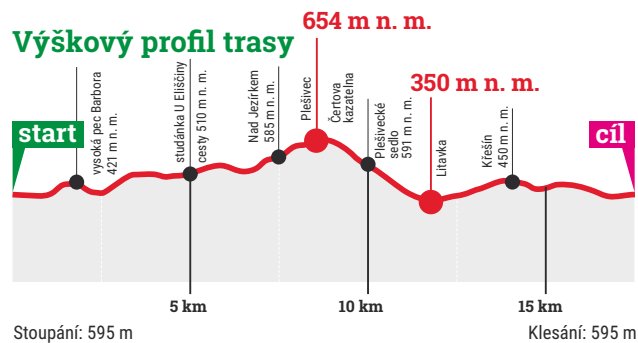
Typ: pro pěší

Náročnost:

### Popis trasy

Naučný okruh začíná na jineckém vlakovém nádraží a vede kolem hutě Barbora přes Kubovu lávku do Přírodní památky Vinice. Trasa pokračuje přes Běřín k Plešiveckému viklanu a stoupá k brdskému Olympu - Plešivci (654 m). Příkré skalisko Čertova kazatelna nedaleko vrcholu, ale i jiná místa temene Plešivce poskytují panoramatický rozhled zejména na centrální Brdy s nejvyšším Tokem (865 m).

Nedaleko vrcholu Plešivce severním směrem je romantická vyhlídka Fabiánova zahrádka. Z vrcholové partie trasa ostře klesá do Rejkovic (zde vlaková stanice), odtud pokračuje k Přírodní památce Na Horách a přes Křešín se vrací do Jince. Naučná stezka má celkem 16 zastavení.



Fabiánova zahrádka



vysoká pec Barbora

### Zajímavosti na trase

vysoká pec Barbora / Přírodní památka Vinice / Plešivecký viklan / Čertova kazatelna na Plešivci (654 m) / Fabiánova zahrádka / Přírodní památka Na Horách



## Z Obecnice na Klobouček a Třemošnou

Délka: **14 km**

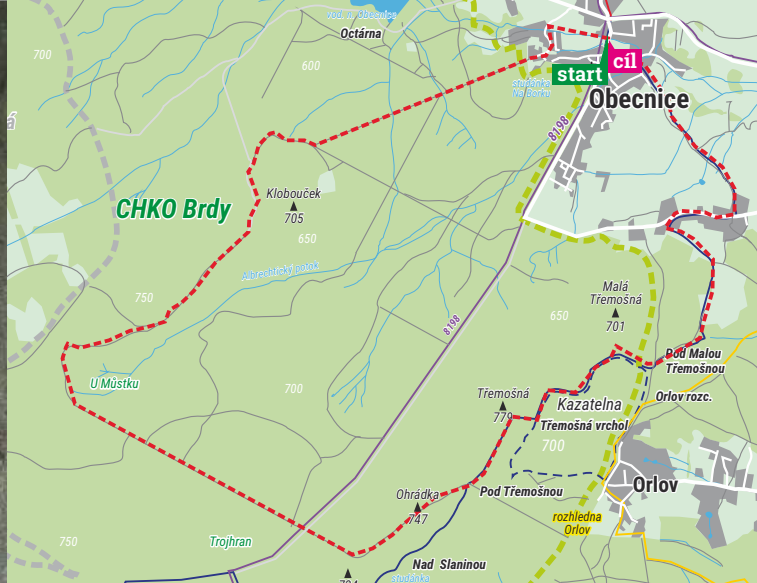
Typ: **pro pěší** 

Náročnost: 

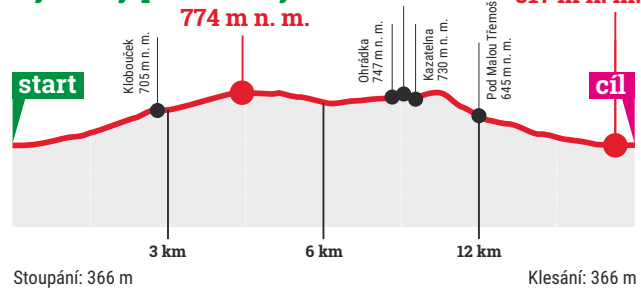
### Popis trasy

Okruh začíná na obecnickém parkovišti, vede kolem stadionu, koupaliště a vstupuje na lesní cestu Kloboučská. Ta nás dovede k jednomu z brdských vrcholů Klobouček (705 m). Na jeho východním úbočí se rozkládá asi 15 m vysoká svislá stěna mohutného mrazového srubu.

Pod ním nalezneme relikt původních smíšených suťových lesů Brd s převahou buků, jilmů a dalších dřevin, chráněný ochrannou zónou, a studánku U Kloboučku. Dále pokračujeme lesní cestou Obrážeká, na níž navazuje Buršovská. Ta nás přivede k lesní cestě Třemošenská, která nás nasměruje k vrcholu Třemošná (779 m). Odtud sejdem k vyhlídce Kazatelna a dále po modré zpět do Obecnice.



### Výškový profil trasy



Kazatelna



studánka U Kloboučku

### Zajímavosti na trase

Klobouček (705 m), mrazový srub a relikt původního smíšeného suťového lesa / brdský vrchol Třemošná (779 m) / vyhlídka Kazatelna



Pilský rybník

## Z Bohutína na Pilský rybník a struhy

Délka: **15 km**

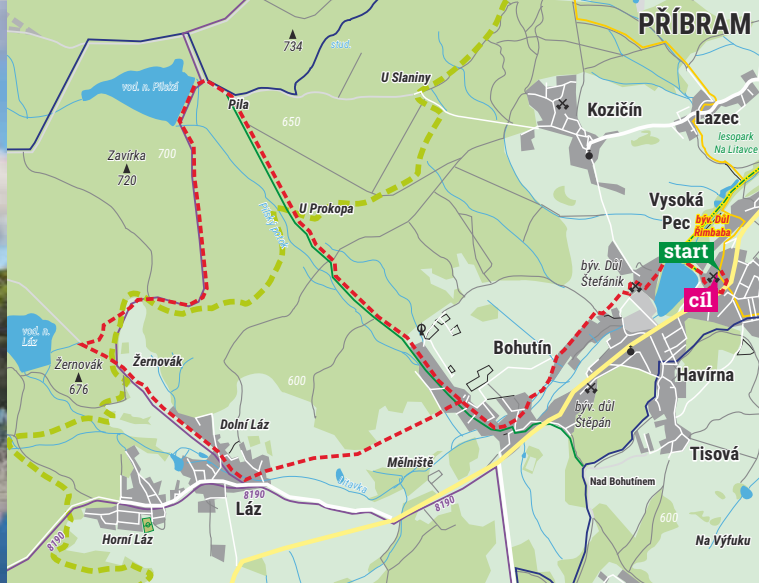
Typ: **pro pěší, horská kola**

Náročnost:

### Popis trasy

Okruh začíná u Dolu Řimbaba (zde možnost parkování), pokračuje po hrázi Vysokopeckého rybníka a dále podél břehu proti proudu Litavky. Odtud odbočuje k bohutínskému hřišti a dále lesní cestou Prokopská kolem hájovny U Prokopa k Pilskému rybníku.

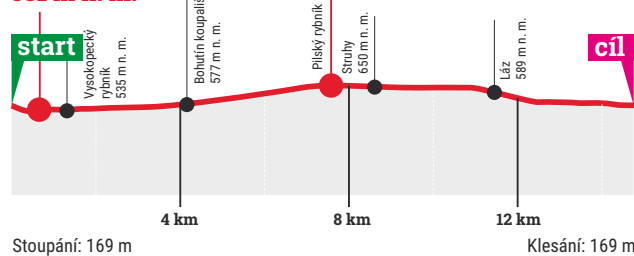
Pod hrází Pilského rybníka pokračujeme lesní cestou, která sleduje pozůstatky unikátního vodního díla zvaného struhy, zde spojující Pilský a Lázský rybník. Podél struh dospějeme až k břehům Lázského rybníka, odtud sejdem do obce Láz, v jehož dolní části se vydáme vlevo polní cestou zpět do Bohutína.



### Výškový profil trasy

531 m n. m.

670 m n. m.



Důl Řimbaba



Vysokopecký rybník - „Pecovák“

### Zajímavosti na trase

Důl Řimbaba, rozhledna s pěkným výhledem na Brdy, regionální muzeum věnující se zejména hornictví, Řimbabská štola, pravidelné akce pro návštěvníky / Vysokopecký rybník / Pilský rybník, třetí největší vodní plocha Brd / pozůstatky vodního díla struhy / Lázský rybník





Praha - telekomunikační a radarová věž

## Z Nepomuku na druhý největší brdský vrchol Praha

Délka: **8,5 km**

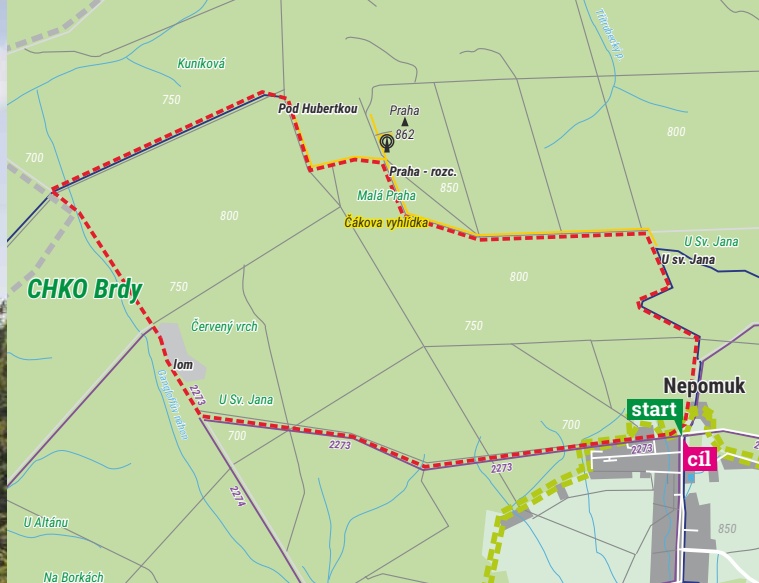
Typ: **pro pěší, horská kola**

Náročnost:

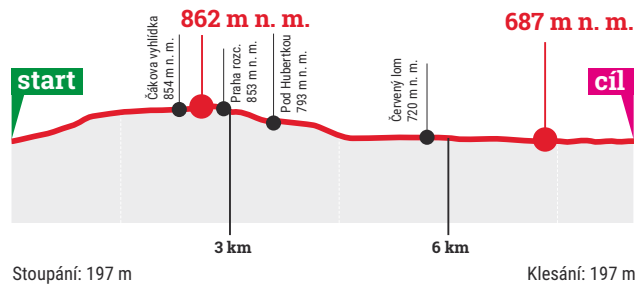
### Popis trasy

Okruh začíná v Nepomuku (nedaleko Rožmitálu pod Třemšínem) a stoupá po modré lesní cestě Planýrka ke křižovatce Svatý Jan. Na hlavní žluté hřebenové trase odbočíme vlevo ku Praze (862 m), druhému nejvyššímu vrcholu Brd. Na vrcholu stojí 60 m vysoká železobetonová věž, na které je umístěn meteorologický radar, televizní vysílač, převaděč a další zařízení.

Severozápadně nedaleko vrcholu jsou patrné zbytky ostění bývalé německé radarové ústředny. Odtud je velmi pěkný západní rozhled přes Padrťské rybníky na Plzeň. Čákova vyhlídka umožňuje jižní pohled na 70 km vzdálenou Šumavu. Dále pokračujeme po žluté a poté po modré, ze které odbočíme vlevo kolem Červeného lomu zpět do Nepomuku.



### Výškový profil trasy



Svatý Jan



Praha - zbytky německé radarové ústředny

### Zajímavosti na trase

Praha, druhý nejvyšší vrchol Brd / telekomunikační a radarová věž / Čákova vyhlídka, rozhled na 70 km vzdálenou Šumavu / zbytky německé radarové ústředny, odtud západní pohled na Plzeň



soutok Třítrubeckého a Padrského potoka

## Z Orlova do Strašic - přechod centrálních Brd

Délka: **21 km**

Typ: **pro pěší**

Náročnost:

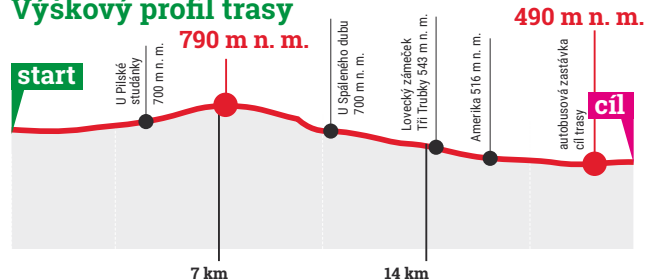
### Popis trasy

Přechod Brd začneme v Orlově (místní část Příbrami, MHD), pokračujeme kolem hájovny U Slaniny k Pilskému rybníku, třetí největší vodní ploše v Brdech. Kolem studánky U Pilky vystoupáme do nejvýše položené oblasti trasy - k Borskému sedlu (790 m).

Odtud již klesáme do nedaleké lokality Bor. Zde dříve stávala arcibiskupská myslivna. Nyní je zde rozsáhlá lučina s malým rybníčkem. Odtud serpentinami sestoupíme do jednoho z nejkrásnějších brdských údolí, sevřeného vrcholky Koruna (832 m), Březovým vrchem (786 m) a dalšími. Údolím dospějeme k romantickému zámečku Tři Trubky, postavenému při soutoku Třítrubeckého a Padrského potoka. Odtud do Strašic, zde můžeme pokračovat autobusem do Rokycan, odtud vlakem přes Zdice zpět do Příbrami.



### Výškový profil trasy



Stoupání: 241 m

Klesání: 395 m



Borský rybníček



zámek Tři Trubky

### Zajímavosti na trase

Orlově, památný strom buk lesní s obvodem 338 cm / Pilský rybník, třetí největší vodní plocha v Brdech / lokalita Bor s rybníčkem / údolí Třítrubeckého potoka / zámek Tři Trubky / Strašice, muzeum, lidová architektura



Brdce

## Cyklobusem do Teslín a odtud na kole zpět do Příbrami

Délka: **30 km**

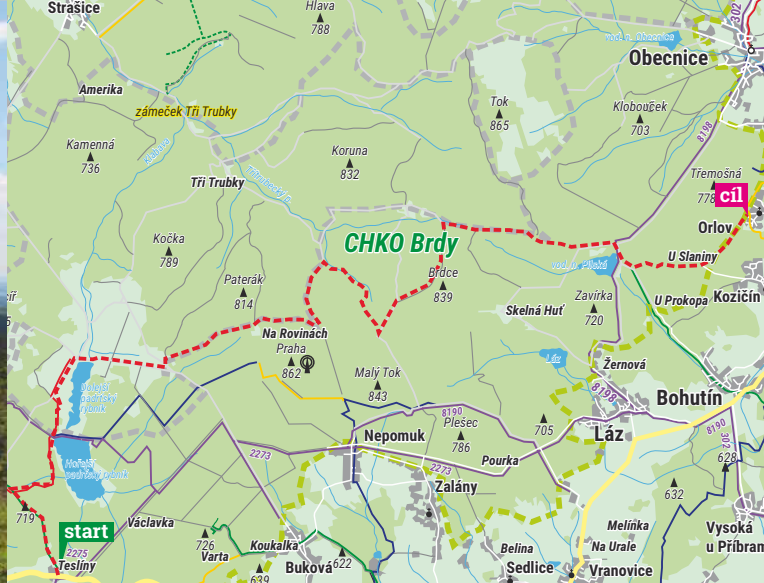
Typ: **pro horská kola** 

Náročnost: 


### Popis trasy

V sezóně (29.4. až 1.10.) můžeme využít cyklobusu ČSAD Plzeň, který nás o víkendech může i s kolem přepravit z Příbrami do Teslín, nejvýše položené osady v Brdech (712 m). Odtud se můžeme na kole vypravit přes centrální Brdy a vrátit se zpět do Příbrami (500 m).

Z Teslín po zelené a červené k pozůstatkům Teslínského kláštera, dále k Hořejšímu a Dolejšímu padrťskému rybníku. Odtud po hrázi a za ní stoupáme k lokalitě Na Rovinách, klesáme do údolí Voložného potoka. Odtud prudce vystoupáme lesní cestou Myší díra, při jejímž ústí do Borské zahneme vlevo, poté Jeřábeckou kolem vrcholu Brdce (839 m) na Borské sedlo. Odtud již klesáme k Pílskému rybníku, Orlovu (místní část Příbrami, MHD).



### Výškový profil trasy



Stoupání: 411 m

Klesání: 470 m



Dolejší padrťský rybník



lesní cesta Jeřábecká

### Zajímavosti na trase

Teslín, nejvýše položená osada v Brdech / pozůstatky Teslínského kláštera / Padrťské rybníky, největší vodní plocha v Brdech / Brdce, jedna z brdských osmistovek s pěkným rozhledem / Pílský rybník, třetí největší vodní plocha v Brdech



Třítrubeckým údolím

## Z Příbrami na Tři Trubky, Padrťské rybníky, vrchol Praha a zpět

Délka: **40 km**

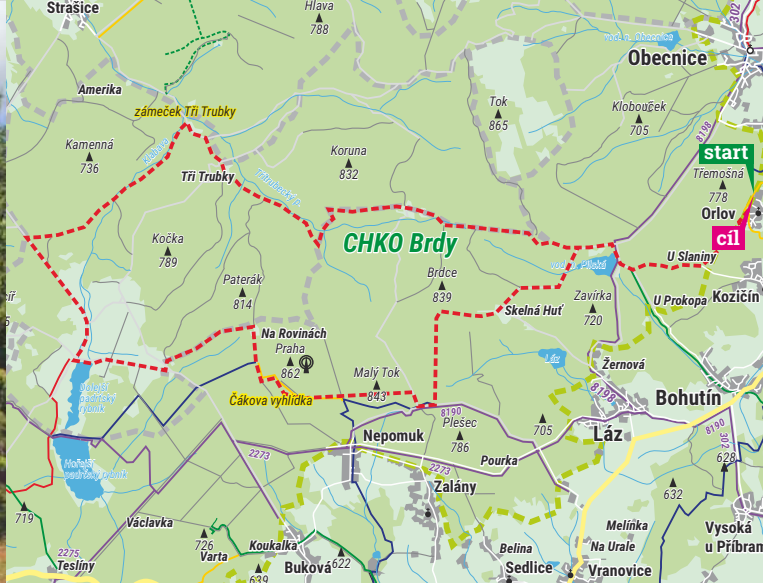
Typ: **pro horská kola** 🚲

Náročnost: ▲▲▲▲△

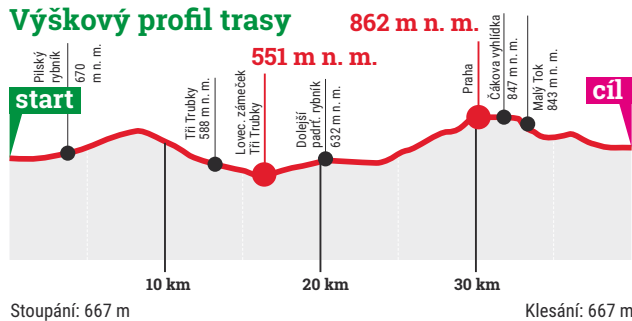
### Popis trasy

Z Orlova (místní část Příbrami, MHD) vyjedeme přes hájovnu U Slaniny k Pílskému rybníku. Kolem studánky U Pilky vystoupáme do Borského sedla. Odtud přes Bor klesáme do údolí Třítrubeckého potoka k romantickému záměčku Tři Trubky. Odtud se po lesní cestě Josefka dostaneme k Dolejšímu a Hořejšímu padrťskému rybníku, největším vodním plochám v Brdech.

Od Padrťských rybníků vyrazíme přes lokalitu Na Rovinách k druhému nejvyššímu brdskému vrcholu Praha (862 m), odtud po žluté Tockou a dále po modré Havelskou cestou na Skelnou Huť k Pílskému rybníku a odtud zpět do Orlova.



### Výškový profil trasy



Hořejší padrťský rybník

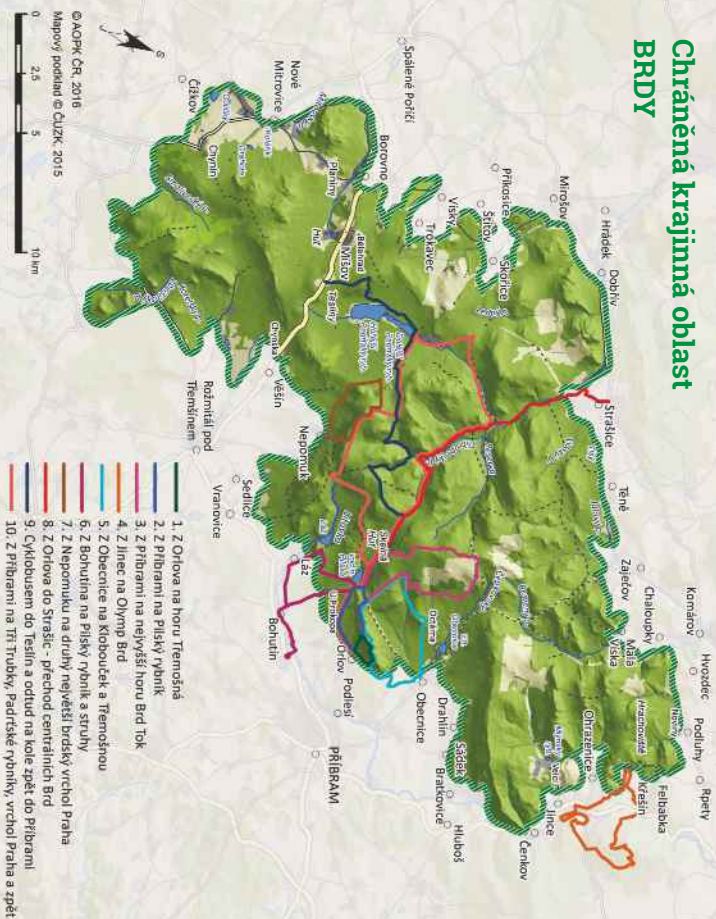


lesní cesta Josefka

### Zajímavosti na trase

Pílský rybník / romantický záměček Tři Trubky / Hořejší a Dolejší padrťský rybník, jedno z nejnavštěvovanějších míst, největší vodní plocha v Brdech / druhý nejvyšší brdský vrchol Praha (862 m) s radarovou věží / Čáková vyhlídka

# Chráněná krajinná oblast BRDY



Propagační materiál vznikl ve spolupráci  
města Příbram, městyse Jince  
a obcí Bohutín, Láz a Obecnice.

© 2017 - Vydalo město Příbram v nákladu 6 000 ks.