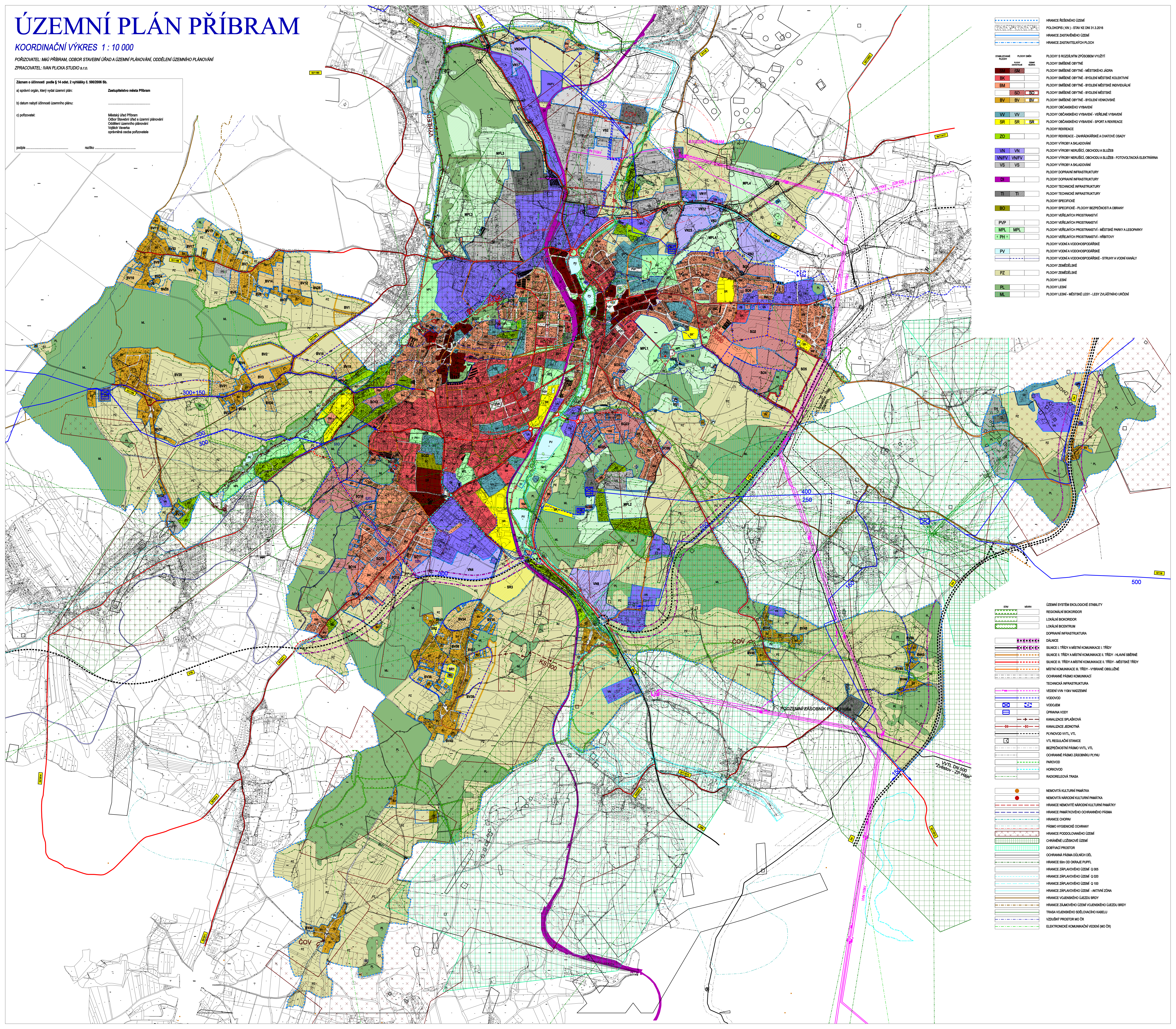















































POŘIZOVATEL: MěÚ PŘÍBRAM, ODBOR STAVEBNÍ ÚŘAD A ÚZEMNÍ PLÁNOVÁNÍ, ODDĚLENÍ ÚZEMNÍHO PLÁNOVÁNÍ
ZPRACOVATEL: IVAN PLICKA STUDIO s.r.o.

Záznam o účinnosti podle § 14 odst. 2 vyhlášky č. 500/2006 Sb.	
a) správní orgán, který vydal územní plán:	Zastupitelstvo města Pílfarom
b) datum nabytí účinnosti územního plánu:
c) pořizovatel:	Městský úřad Pílfarom Odbor Stavební úřad a územní plánování Oddělení územního plánování Vojtěch Vavřka oprávněná osoba pořizovatele
podpis	razítko



			HRANICE ŘEŠENÉHO ÚZEMÍ
			POLOHOCH (N) - STAV KE DNI 31.3.2016
			HRANICE ZASTAVĚNÉHO ÚZEMÍ
			HRANICE ZASTAVITELNÝCH PLOCH
PLOCHY S ROZDÍLNÝM ZPŮSOBEM VYUŽITÍ			
STABILIZACE KLOZBY	PLOCHY ZEMĚ POUŽITÍ	STAV KLOZBY	STAV KLOZBY

OZNAČENÍ SYSTÉMU EKOLOGICKÉ STABILITY	
REGIONÁLNÍ BIOKORIDOR	
LOKÁLNÍ BIOKORIDOR	
LOKÁLNÍ BICENTRUM	
DOPRAVNÍ INFRASTRUKTURA	
	
DÁLČICE	
SILNICE II. TŘÍDY A MÍSTNÍ KOMUNIKACE I. TŘÍDY	
SILNICE II. TŘÍDY A MÍSTNÍ KOMUNIKACE II. TŘÍDY - HLAVNÍ SBĚRNÉ	
SILNICE II. TŘÍDY A MÍSTNÍ KOMUNIKACE II. TŘÍDY - MĚSTSKÉ TŘÍDY	
MÍSTNÍ KOMUNIKACE II. TŘÍDY - VYBÍRANÉ OSĚDLNÉ	
OPRÁVNĚNÉ PÁSMO KOMUNIKACÍ	
TECHNICKÁ INFRASTRUKTURA	
VEDENÍ VN 10 kV NA ZEMLINĚ	
VOVOČOV	
VOVOČEM	
OPRAVA VODY	
KANALIZACE SPAŠKOVÁ	
KANALIZACE JEDNOTNÁ	
PLUNOVOD VÝTL, VTL	
VTL REGULÁČNÍ STANICE	
BEZPEČNOSTNÍ PÁSMO VÝTL, VTL	
OPRÁVNĚNÉ PÁSMO ŽÁROBNÍKU PLUNU	
PAROVOD	
HORKOVOD	
RADIORELEVOVÁ TRASA	
	
NEMOVITÁ KULTURNÍ PAMÁTKA	
NEMOVITÉ NÁRODNÍ KULTURNÍ PAMÁTKA	
NEMOVITÉ NEMOVITÉ NÁRODNÍ KULTURNÍ PAMÁTKY	
HRANICE PAMÁTKOVÉHO OCHRANNÉHO PÁSMŮ	
HRANICE CHOPRY	
PÁSMO HYGIENICKÉ OCHRANY	
HRANICE PODOGLAVNĚHO ÚZEMÍ	
OCHRANNÉ LOŽISKOVÉ ÚZEMÍ	
DOPRAVNÍ PROSTOR	
OPRÁVNĚNÁ PÁSMO DŮLNĚH DĚL	
HRANICE 80m OD OKRAJE PUPPL	
HRANICE ŽÁPLAVOVÉHO ÚZEMÍ Q 005	
HRANICE ŽÁPLAVOVÉHO ÚZEMÍ Q 020	
HRANICE ŽÁPLAVOVÉHO ÚZEMÍ Q 100	
HRANICE ŽÁPLAVOVÉHO ÚZEMÍ - AKTIVNÍ ZÓNA	
HRANICE VOJENSKÉHO ÚJEZDU BRODY	
HRANICE ŽÁPLAVOVÉHO ÚZEMÍ VOJENSKÉHO ÚJEZDU BRODY	
TRASA VOJENSKÉHO SŽĚLOVACÍHO KABELU	
VÝZUŠNÝ PROSTOR MO ČR	
ELEKTRONICKÉ KOMUNIKAČNÍ VEDENÍ (MO ČR)	