





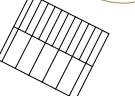
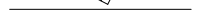



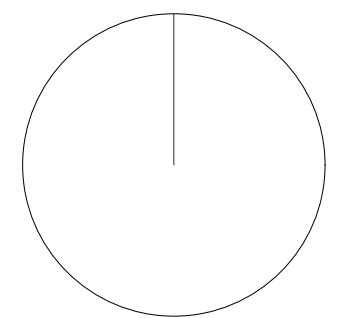


LEGENDA

-  HRANICE ŘEŠENÉHO ÚZEMÍ
-  HRANICE PARCEL DLE KATASTRU NEMOVITOSTÍ
-  PARCELNÍ ČÍSLO DNE KATASTRU NEMOVITOSTÍ
-  HRANICE ZASTAVĚNÉHO ÚZEMÍ KE DNI 25.7.2013 DLE ÚP
-  ROZVOJOVÉ PLOCHY (PLOCHY PŘESTAVBY, ZASTAVITELNÉ PLOCHY A PLOCHY ZMĚN V KRAJINĚ) DLE ÚP
-  ORIENTAČNÍ VRSTEVNICE V RASTRU PŘEVÝŠENÍ PO 2m
-  STAVBA - STAV
-  NOVÉ HRANY
-  STROM - STAV/ KE KÁCENÍ/ NÁVRH
-  KEŘE - STAV/ KE KÁCENÍ/ NÁVRH
-  VSTUPY, VJEZDY

PLOCHY:

-  MÍSTNÍ A ÚČELOVÉ KOMUNIKACE
-  CHODNÍKY A PLOCHY PRO PĚŠÍ
-  PARKOVACÍ STÁNÍ
-  SJEZDY
-  PLOCHY VEŘEJNÉ ZELENÉ
-  PLOCHY DĚTSKÝCH HRŠTĚ
-  PLOCHY PRO TDO
-  OKRASNÉ ZÁHONY



| | | | |
|---------------------|---|--|--------------|
| Hlavní projektant : | Ing. arch. Martin Jirovský, Ph.D., Pěrvrátilská 330, Tábor 390 01, IČO 625 49 201 | CENTRUM SLUŽEB STARÉ MĚSTO <small>WWW.CENTRUM SLUŽEB TÁBOR.CZ PĚVRÁTILSKÁ 330, TÁBOR 390 01 ATELIER M.A.A.T.</small> | |
| Zodp. projektant: | Ing. arch. Martin Jirovský, Ph.D., Pěrvrátilská 330, Tábor 390 01, IČO 625 49 201 | | |
| Vypracoval : | Ing. arch. Klára Štátná J.A. Komenského 972, 399 01 Milevsko | | |
| Pořizovatel : | městský úřad Pěvřibram, odbor Stavební úřad a územní plánování, odd. územního plánování | ÚZEMNÍ STUDIE | |
| Kat. území : | Dolní Hbity, Jelence, Luhy, Káciň, Nepřejov | Číslo zak. : | Paré : |
| Akce : | Územní studie Dolní Hbity | Datum : | červen 2017 |
| Obsah : | Základní koncepce - Nepřejov | Ozn. části : | |
| | | Měřítko : | Č. výkresu : |
| | | 1:1000 | 07 |