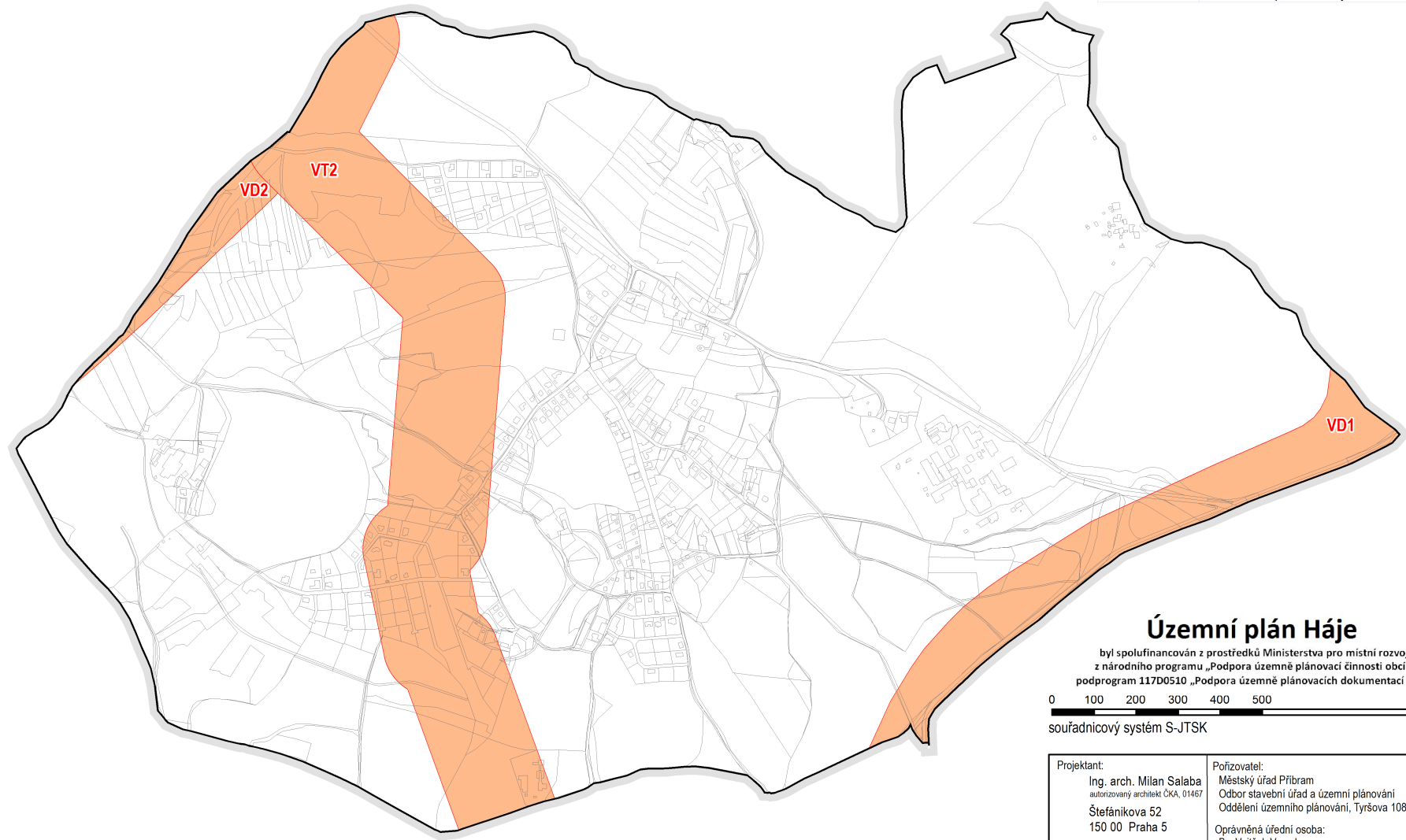


Územní plán Háje

návrh pro veřejné projednání

Označení VPS	Popis (ZUR)
Veřejně prospěšné stavby, pro které lze pozemky vyvlastnit (§ 170 stavebního zákona):	
v oblasti dopravy:	
VD1	D007 – Koridor dálnice D4: úsek Háje –Zalužany – hranice kraje, včetně souvisejících staveb
VD2	koridor silnice I/18 Příbram - jihovýchodní obchvat - 1. část, včetně souvisejících staveb
v oblasti technické infrastruktury:	
VT2	P01 – koridor pro VTL Háje - Drahelčice



Územní plán Háje



byl spolufinancován z prostředků Ministerstva pro místní rozvoj
z národního programu „Podpora územně plánovací činnosti obcí“,
podprogram 117D0510 „Podpora územně plánovacích dokumentací obcí“



**MINISTERSTVO
PRO MÍSTNÍ
ROZVOJ ČR**

0 100 200 300 400 500 1 000
m

souřadnicový systém S-JTSK

Projektant: Ing. arch. Milan Salaba autORIZOVANÝ ARCHITEKT ČKA, 01467 Štefánikova 52 150 00 Praha 5		Pořizovatel: Městský úřad Příbram Odbor stavební úřad a územní plánování Oddělení územního plánování, Tyršova 108, 261 19 Příbram Oprávněná úřední osoba: Bc. Vojtěch Vaverka		Objednatel: Obec Háje Háje 39 261 01 Příbram 1 Určený zastupitel: David Lukšan, starosta obce		
Projektanti profese: Ing. arch. Milan Salaba, Ing. Štěpán Vizina						
Zakázka: ÚZEMNÍ PLÁN HÁJE				Datum: 07-2020		 3
Etapa: NÁVRH PRO VEŘEJNÉ PROJEDNÁNÍ				Formát: A3		
Název výkresu: VEŘEJNĚ PROSPĚŠNÉ STAVBY, OPATŘENÍ A ASANACE				Měřítko: 1:10 000		

Legenda

- Vymezení řešeného území
- Katastrální mapa
- VD1 Plochy a koridory pouze s možností vyvlastnění (dle §170 STZ)