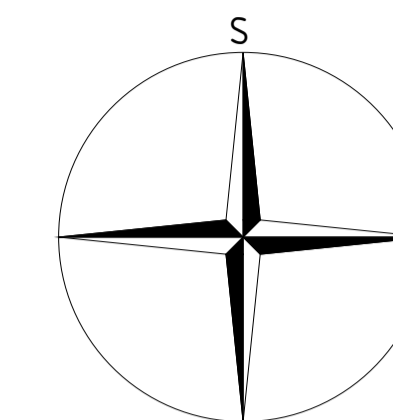


VÝKRES VEŘEJNĚ PROSPĚŠNÝCH STAVEB, OPATŘENÍ A ASANACÍ

1 : 5 000

ÚZEMNÍ PLÁN KŘEŠÍN



ZÁZNAM O ÚČINNOSTI	
Označení správního orgánu, který územní plán vydal:	Zastupitelstvo obce Křešín, pod č. usn. 42/2021 ze dne 8. 12. 2021
Datum nabytí účinnosti územního plánu:	24. 12. 2021
Jméno a příjmení, funkce a podpis oprávněné úřední osoby pořizovatele:	
Miloslav Mudra, starosta obce	Ing. arch. Radek Božek, osoba zajišťující splnění kvalifikačních požadavků dle ust. § 24 stavebního zákona
Podpis a otisk úředního razítka:	Podpis a otisk úředního razítka:

VEŘEJNĚ PROSPĚŠNÉ STAVBY

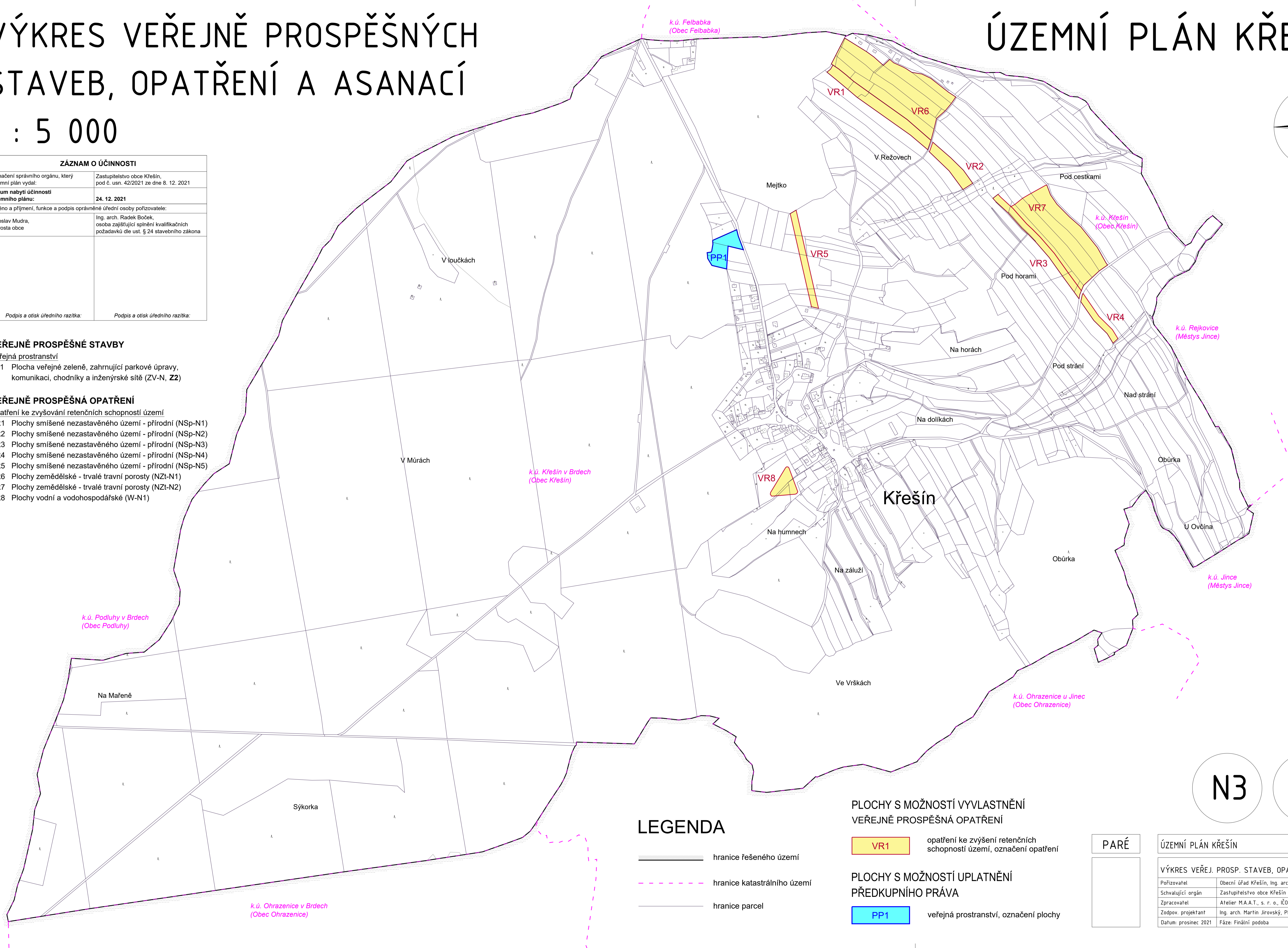
Veřejná prostranství

PP1 Plocha veřejné zeleně, zahrnující parkové úpravy, komunikaci, chodníky a inženýrské sítě (ZV-N, Z2)

VEŘEJNĚ PROSPĚŠNÁ OPATŘENÍ

Opatření ke zvyšování retenčních schopností území

- VR1 Plochy smíšené nezastavěného území - přírodní (NSp-N1)
- VR2 Plochy smíšené nezastavěného území - přírodní (NSp-N2)
- VR3 Plochy smíšené nezastavěného území - přírodní (NSp-N3)
- VR4 Plochy smíšené nezastavěného území - přírodní (NSp-N4)
- VR5 Plochy smíšené nezastavěného území - přírodní (NSp-N5)
- VR6 Plochy zemědělské - trvalé travní porosty (NZI-N1)
- VR7 Plochy zemědělské - trvalé travní porosty (NZI-N2)
- VR8 Plochy vodní a vodohospodářské (W-N1)



LEGENDA

- hranice řešeného území
- hranice katastrálního území
- hranice parcel

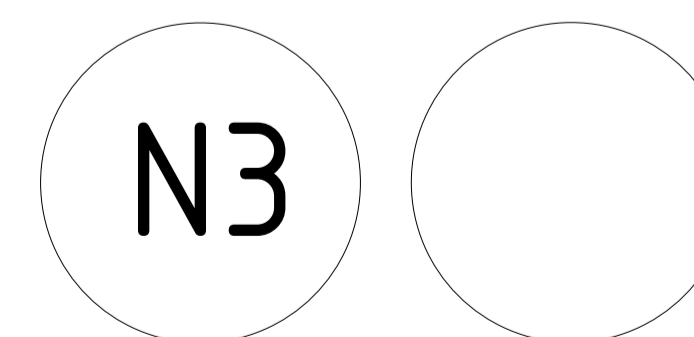
PLOCHY S MOŽNOSTÍ VYVLASTNĚNÍ VEŘEJNĚ PROSPĚŠNÁ OPATŘENÍ

- VR1 opatření ke zvýšení retenčních schopností území, označení opatření

PLOCHY S MOŽNOSTÍ UPLATNĚNÍ PŘEDKUPNÍHO PRÁVA

- PP1 veřejná prostranství, označení plochy

PARÉ



ÚZEMNÍ PLÁN KŘEŠÍN	
VÝKRES VEŘEJ. PROSP. STAVEB, OPATŘENÍ A ASANACÍ	
Pořizovatel	Obecní úřad Křešín, Ing. arch. Radek Božek
Schvalující orgán	Zastupitelstvo obce Křešín
Zpracovatel	Atelier M.A.A.T., s. r. o., IČO: 281 45 968
Zodpov. projektant	Ing. arch. Martin Jirovský, Ph.D., MBA, DiS., ČKA 03 311
Datum: prosinec 2021	Fáze: Finální podoba
	M 1 : 5 000