

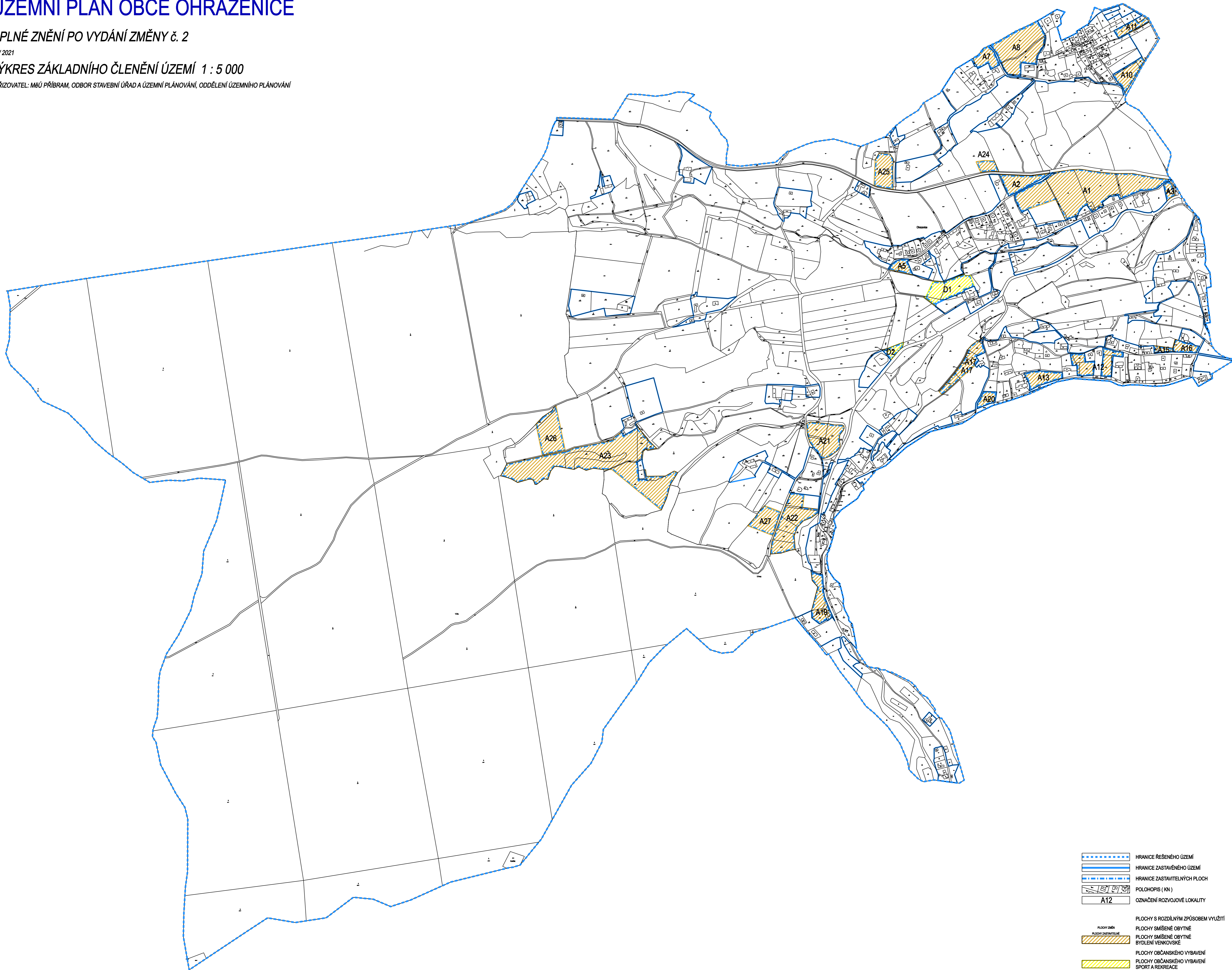
ÚZEMNÍ PLÁN OBCE OHRAZENICE

ÚPLNÉ ZNĚNÍ PO VYDÁNÍ ZMĚNY č. 2






03 / 2021

VÝKRES ZÁKLADNÍHO ČLENĚNÍ ÚZEMÍ 1 : 5 000

POŘIZOVATEL: MÚ PŘÍBRAM, ODBOR STAVEBNÍ ÚŘAD A ÚZEMNÍ PLÁNOVÁNÍ, ODDĚLENÍ ÚZEMNÍHO PLÁNOVÁNÍ



-  HRANICE ŘEŠENÉHO ÚZEMÍ
-  HRANICE ZASTAVĚNÉHO ÚZEMÍ
-  HRANICE ZASTAVITELNÝCH PLOCH
-  POLOHOPIS (KN)
-  OZNAČENÍ ROZVOJOVÉ LOKALITY A12

-  PLOCHY S ROZDÍLNÝM ZPŮSOBEM VYUŽITÍ
-  PLOCHY SMÍŠENÉ OBYTNÉ
-  PLOCHY SMÍŠENÉ OBYTNÉ BYDLENÍ VENKOVSKÉ
-  PLOCHY OBČANSKÉHO VYBAVENÍ
-  PLOCHY OBČANSKÉHO VYBAVENÍ SPORT A REKREACE