

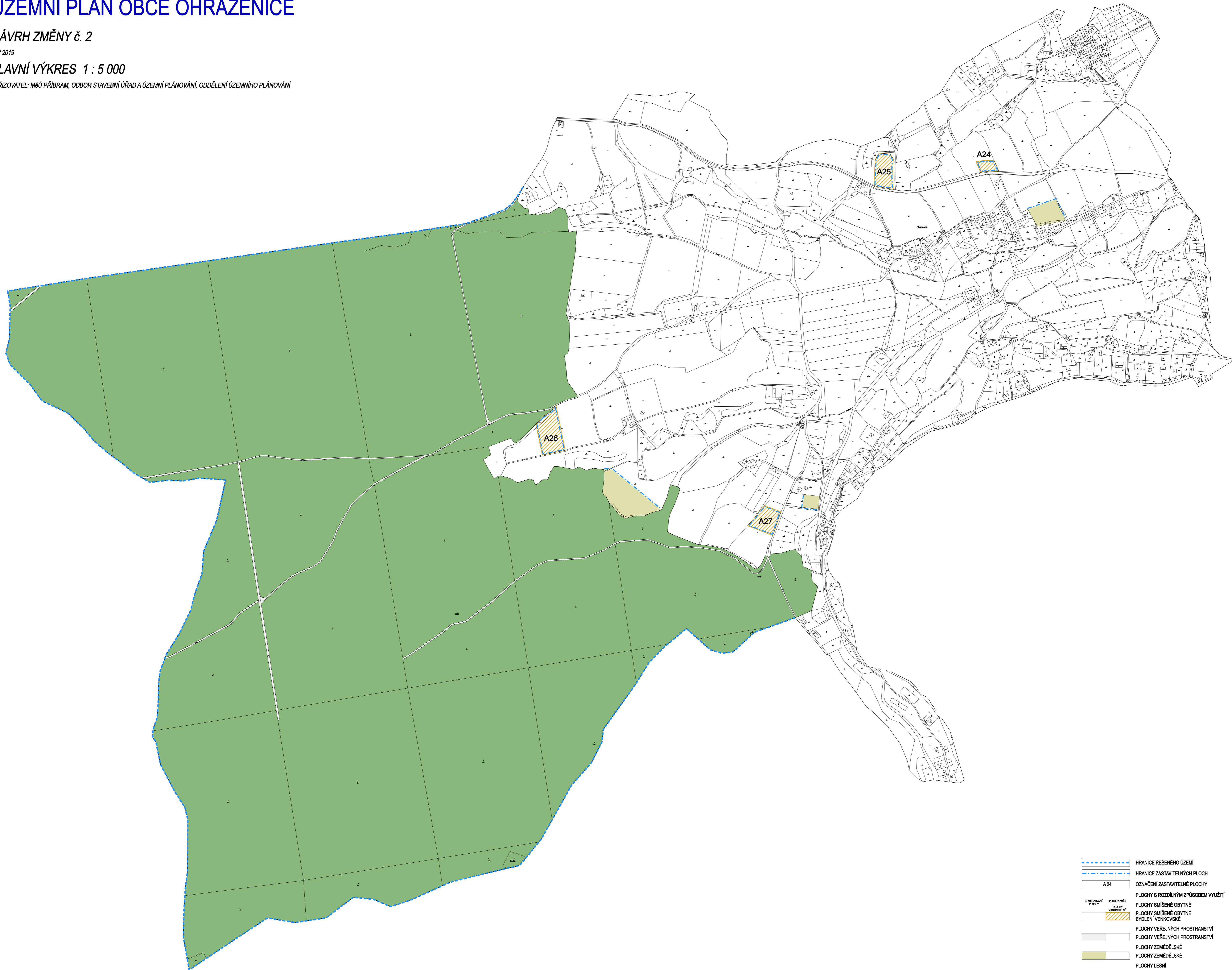
# ÚZEMNÍ PLÁN OBCE OHRAZENICE














NÁVRH ZMĚNY č. 2

12 / 2019

HLAVNÍ VÝKRES 1 : 5 000

POŘIZOVATEL: MÚ PŘÍBRAM, ODBOR STAVEBNÍ ÚŘAD A ÚZEMNÍ PLÁNOVÁNÍ, ODDĚLENÍ ÚZEMNÍHO PLÁNOVÁNÍ



-  HRANICE ŘEŠENÉHO ÚZEMÍ
-  HRANICE ZASTAVITELNÝCH PLOCH
-  OZNAČENÍ ZASTAVITELNÉ PLOCHY
-  PLOCHY S ROZDÍLNÝM ZPŮSOBEM VYUŽITÍ
-  PLOCHY SMÍŠENÉ OBYTNÉ
-  PLOCHY SMÍŠENÉ OBYTNÉ BYDLENÍ VENKOVSKÉ
-  PLOCHY VEŘEJNÝCH PROSTRANSTVÍ
-  PLOCHY VEŘEJNÝCH PROSTRANSTVÍ
-  PLOCHY ZEMĚDĚLSKÉ
-  PLOCHY ZEMĚDĚLSKÉ
-  PLOCHY ZEMĚDĚLSKÉ
-  PLOCHY LESNÍ
-  PLOCHY LESNÍ