

Fotodokumentace hodnocených dřevin a ploch:




plocha svahu s "lesním porostem"



rozvolněný porost ve svahu



cesty vedoucí svahem



pohled přes porost na město



pohled na baziliku



cesty porostem



pohled na město z okraje porostu



cesty "lesním porostem"






lesní porost v okolí baziliky



keřové porosty v okolí baziliky



keřové porosty v okolí baziliky



douglasky tisolisté





porost pod hlavní přístupovou cestou



řada javorů nad ovocným sadem



výsadby jehličnanů v okolí vstupu



výsadby jehličnanů v okolí vstupu



výsadby jehličnanů v okolí vstupu




borovice vejmutovky a douglasky tisolisté





řada javorů



řada javorů nad starou neudržovanou cestou s podrostem keřů



douglasky tisolisté



topoly pod hlavní cestou



porost nad ovocným sadem



skupina jehličnanů nad ovocným sadem




skupiny bříz a topolů u hlavní přístupové cesty



skupiny bříz u hlavní přístupové cesty




skupiny bříz u hlavní přístupové cesty



poškození jednotlivých dřevin



poškození kmenů a korun



památný dub