

ÚZEMNĚ ANALYTICKÉ PODKLADY


Pro území ORP Příbram

Čtvrtá úplná aktualizace 2016

Příloha Textové části A

A1 - PASPORTY OBCÍ

se zaměřením na využití území (funkční plochy), občanské vybavení a zjištěné hodnoty (především urbanistické a architektonické v sídlech)



Technická pomoc:
GEPRO, spol. s r. o.
Štefánikova 52
150 00 Praha 5
Spolupráce:
Ing. arch. Milan Salaba
a U-24, spol. s r. o.

Pořizovatel:
Městský úřad Příbram
odbor Stavební úřad a územní plánování
Tyršova 108
261 19 Příbram
Bc. Vojtěch Vaverka
(koordinace projektu)



Závěry urbanistických průzkumů území obce s rozšířenou působností (ORP) Příbram

Ve smyslu pojetí ÚAP, stavebního zákona a dle metodických pokynů a standardů vydaných Středočeským kraje pro zpracování územně analytických podkladů

PASPORTY OBCÍ se zaměřením na využití území (funkční plochy), občanské vybavení a zjištěné hodnoty (především urbanistické a architektonické v sídlech)

1 Bezděkov p. Třemšínem	20 Horčápsko	39 Nepomuk	57 Starosedlský Hrádek
2 Bohostice	21 Hudčice	40 Nestrašovice	58 Suchodol
3 Bohutín	22 Hvoždňany	41 Občov	59 Svojšice
4 Bratkovice	23 Chrást	42 Obecnice	60 Těchařovice
5 Březnice	24 Chrašnice	43 Obory	61 Tochovice
6 Buková u Příbramě	25 Jablonná	44 Ohrazenice	62 Trhové Dušníky
7 Bukovany	26 Jince	45 Ostrov	63 Třebsko
8 Cetyně	27 Kamýk nad Vltavou	46 Pečice	64 Tušovice
9 Čenkov	28 Kotenice	47 Pičín	65 Věšín
10 Dlouhá Lhota	29 Koupě	48 Počaply	66 Višňová
11 Dolní Hbity	30 Kozárovice	49 Podlesí	67 Volenice
12 Drahenice	31 Křešín	50 Příbram	68 Vrančice
13 Drahlín	32 Láz	51 Radětice	69 Vranovice
14 Drásov	33 Lazsko	52 Rožmitál p. Třemš.	70 Vševely
15 Dubenec	34 Lešetice	53 Sádek	71 Vysoká u Příbramě
16 Dubno	35 Lhota u Příbramě	54 Sedlice	72 Zalužany
17 Háje	36 Milín	55 Smolotely	73 Zbenice
18 Hluboš	37 Modřovice	56 Solenice	74 Zduchovice
19 Hlubyně	38 Narysov		

Doplněno a aktualizováno v rámci čtvrté úplné aktualizace ÚAP, 11/2016

Vysvětlivky k legendě:

U jevu č. 117 – zastavitelná plocha je použito značení

- A – plochy zemědělské (agrární)
- B – plochy bydlení
- D – plochy dopravní infrastruktury
- H – plochy smíšené nezastavitelného území (hybridní)
- I – plochy smíšené výrobní (industriální)
- L – plochy lesní
- M – plochy těžby nerostů („mining“)
- N – plochy přírodní (naturální)
- O – plochy občanského vybavení
- P – plochy veř. prostranství
- R – plochy rekreace
- S – plochy smíšené obytné
- T – plochy tech. infrastruktury
- V – plochy výroby a skladování
- W – plochy vodní a vodohospodářské
- X – plochy specifické
- Z – plochy systému sídelní zeleně

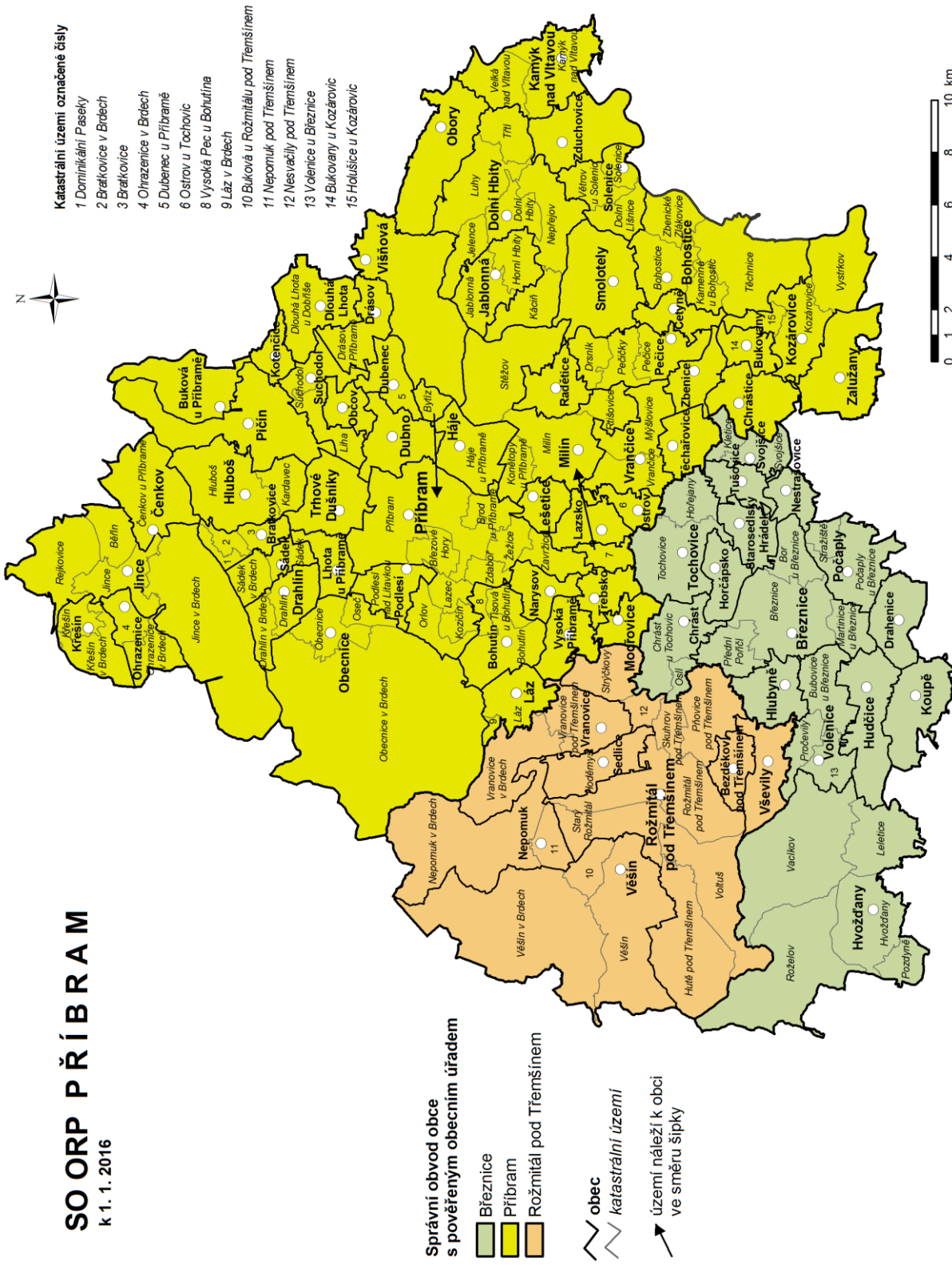
Uváděný počet obyvatel je k 1.1. 2016

SO ORP PŘÍBRAM

k 1. 1. 2016

Katastrální území označené čísly

- 1 Dominikáňní Paseky
- 2 Bratkovice v Brdech
- 3 Bratkovice
- 4 Ohrazenice v Brdech
- 5 Dubenec u Příbramě
- 6 Ostrov u Točovic
- 8 Vysoká Pec u Bohutína
- 9 Láz v Brdech
- 10 Buková u Rožmitálu pod Třemšínem
- 11 Nepomuk pod Třemšínem
- 12 Nesvačily pod Třemšínem
- 13 Volence u Březnice
- 14 Bukovany u Kozárovic
- 15 Holišice u Kozárovic




Správní obvod obce s pověřeným obecním úřadem


- Březnice
- Příbram
- Rožmitál pod Třemšínem

obec
 katastrální území


území náleží k obci ve směru šípky

1	Název obce	BEZDĚKOV pod Třemšínem	
		První zmínka o obci z r. 1560, 153 obyvatel členská obec svazku obcí Mikroregion Třemšín	
	Označení jevu dle příl. č. 1 vyhl. 500/2006 Sb, o ÚAP, ÚPD a způsobu evidence ÚPČ	Členění	Popis dle průzkumů
2	Plochy výroby	<i>V – výroba a skladování</i>	Nevyskytuje se
		<i>A - zemědělské</i>	Areál na JV okraji sídla areál ŽV severně od obce
		<i>I - smíšené výrobní</i>	Nevyskytuje se
3	Plochy občanského vybavení	<i>Z – zdravotnictví</i>	Nevyskytuje se
		<i>Š – školství (MŠ, ZŠ, SŠ)</i>	Nevyskytuje se
		<i>K – kultura (muzea, kina, kulturní domy)</i>	Nevyskytuje se
		<i>S - sport</i>	Nevyskytuje se
		<i>OÚ – správa (OÚ, pošta)</i>	Obecní úřad v centru obce Požární zbrojnice v centru obce
		<i>C – sakrální stavby (kostely, zvoničky, hřbitovy, pomníky)</i>	kaplička sv. Trojice na návsi Pomník padlým v 1. a 2. sv. válce na návsi Křížek cca 500 m S od obce při silnici směr Rožmitál
		<i>O, R – obchody, restaurace</i>	Prodejna smíš. zboží v centru obce
		<i>U – ubytování (penzióny, hotely)</i>	Nevyskytuje se
4	Plochy k obnově (brownfield)	Nevyskytuje se	
8	Nemovitá kult. památka	kaplička sv. Trojice (náves)	
9	Nem. nár. kult. památka	Nevyskytuje se	
11	Urbanistické hodnoty	Centrum obce (kolem návsi) tvoří zajímavý soubor původních hmot statk. a chalup, zachovalá struktura	
13	Historicky významná stavba, soubor	Nevyskytuje se	
14	Architektonicky cenná stavba, soubor	Nevyskytuje se	
15	Významná stavební dominanta	Nevyskytuje se	
20	Významný vyhlídk. bod	Nevyskytuje se	
66	Odval , výsypka, halda	Nevyskytuje se	
117	Zastavitelná plocha dle platné ÚPD	Není ÚPD	
118	Jiné záměry z urb. studií, konceptů ÚP	Nevyskytuje se	
119	Další dostupné inform.	Nevyskytuje se	

2		Název obce: BOHOSTICE (BOHOSTICE, KAMENNÁ, TĚCHNICE, ZBENICKÉ ZLÁKOVICE) Vznik obce r. 1386, 201 obyv.,	
Označení jevu dle příl. č. 1 vyhl. 500/2006 Sb, o ÚAP, ÚPD a způsobu evidence ÚPČ		Členění	Popis dle průzkumů
2	Plochy výroby	V - výroba a skladování A - zemědělské I - smíšené výrobní	Výroba a skladování zemědělských strojů
3	Plochy občanského vybavení	Z - zdravotnictví Š - školství K - kultura S - sport OÚ - správa a administrativa C - sakrální stavby O,R - obchody, restaurace U - ubytování P - veřejná prostranství	Veřejná knihovna, motor ranch Hřiště, rekreační zóny Sbor dobrovolných hasičů, obecní úřad Židovský hřbitov Prodejna potravin Autokemp Renata Scheinerová, kempy Lavičky a Spálenka Náves
4	Plochy k obnově	Výrobní areál v jihových. části obce	
8	Nemovitá kulturní památka	Židovský hřbitov, při silnici boží muka, náves zámek – zámeček, čp. 1	
9	Nemovitá nár. kult. památka	Nevyskytuje se	
11	Urbanistické hodnoty	Nevyskytuje se	
13	Historicky významná	Nevyskytuje se	
14	Architektonicky cenná stavba, soubor	Kaplička na návsi	
15	Významná stavební dominanta	Nevyskytuje se	
20	Významný vyhlídkový bod	Nevyskytuje se	
117	Zastavitelná plocha (dle schválené ÚPD)	A - plochy zemědělské B - plochy bydlení D - plochy dopravní infrastruktury H - plochy smíšené (hybridní) I - plochy smíšené výrobní (indust.) L - plochy lesní M - plochy těžby nerostů N - plochy přírodní (naturální) O - plochy občanského vybavení P - plochy veř. prostranství R - plochy rekreace S - plochy smíšené obytné T - plochy tech. infrastruktury V - plochy výroby a skladování W - plochy vodní a vodohosp. X - plochy specifické Z - plochy systému sídelní zeleně	severní a jihových. část obce jižní a jihových. část obce jihových. část Bohostic
118	Jiné záměry		

3		Název obce:	BOHUTÍN člen Svazku obcí podbrdského regionu (BOHUTÍN, VYSOKÁ PEC, TISOVÁ) Vznik obce v r. 1379, 1743 obyvatel,	
			Označení jevu dle příl. č. 1 vyhl. 500/2006 Sb, o ÚAP, ÚPD a způsobu evidence ÚPČ	Členění
2	Plochy výroby	<i>V – výroba a skladování</i>	Areály na SV obce	
		<i>A - zemědělské</i>	Areál na J Tisové	
		<i>I - smíšené výrobní</i>	Nevyskytuje se	
3	Plochy občanského vybavení	<i>Z – zdravotnictví</i>	Nevyskytuje se	
		<i>Š – školství (MŠ, ZŠ, SŠ)</i>	Výzkumné pracoviště University Karlovy Praha Na západě k.ú.	
		<i>K – kultura (muzea, kina, kulturní domy)</i>	Muzeum Bohutínska, důl Řimbaba s vyhlídkovou věží	
		<i>S - sport</i>	koupaliště, hřiště	
		<i>OÚ – správa (OÚ, pošta)</i>	Obecní úřad v centru obce Požární zbrojnice v centru obce	
		<i>C – sakrální stavby (kostely, zvoničky, hřbitovy, pomníky)</i>	Farní kostel sv. Máří Magdaleny na Z okraji obce Hřbitov na Z okraji obce Pomník padlým v 1. světové válce na návsi Křížek na V okraji obce	
		<i>O, R – obchody, restaurace</i>	Nevyskytuje se	
		<i>U – ubytování (penzióny, hotely)</i>	penzion Ildam	
4	Plochy k obnově (brownfield)	Nevyskytuje se		
8	Nemovitá kult. památka	Nevyskytuje se		
9	Nem. nár. kult. památka	Nevyskytuje se		
11	Urbanistické hodnoty	Nevyskytuje se		
13	Historicky významná stavba, soubor	Nevyskytuje se		
14	Architektonicky cenná stavba, soubor	Nevyskytuje se		
15	Významná stavební dominanta	Nevyskytuje se		
20	Významný vyhlídkový bod	Nevyskytuje se		
66	Odval, výsypka, halda	Halda na Z okraji k.ú.		
117	Zastavitelná plocha dle platné ÚPD	A zemědělské plochy – rozšíření stáv. areálu ZD v Bohutíně B plochy pro bydlení v rodinných domech – na S a J Bohutína, malá lokalita na Z Bohutína, I výroba – na J obce		
118	Jiné záměry Z urb. studií, konceptů ÚP	Nevyskytuje se		
119	Další dostupné informace	Nevyskytuje se		


4	Název obce:	BRATKOVICE (BRATKOVICE, DOMINIKÁLNÍ PASEKY) Vznik obce v r. 1394, 316 obyv., člen Svazku obcí podbrdského regionu	
Označení jevu dle příl. č. 1 vyhl. 500/2006 Sb, o ÚAP, ÚPD a způsobu evidence ÚPČ		Členění	Popis dle průzkumů
2	Plochy výroby	<i>V – výroba a skladování</i>	Areál na J obce (H+J - stroje, BSB servis, Strojexport PB)
		<i>A - zemědělské</i>	Areál na J obce
		<i>I - smíšené výrobní</i>	Nevyskytuje se
3	Plochy občanského vybavení	<i>Z – zdravotnictví</i>	Nevyskytuje se
		<i>Š – školství (MŠ, ZŠ, SŠ)</i>	Nevyskytuje se
		<i>K – kultura (muzea, kina, kulturní domy)</i>	Památník T.G.M. na návsi Lidový dům v Dom. Pasekách Knihovna - v Lid. domě
		<i>S - sport</i>	Taneční sál / tělocvična v Lid. domě
		<i>OÚ – správa (OÚ, pošta)</i>	Obecní úřad v centru obce Požární zbrojnice v centru obce
		<i>C – sakrální stavby (kostely, zvoničky, hřbitovy, pomníky)</i>	Křížek v centru obce Boží muka v centru obce Pomník padlým ve 2. svět. válce na návsi
		<i>O, R – obchody, restaurace</i>	Obchod v centru obce Podbrdská hospoda
		<i>U – ubytování (penziony, hotely)</i>	Nevyskytuje se
4	Plochy k obnově (brownfield)	Areál zem. výroby na J obce	
8	Nemovitá kult. památka	Nevyskytuje se	
9	Nem. nár. kult. památka	Nevyskytuje se	
11	Urbanistické hodnoty	Dominikální Paseky – typ volné podhorské roztroušené zástavby	
13	Historicky významná stavba, soubor	Nevyskytuje se	
14	Architektonicky cenná stavba, soubor	Nevyskytuje se	
15	Významná stavební dominanta	Nevyskytuje se	
20	Významný vyhlídkový bod	Nevyskytuje se	
66	Odval, výsypka, halda	Nevyskytuje se	
117	Zastavitelná plocha dle platné ÚPD	A zemědělské plochy – nevyskytují se B plochy pro bydlení v rodinných domech – na S a J obce I výroba – na J obce	
118	Jiné záměry z urb.studií, konceptů ÚP	Nevyskytuje se	
119	Další dostupné informace	Zastavitelné území není v ÚP určeno	

5		Název obce:	BŘEZNICE	
			(BŘEZNICE, BOR, DOBRÁ VODA, MARTINICE, PŘEDNÍ POŘÍČÍ, ZADNÍ POŘÍČÍ) První písemná zmínka z r. 1224, 3541 obyvatel	
Označení jevu dle příl. č. 1 vyhl. 500/2006 Sb, o ÚAP, ÚPD a způsobu evidence ÚPČ		Členění	Popis dle průzkumů	
2	Plochy výroby	<i>V – výroba a skladování</i>	Areály na V obce za nádražím a směrem na Dobrou Vodu	
		<i>A - zemědělské</i>	Xaverov, Martinice (Simínský mlýn, Draha), Bor	
		<i>I - smíšené výrobní</i>	areál PRO-DOMA(stavebniny) v centru u polikliniky	
3	Plochy občanského vybavení	<i>Z – zdravotnictví</i>	Městské zdravotnické zařízení v centru u Vlčavy (Sadová ul.), Zubní laboratoř (Tochovická ul.),	
		<i>Š – školství (MŠ, ZŠ, SŠ)</i>	1. MŠ – 2 třídy, 56 dětí (ul. 9. května), 2. MŠ – 76 dětí (ul. Obránců míru), mateř. centrum Pampeliška (Tochovická), ZŠ - 20 tříd, 459 žáků, Vyšší odborná škola a Střední odborná škola, VŠ – (nově: obor Územní technická a správní služba Fakulty životního prostředí České zemědělské univerzity v Praze) v jenom areálu na SZ okraji města (Rožmitálská ul.), ZUŠ na náměstí	
		<i>K – kultura (muzea, kina, kulturní domy)</i>	Městské kulturní zařízení J od náměstí (městské muzeum - depozitář, kinokavárna), městská knihovna (nám.), Galerie L. Kuby v areálu zámku	
		<i>S - sport</i>	Stadion na S sídla u Vlčavy s travnatým a škvárovým fotbalovým hřištěm (SK Březnice), antukové kurty na tenis (Tenisový klub Březnice) a volejbal, Tenisová škola v rámci areálu Sport centrum Vitality v Sadové ul. (2 tenisové haly, antuková hřiště), asfaltový kurt na nohejbal u tribuny stadionu, letní koupaliště, fitness centrum u autobus. nádr., Jezdecký klub (farma Xaverov), Jezdecká společnost Equitana Martinice, další hřiště a tělocvičny v rámci města (u škol) – využívané i sport. kluby: Bike Club Brdy, SK Březnice (stolní tenis), SK Dřevospol (aerobik), Amatérský volejbalový klub	
		<i>OÚ – správa (OÚ, pošta)</i>	Městský úřad (Náměstí), Úřad práce (Náměstí), Finanční úřad (Blatenská ul.), Policie ČR (Rožmitálská ul.), Městská policie (ul. Dr. Jurenky), Česká pošta (náměstí), Požární zbrojnice (Tochovická ul.)	
		<i>C – sakrální stavby (kostely, zvoničky, hřbitovy, pomníky)</i>	viz pol. č. 8 (Nem. kult. památky), dále: Náboženská obec Církev československé husitské (ul. Na Odboji – Zámecký obvod), Pomník zemřelým na následky zranění v bitvě roku 1798 – umístění: Březnice, u silnice směr Chrást, Křížky, Boží muka a drobné plastiky u silnic, v okrajových částech a v ostatních sídlech (viz grafika)	
		<i>O, R – obchody, restaurace</i>	SM Normana S okraji města, Penny market u autobusového nádraží, řada obchodů v prostoru náměstí, v centru a při hlavních ulicích, restaurace na náměstí, v Blatenské ul., u zámku, nádraží	


Březnice - pokračování

		U – ubytování (penziony, hotely)	Hotel Vlčava (náměstí), Hotel Sportcentrum Vitality (Sadová ul.), Resort Equitana Martinice Hotel Městský pivovar (náměstí), Penzion Na Zelené, Penzion Pražan Martinice
4	Plochy k obnově (brownfield)	areál Zbrojovky na J okraji (Počapská ul., sil. č. I/19), areál za žel. přejezdem směr Dobrá Voda	
8	Nemovitá kult. památka	kostel sv. Rocha židovský hřbitov, S od města křížová cesta, z toho jen: kaplička II., při silnici boží muka, při silnici silniční most se sochami, přes Vlčavu klášter s kostelem sv. Ignáce a sv. Fr. Xaverského, čp. 1, Náměstí střední škola - gymnasium jezuitské, čp. 10, Náměstí zámek, čp. 24 pivovar, čp. 30 měštanský dům, čp.73 židovský obecní dům - Lokšanský palác, čp. 650 židovský dům, čp. 651 měštanský dům, čp. 654 měštanský dům, čp. 658 měštanský dům, čp. 663 Dobrá Voda: hrad - hrádek Hrochův, zřícenina a archeolog. stopy (V od vsi) Dobrá Voda: kaple sv. Maří Magdalény (v žel. nadjezdu) Dobrá Voda: hospoda čp. 10	sýpka panská, čp. 26 měštanský dům, čp. 48, Blatenská ul. měštanský dům, čp. 261, Počapská ul. židovský dům, čp. 652 měštanský dům, čp. 655 židovská škola, čp. 659 synagoga, čp. 665
9	Nem. nár. kult. památka	zámek, čp. 24	
11	Urbanistické hodnoty	Centrum města (Náměstí, zámek, židovská čtvrť Lokšany)	
13	Historicky významná stavba, soubor	viz pol. č. 8 Nem. kult. pam.	
14	Architektonicky cenná stavba, soubor	další stavby: některé obj. v centru, sokolovna aj. (viz grafika)	
15	Významná stavební dominanta	Věž kostela sv. Ignáce, zámek, komíny (viz grafika)	
20	Významný vyhlídkový bod	několik míst v okolí města (zalesněná dominanta zaletněného vrchu Stráž - 555 m n. m., dále nad Martinicemi, u sil. směr Hlubyně, Bubovice, Chrást, ...)	
66	Odval, výsypka, halda	Nevyskytuje se	
117	Zastavitelná plocha dle platné ÚPD	B - plochy pro bydlení – na J (mezi Zbrojovkou a Drahenickou, u Blatenky, u hřbitova a J od Kamenické ul k Bubovické), na Z (za sokolovnou a za školským areálem), S od centra (Cihelna), na JV (za zámeckým parkem) V - plochy výroby a skladování – doplnění ploch za nádražím	
118	Jiné záměry z urb. studií,	nejsou (veškeré záměry byly zapracovány do ÚP).	
119	Další dostupné informace	Pestrá zájmová činnost: hudební soubory při ZUŠ (komorní orchestr Poškoláci, smíšený sbor Farníci, dechový orchestr Skaličanka, Dětský pěvecký sbor, Komorní žesťový soubor, soubor zobcových fléten Capella flauta Řada spolků a organizací: Baráčnická obec, Divadelní spolek, Červený kříž, Rybářský svaz, Svaz filatelistů, Svaz chovatelů, Svaz včelařů, Junák – svaz skautů, MC Pampeliška, Myslivecké sdružení, Jóga, Sbor hasičů, Společnost pro záchranu vojenských historických památek, Spolek rodáků, Svaz zdravotně postižených, Sokol, Kynologická organizace, ...	


6	Název obce:	BUKOVÁ U PŘÍBRAMĚ Vznik obce v r. 1336, 345 obyvatel	
Označení jevu dle příl. č. 1 vyhl. 500/2006 Sb, o ÚAP, ÚPD a způsobu evidence ÚPČ		Členění	Popis dle průzkumů
2	Plochy výroby	<i>V – výroba a skladování</i>	Nevyskytuje se
		<i>A - zemědělské</i>	Na SZ obce – součást areálu zámku Na V obce
		<i>I - smíšené výrobní</i>	Nevyskytuje se
3	Plochy občanského vybavení	<i>Z – zdravotnictví</i>	Nevyskytuje se
		<i>Š – školství (MŠ, ZŠ, SŠ)</i>	Nevyskytuje se
		<i>K – kultura (muzea, kina, kulturní domy)</i>	Čechova stodola - expozice a naučná stezka starých pověstí a tradic
		<i>S - sport</i>	Nevyskytuje se
		<i>OÚ – správa (OÚ, pošta)</i>	Obecní úřad v centru obce
		<i>C – sakrální stavby (kostely, zvoničky, hřbitovy, pomníky)</i>	Kaplička sv. Zikmunda v centru obce Kaplička u sv. Jana na návsi Pomník padlým ve II. sv.válce Letecký pomník na hřbitově mezi Bukovou Pičínem (po leteckém neštěstí 1924, autor V. Sucharda)
		<i>O, R – obchody, restaurace</i>	Obchod na návsi Restaurace Z od zámku "Na zámecké"
	<i>U – ubytování (penziony, hotely)</i>	Nevyskytuje se	
4	Plochy k obnově (brownfield)	Nevyskytuje se	
8	Nemovitá kult. památka	zámek čp. 1, SZ část obce (soukromý - nepřístupný)	
9	Nem. nár. kult. památka	Nevyskytuje se	
11	Urbanistické hodnoty	Zámek Buková - čp. 1	
13	Historicky významná stavba, soubor	Zámek Buková - čp. 1	
14	Architektonicky cenná stavba, soubor	Zámek Buková - čp. 1	
15	Významná stavební dominanta	Nevyskytuje se	
20	Významný vyhlídk. bod	Nevyskytuje se	
66	Odval , výsypka, halda	Nevyskytuje se	
117	Zastavitelná plocha dle platné ÚPD	A zemědělské plochy – nevyskytuje se – není ÚPD B plochy pro bydl. v rodinných domech – nevyskytuje se – není ÚPD	
118	Jiné záměry z urb. studií, konceptů ÚP	Nevyskytuje se	
119	Další dostupné informace	Nevyskytují se	


7		Název obce	BUKOVANY (u Kozárovic) (BUKOVANY, SEDLEČKO) První písemná zmínka z r. 1318, 83 obyvatel
Označení jevu dle příl. č. 1 vyhl. 500/2006 Sb, o ÚAP, ÚPD a způsobu evidence ÚPČ		Členění	Popis dle průzkumů
2	Plochy výroby	<i>V – výroba a skladování</i>	Nevyskytuje se
		<i>A - zemědělské</i>	Nevyskytuje se
		<i>I - smíšené výrobní</i>	Nevyskytuje se
3	Plochy občanského vybavení	<i>Z – zdravotnictví</i>	v areálu zámku: Dětská odborná léčebna Ch. G. Masarykové (120 lůžek)
		<i>Š – školství (MŠ, ZŠ, SŠ)</i>	MŠ, ZŠ v rámci léčebny
		<i>K – kultura (muzea, kina, kulturní domy)</i>	Nevyskytuje se
		<i>S - sport</i>	Nevyskytuje se
		<i>OÚ – správa (OÚ, pošta)</i>	Obecní úřad v centru obce
		<i>C – sakrální stavby (kostely, zvoničky, hřbitovy, pomníky)</i>	zámecká kaple
		<i>O, R – obchody, restaurace</i>	Nevyskytuje se
		<i>U – ubytování (penzióny, hotely)</i>	Nevyskytuje se
4	Plochy k obnově (brownfield)	Nevyskytuje se	
8	Nemovitá kult. památka	zámek čp. 1, J okraj obce pod návší	
11	Urbanistické hodnoty	Nevyskytuje se	
13	Historicky významná stavba, soubor	zámek	
14	Architektonicky cenná stavba, soubor	zámek Bukovany	
15	Významná stavební dominanta	zámek s dominantní věží	
20	Významný vyhlídkový bod	Nevyskytuje se	
66	Odval, výsypka, halda	Nevyskytuje se	
117	Zastavitelná plocha dle platné ÚPD	Není ÚPD	
118	Jiné záměry z urb. studií, konceptů ÚP	Nevyskytuje se	
119	Další dostupné informace	Nevyskytuje se	

8	Název obce:	CETYNĚ	
		Vznik obce r. 1336, 153 oby.	
Označení jevu dle příl. č. 1 vyhl. 500/2006 Sb, o ÚAP, ÚPD a způsobu evidence ÚPČ		Členění	Popis dle průzkumů
2	Plochy výroby	V - výroba a skladování	
		A - zemědělské	Zemědělský objekt v sev. části obce
		I - smíšené výrobní	
3	Plochy občanského vybavení	Z - zdravotnictví	
		Š - školství	
		K - kultura	
		S - sport	
		OÚ - správa a administrativa	Obecní úřad , Sbor dobrovolných hasičů
		C - sakrální stavby	Kaplička na návsi
		O,R - obchody, resturace	Prodejna potravin, hostinec
		U - ubytování	Pension Cetyně
		P - veřejná prostranství	Náves
4	Plochy k obnově	Nevyskytuje se	
8	Nemovitá kulturní památka	Nevyskytuje se	
9	Nemovitá národní kulturní památka	Nevyskytuje se	
11	Urbanistické hodnoty	Nevyskytuje se	
13	Historicky významná	Nevyskytuje se	
14	Architektonicky cenná stavba, soubor	Nevyskytuje se	
15	Významná stavební dominanta	Nevyskytuje se	
20	Významný vyhlídkový bod	Nevyskytuje se	
117	Zastavitelná plocha (dle schválené ÚPD)	A - plochy zemědělské B - plochy bydlení D - plochy dopravní infrastruktury H - plochy smíšené (hybridní) I - plochy smíšené výrobní (indust.) L - plochy lesní M - plochy těžby nerostů N - plochy přírodní (naturální) O - plochy občanského vybavení P - plochy veř. prostranství R - plochy rekreace S - plochy smíšené obytné T - plochy tech. infrastruktury V - plochy výroby a skladování W - plochy vodní a vodohosp. X - plochy specifické Z - plochy systému sídelní zeleně	
118	Jiné záměry	Nevyskytuje se	


9	 Název obce:	ČENKOV Vznik obce v r. 1454, 380 obyvatel člen Svazku obcí podbrdského regionu	
Označení jevu dle příl. č. 1 vyhl. 500/2006 Sb, o ÚAP, ÚPD a způsobu evidence ÚPČ		Členění	Popis dle průzkumů
2	Plochy výroby	<i>V – výroba a skladování</i>	Areál v centrální části obce
		<i>A – zemědělské</i>	Nevyskytuje se
		<i>I – smíšené výrobní</i>	Nevyskytuje se
3	Plochy občanského vybavení	<i>Z – zdravotnictví</i>	Nevyskytuje se
		<i>Š – školství (MŠ, ZŠ, SŠ)</i>	MŠ v Z části obce
		<i>K – kultura (muzea, kina, kulturní domy)</i>	Společenské zařízení Dělnický dům v centru obce Knihovna v budově OÚ
		<i>S – sport</i>	Hřiště v centru obce u Litavky
		<i>OÚ – správa (OÚ, pošta)</i>	Obecní úřad v centru obce
		<i>C – sakrální stavby (kostely, zvoničky, hřbitovy, pomníky)</i>	Kaplička v centru obce
		<i>O, R – obchody, restaurace</i>	Obchod a restaurace v centru obce naproti OÚ
		<i>U – ubytování (penziony, hotely)</i>	Nevyskytuje se
4	Plochy k obnově (brownfield)	Hospodářské budovy býv. statku Z od silnice Jince – Čenkov Objekty na severním okraji průmyslové části obce.	
8	Nemovitá kult. památka	Nevyskytuje se	
11	Urbanistické hodnoty	Nevyskytuje se	
13	Historicky významná stavba, soubor	Nevyskytuje se	
14	Architektonicky cenná stavba, soubor	Nevyskytuje se	
15	Významná stavební dominanta	Nevyskytuje se	
20	Významný vyhlídkový bod	Nevyskytuje se	
66	Odval , výsypka, halda	Nevyskytuje se	
117	Zastavitelná plocha dle platné ÚPD	A zemědělské plochy – nevyskytuje se – není ÚPD B plochy pro bydlení v rodinných domech – nevyskytuje se – není ÚPD	
118	Jiné záměry z urb.studií, konceptů ÚP	Nevyskytuje se	
119	Další dostupné informace	Nevyskytují se	


10		Název obce	DLOUHÁ LHOTA První písemná zmínka z r. 1336, 412 obyvatel
Označení jevu dle příl. č. 1 vyhl. 500/2006 Sb, o ÚAP, ÚPD a způsobu evidence ÚPČ		Členění	Popis dle průzkumů
2	Plochy výroby	<i>V – výroba a skladování</i>	Areály v S části zastav. území obce (směrem k R4), dále v návaznosti na areál letiště
		<i>A - zemědělské</i>	Areál na JV okraji sídla a Z od zámku
		<i>I - smíšené výrobní</i>	Z od zámku (Technoing), PEKASS (John Deere – prodej), autobazar ARIM
3	Plochy občanského vybavení	<i>Z – zdravotnictví</i>	Nevyskytuje se
		<i>Š – školství (MŠ, ZŠ, SŠ)</i>	Nevyskytuje se
		<i>K – kultura (muz., kina, KD)</i>	Nevyskytuje se
		<i>S - sport</i>	tenis. hřiště u zámku, dětské hřiště u OÚ
		<i>OÚ – správa (OÚ, pošta)</i>	Obecní úřad v centru obce Požární zbrojnice v centru obce
		<i>C – sakrální stavby (kostely, zvoničky, hřbitovy, pomníky)</i>	Kostel sv. Jana Evangelisty v centru obce, Křížek u křižovatky na Z okraji sídla, další u cesty jižně od sídla, Pomník padlým v 1. sv. válce na návsi Pomník 100 let hasič. sboru před pož. zbrojnicí v centru
		<i>O, R – obchody, restaurace</i>	Prodejna + restaurace (hostinec J. Šrain) v centru (S strana návsi), Plotové studio P. Tvrdík (S od návsi), Dekor (dekorace, zahrada, nábytek)
<i>U – ubytování (penziony, hotely)</i>	Aeroklub Příbram – ubytovna na letišti, Cavok - penzion		
4	Plochy k obnově (brownfield)	Prázdný statek (hosp. usedlost) V od zámku, plocha SZ od zástavby (mezi ar. PEKASS a Dekor) – plech. hala, devast. plocha se skládkou betonových dílů	
8	Nemovitá kult. památka	zámek v JV části obce, kostel sv. Jana Evangelisty	
11	Urbanistické hodnoty	Širší okolí návsi (rozsáhlá podélná náves s několika vodními plochami a lokálními dominantami zámku a kostela	
13	Historicky význ. stavba	Nevyskytuje se	
14	Architektonicky cenná stavba, soubor	Několik statků (V od zámku, SV okraj návsi), zachovalá průčelí s bránami – viz grafika	
15	Významná stavební dominanta	Plechové haly v zem. areálu na JV okraji sídla, lok. dominanty: kostel a zámek	
20	Významný vyhlídk. bod	Nevyskytuje se	
66	Odval, výsypka, halda	Nevyskytuje se	
117	Zastavitelná plocha dle platné ÚPD	A - zemědělské plochy – rozšíření stáv. areálu ZD v JV části sídla B - plochy pro bydlení v rodinných domech – na S obce – pás kolem stáv. zástavby, další lok. na V okraji sídla, na J a JZ okraji, D - plochy dopravní infrastruktury – rozšíření ploch letiště J směrem, I - výroba – pás J od silnice R4 (směrem k obci)	
118	Jiné záměry z urb. studií, konceptů ÚP	Nevyskytuje se	
119	Další dostupné inform.	Nevyskytuje se	


11		Název obce:	DOLNÍ HBITY (D. HBITY, JELENCE, KÁCIŇ, LUHY, NEPŘEJOV) Vznik obce v r. 1325, 872 obyvatel
Označení jevu dle příl. č. 1 vyhl. 500/2006 Sb, o ÚAP, ÚPD a způsobu evidence ÚPČ		Členění	Popis dle průzkumů
2	Plochy výroby	<i>V – výroba a skladování</i>	Areál firmy Recifa a.s. na Z okraji obce
		<i>A - zemědělské</i>	Na V okraji Kácíně, Na Z okraji sídla Luhy
		<i>I - smíšené výrobní</i>	na J okraji Jelenců
3	Plochy občanského vybavení	<i>Z – zdravotnictví</i>	V budově OÚ
		<i>Š – školství (MŠ, ZŠ, SŠ)</i>	MŠ a ZŠ v centru obce
		<i>K – kultura (muz., kina, KD)</i>	Knihovna v budově OÚ
		<i>S - sport</i>	Areál TJ Sokol Dolní Hbity v centru obce, Hřiště v centru sídla Jelence, Hřiště na SZ okraji sídla Luhy – TJ Sparta Luhy
		<i>OÚ – správa (OÚ, pošta)</i>	OÚ Dolní Hbity v JV části obce společně s poštou
		<i>C – sakrální stavby (kostely, zvoničky, hřbitovy, pomníky)</i>	Dol. Hbity: Kostel sv. Jana Křtitele v centru obce, Křížek na návsi naproti kostelu a v centru obce se sochou sv. Jana Nepomuckého, Kaplička v centru sídla Jelence, Kaplička v centru sídla Káciň, Kaplička v centru sídla Luhy, Kaplička v centru sídla Nepřejov, Kaplička v centru sídla Třtí
		<i>O, R – obchody, restaurace</i>	Obchod se smíš. zbožím v centru D. Hbit, restaurace se sálem v centru D. Hbit, obchod se smíš. zbožím a restaurace v centru Kácíně, Obchod s nábytkem v centru sídla Luhy, Obchod s potr. a restaurace se sálem v centru sídla Luhy, Obchod s potr. v centru sídla Nepřejov, obchod s potravinami a restaurace se sálem v centru sídla Jelence
		<i>U – ubytování (penziony, hotely)</i>	Penzion Myškův mlýn Luhy
4	Plochy k obnově (brownfield)	Areály na J sídla Jelence	
8	Nemovitá kult. památka	kostel sv. Jana Křtitele, hřbitov, z toho jen tři náhrobky	
11	Urbanistické hodnoty	Nevyskytují se	
13	Historicky význ. stavba	Nevyskytuje se	
14	Architektonicky cenná stavba, soubor	Kostel sv. Jana Křtitele na základech gotického kostelíka	
15	Význam. stav. dominanta	Kostel sv. Jana Křtitele	
20	Významný vyhlídk. bod	Nevyskytuje se	
66	Odval, výsypka, halda	Nevyskytuje se	
117	Zastavitelná plocha dle platné ÚPD	A zemědělské plochy – nevyskytuje se B plochy pro bydlení v rod. domech – D. Hbity - na J a S okraji obce, na S a J sídla Jelence, na Z a S okraji sídla Káciň, na S sídla Luhy, na Z sídla Nepřejov, na Z sídla Dolní Třtí R plochy rekreace – na Z okraji sídla Jelence, na J a V sídla Luhy	
118	Jiné záměry z urb. studií, konceptů ÚP	Nevyskytuje se	
119	Další dostupné inform.	Nevyskytuje se	


12		Název obce	DRAHENICE První písemná zmínka z r. 1227, 166 obyvatel
Označení jevu dle příl. č. 1 vyhl. 500/2006 Sb, o ÚAP, ÚPD a způsobu evidence ÚPČ		Členění	Popis dle průzkumů
2	Plochy výroby	<i>V – výroba a skladování</i>	Nevyskytuje se
		<i>A – zemědělské</i>	Areál na JV okraji obce
		<i>I – smíšené výrobní</i>	Nevyskytuje se
3	Plochy občanského vybavení	<i>Z – zdravotnictví</i>	Nevyskytuje se
		<i>Š – školství (MŠ, ZŠ, SŠ)</i>	Nevyskytuje se
		<i>K – kultura (muz., kina, KD)</i>	Nevyskytuje se
		<i>S – sport</i>	Nevyskytuje se
		<i>OÚ – správa (OÚ, pošta)</i>	Obecní úřad v centru obce Pošta v centru obce
		<i>C – sakrální stavby (kostely, zvoničky, hřbitovy, pomníky)</i>	kaplička P. Marie Sedmibolestné (u býv. školy a ohr. zdi zámku), kaplička sv. Jana Nepomuckého (rozcestí Draheničky – Blatná), boží muka (při silnici k Hostišovicím), hřbitov JZ od obce
		<i>O, R – obchody, restaurace</i>	Nevyskytuje se
		<i>U – ubytování (penziony, hotely)</i>	Nevyskytuje se
4	Plochy k obnově (brownfield)	Nevyskytuje se	
5	Památková rezervace včetně OP	Vesnická památková rezervace Drahenice	
6	Památková zóna vč. OP	Vesnická památková zóna Drahenice - Račany	
8	Nemovitá kult. památka	zámek čp. 1, kaplička P. Marie Sedmibolestné (u býv. školy a ohr. zdi zámku), kaplička sv. Jana Nepomuckého (rozcestí Draheničky – Blatná), boží muka (při silnici k Hostišovicím), zemědělský dvůr čp. 6, venkovská usedlost čp. 11, venkovská usedlost čp. 12, vodní mlýn čp. 23 (u rybníka), venkovská usedlost čp. 31 (Račany, Z strana návsi)	
11	Urbanistické hodnoty	viz Vesnická pam. rezervace (VPR) a Vesnická pam. zóna (VPZ)	
13	Historicky významná stavba, soubor	Nevyskytuje se	
14	Architektonicky cenná stavba, soubor	Další objekty v rámci VPR a VPZ	
15	Významná stavební dominanta	Věž zámku	
20	Významný vyhlídk. bod	Nevyskytuje se	
66	Odval, výsypka, halda	Halda na Z okraji k.ú.	
117	Zastavitelná plocha dle platné ÚPD	není platná ÚPD (jen US)	
118	Jiné záměry z urb. studií, konceptů ÚP	Nevyskytuje se	
119	Další dostupné inform.	Nevyskytuje se	

13	Název obce:	DRAHLÍN První písemná zpráva z r. 1324, 538 obyvatel	
Označení jevu dle příl. č. 1 vyhl. 500/2006 Sb, o ÚAP, ÚPD a způsobu evidence ÚPČ		Členění	
		Popis dle průzkumů	
2	Plochy výroby	<i>V – výroba a skladování</i>	Nevyskytuje se
		<i>A - zemědělské</i>	Areál na JZ obce
		<i>I - smíšené výrobní</i>	Nevyskytuje se
3	Plochy občanského vybavení	<i>Z – zdravotnictví</i>	Nevyskytuje se
		<i>Š – školství (MŠ, ZŠ, SŠ)</i>	MŠ v centru obce
		<i>K – kultura (muzea, kina, kulturní domy)</i>	Nevyskytuje se
		<i>S - sport</i>	Hřiště v centru obce
		<i>OÚ – správa (OÚ, pošta)</i>	Obecní úřad na návsi Hasičská zbrojnice na návsi
		<i>C – sakrální stavby (kostely, zvoničky, hřbitovy, pomníky)</i>	Kaplička a křížek na návsi
		<i>O, R – obchody, restaurace</i>	Obchod v centru obce Restaurace v centru obce
		<i>U – ubytování (penziony, hotely)</i>	Nevyskytuje se
4	Plochy k obnově (brownfield)	Nevyskytuje se	
8	Nemovitá kult. památka	tvrz Hradiště, archeologické stopy – JZ část obce	
11	Urbanistické hodnoty	Nevyskytuje se	
13	Historicky významná stavba, soubor	Archeologické stopy – hradiště Drahlín – JZ část obce	
14	Architektonicky cenná stavba, soubor	Nevyskytuje se	
15	Významná stavební dominanta	Nevyskytuje se	
20	Významný vyhlídk. bod	Nevyskytuje se	
66	Odval, výsypka, halda	Nevyskytuje se	
117	Zastavitelná plocha dle platné ÚPD	A zemědělské plochy – není zpracována ÚPD B plochy pro bydlení v rodinných domech – není zpracována ÚPD I – plochy smíšené výrobní – není zpracována ÚPD	
118	Jiné záměry z urb. studií, konceptů ÚP	Nevyskytuje se	
119	Další dostupné inform.	Vymezeno zastavěné území obce	

14		Název obce	DRÁSOV (DRÁSOV, SKALKA, CIHELNA) První písemná zmínka z r. 1057, 419 obyvatel
Označení jevu dle příl. č. 1 vyhl. 500/2006 Sb, o ÚAP, ÚPD a způsobu evidence ÚPČ		Členění	Popis dle průzkumů
2	Plochy výroby	<i>V – výroba a skladování</i>	Areál Wood Bohemia (výr. dřev. palet a obalů) na Z okraji sídla Skalka, areál Stavus a Kovol na SZ okraji sídla Skalka, dřevovýroba (Trnka Zd.) na S sídla Drásov
		<i>A - zemědělské</i>	Nevyskytuje se
		<i>I - smíšené výrobní</i>	Areál SÚS u MÚK na I/4, STK, Servis Suzuki (Drásov), autoopravna (Cihelna), RL Elektro – prodej, revize, montáž (Drásov)
3	Plochy občanského vybavení	<i>Z – zdravotnictví</i>	Nevyskytuje se
		<i>Š – školství (MŠ, ZŠ, SŠ)</i>	Nevyskytuje se
		<i>K – kultura (muzea, kina, kulturní domy)</i>	Nevyskytuje se
		<i>S - sport</i>	Nevyskytuje se
		<i>OÚ – správa (OÚ, pošta)</i>	Obecní úřad v centru obce Požární zbrojnice v obj. OÚ
		<i>C – sakrální stavby (kostely, zvoničky, hřbitovy, pomníky)</i>	Kaplička v centru Drásova, Kaplička na návsi v sídle Skalka, Křížek v centru sídla Cihelna, Křížek na křižovatce silnice II/118 a MK od Cihelny (Z okraj sídla), Pomník padlým v 1. sv. válce v J části Drásova
		<i>O, R – obchody, restaurace</i>	Prodejny (jen autosalony): ColorCars – Citroen – u hl. silnice na V okraji Drásova, autosalon Suzuki – u hl. silnice), Restaurace a rychlé občerstvení (vedle STK), Hostinec U Duchoňů (v centru Drásova)
	<i>U – ubytování (penziony, hotely)</i>	Nevyskytuje se	
4	Plochy k obnově (brownfield)	Nevyskytuje se	
8	Nemovitá kult. památka	Nevyskytuje se	
11	Urbanistické hodnoty	Nevyskytuje se	
13	Historicky významná stavba, soubor	Nevyskytuje se	
14	Architektonicky cenná stavba, soubor	Nevyskytuje se	
15	Významná stavební dominanta	Nevyskytuje se	
20	Významný vyhlídkový bod	Nevyskytuje se	
66	Odval, výsypka, halda	Halda na JZ okraji k.ú.	
117	Zastavitelná plocha dle platné ÚPD	není platná ÚPD	
118	Jiné záměry z urb. studií, konceptů ÚP	Záměry ze zadání ÚP	
119	Další dostupné informace	Nevyskytuje se	

15		Název obce:	DUBENEC U PŘÍBRAMĚ Vznik obce v r. 1321, 368 obyvatel
Označení jevu dle příl. č. 1 vyhl. 500/2006 Sb, o ÚAP, ÚPD a způsobu evidence ÚPČ		Členění	Popis dle průzkumů
2	Plochy výroby	<i>V – výroba a skladování</i>	Areál bývalé šachty č.16 na V katastru Objekt skladu na S při silnici na Sedlčany
		<i>A - zemědělské</i>	Nevyskytuje se
		<i>I - smíšené výrobní</i>	Areál autodopravy na JV obce
3	Plochy občanského vybavení	<i>Z – zdravotnictví</i>	Ordinace praktického lékaře v objektu OÚ
		<i>Š – školství (MŠ, ZŠ, SŠ)</i>	Nevyskytuje se
		<i>K – kultura (muzea, kina, kulturní domy)</i>	Nevyskytuje se
		<i>S - sport</i>	Sportovní hřiště v centru obce
		<i>OÚ – správa (OÚ, pošta)</i>	Obecní úřad na návsi
		<i>C – sakrální stavby (kostely, zvoničky, hřbitovy, pomníky)</i>	Socha Sv. Jana Nepomuckého na návsi Křížek na návsi Křížek při vjezdu do obce ze SZ Pomník padlým v 1.sv.válce na návsi před OÚ
		<i>O, R – obchody, restaurace</i>	Restaurace v motelu (nefunkční) Prodejna smíšeného zboží na návsi 2 čerpací stanice PH v JZ okraji obce Autovrakoviště v centru obce Prodejna Haldatex v objektu Motel Halda Bazar použitého zboží v blízkosti OÚ
<i>U – ubytování (penzióny, hotely)</i>	Motel "Halda" v centru obce (nefunkční) Husitský dětský domov s chráněným bydlením		
4	Plochy k obnově (brownfield)	Výsypka (halda) šachty č. 16 na východě katastru Areál šachty na JZ katastru včetně výsypky	
8	Nemovití kulturní památky	Zámeček čp. 1 – zřícenina Socha Sv. Jana Nepomuckého – náves před čp. 5 a 6	
11	Urbanistické hodnoty	Původní zástavba v okolí zámku čp.1 a kolem návsi v SZ části obce	
13	Historicky významná stavba, soubor		
14	Architektonicky cenná stavba, soubor	Zámeček Dubenec z 18. století – zřícenina Socha Sv. Jana Nepomuckého na návsi	
15	Významná stavební dominanta	Nevyskytuje se	
20	Významný vyhlídk. bod	Nevyskytuje se	
66	Odval , výsypka, halda	Na V a JZ katastru	
117	Zastavitelná plocha dle platné ÚPD	A zemědělské plochy – není zpracována ÚPD B plochy pro bydlení v rodinných domech – není zpracována ÚPD	
118	Jiné záměry z urb. studií, konceptů ÚP	Plocha pro výstavbu RD v SV části obce	
119	Další dostupné inform.	Nevyskytuje se	


16		Název obce: DUBNO Vznik obce v r. 1298, 295 obyvatel
Označení jevu dle příl. č. 1 vyhl. 500/2006 Sb, o ÚAP, ÚPD a způsobu evidence ÚPČ		Členění
2	Plochy výroby	<p><i>V – výroba a skladování</i></p> <p><i>Areál firmy Revel na Z k. ú. při silnici I/18</i> <i>Objekt na Z katastru při ul. Evropské</i> <i>Zpracování plast. hmot na J katastru</i> <i>Areál Diamo na J katastru</i> <i>Areál kovovýroby na J katastru</i></p> <p><i>A - zemědělské</i> <i>Areál na S okraji obce</i></p> <p><i>I - smíšené výrobní</i> <i>Nevyskytuje se</i></p>
3	Plochy občanského vybavení	<p><i>Z – zdravotnictví</i> <i>Nevyskytuje se</i></p> <p><i>Š – školství (MŠ, ZŠ, SŠ)</i> <i>Střední odborná škola a střední odborné učiliště Dubno</i></p> <p><i>K – kultura (muzea, kina, kulturní domy)</i> <i>Nevyskytuje se</i></p> <p><i>S - sport</i> <i>Sportovní hřiště v centru obce</i></p> <p><i>OÚ – správa (OÚ, pošta)</i> <i>Obecní úřad v centru obce</i></p> <p><i>C – sakrální stavby (kostely zvoničky, hřbitovy, pomníky)</i> <i>Kaplička v centru obce</i> <i>Pomník padlým I. sv.války v centru obce</i></p> <p><i>O, R – obchody, restaurace</i> <i>Restaurace v centru obce</i> <i>Jídlna v centru obce</i> <i>Prodejna smíšeného zboží na návsi</i> <i>Prodejna nábytku v centru obce</i> <i>Autoopravna v centru obce</i> <i>Prodejna stavebnin v centru obce</i> <i>Prodejna a servis autodílů v centru obce</i> <i>Prodejna a servis automobilů Toyota při silnici I/18 ul Evropská</i> <i>Prodejna a servis automobilů Mazda při ul. Polní</i> <i>Čerpací stanice PHM v areálu prodejny MAZDA</i> <i>Prodejna a servis vozidel Opel při ul. Polní</i> <i>Prodejna nábytku při ulici Evropské</i> <i>Skladové haly firmy NODYRENA s.r.o. v SV části extravilánu obce</i></p> <p><i>U – ubytování (penziony, hotely)</i> <i>Nevyskytuje se</i></p>
4	Plochy k obnově (brownfield)	<i>Kalové pole fy Diamo na J katastru</i> <i>Areál na J katastru vedle SOŠ a SOU Dubno</i>
11	Urbanistické hodnoty	<i>Nevyskytují se</i>
13	Historicky významná stavba, soubor	<i>Nevyskytuje se</i>
14	Architektonicky cenná stavba, soubor	<i>Nevyskytuje se</i>
15	Význ. stavební dominanta	<i>Nevyskytuje se</i>
20	Významný vyhlídkový bod	<i>Nevyskytuje se</i>
66	Odval, výsypka, halda	<i>Na JV katastru</i>
117	Zastavitelná plocha dle platné ÚPD	<i>A zemědělské plochy – není zpracována ÚPD</i> <i>B plochy pro bydlení v rodinných domech – není zpracována ÚPD</i>
118	Jiné záměry z urb. studií	<i>Nevyskytuje se</i>
119	Další dostupné informace	<i>Nevyskytuje se</i>


17		Název obce: HÁJE U PŘÍBRAMĚ Vznik obce r. 1603, 434 obyv.	
Označení jevu dle příl. č. 1 vyhl. 500/2006 Sb, o ÚAP, ÚPD a způsobu evidence ÚPČ		Členění	Popis dle průzkumů
2	Plochy výroby	V - výroba a skladování A - zemědělské I - smíšené výrobní	Výrobní areál ve vých. části obce
3	Plochy občanského vybavení	Z - zdravotnictví Š - školství K - kultura S - sport OÚ - správa a administrativa C - sakrální stavby O,R - obchody, restaurace U - ubytování P - veřejná prostranství	Obecní úřad, hasičská zbrojnice Restaurace, prodejna potravin Náves
4	Plochy k obnově (brownfield)	Východní území obce	
8	Nemovitá kulturní památka	Nevyskytuje se	
9	Nemovitá nár. kult. památka	Nevyskytuje se	
11	Urbanistické hodnoty	Nevyskytuje se	
13	Historicky význ. stavba, soubor	Nevyskytuje se	
14	Architektonicky cenná stavba, soubor	Nevyskytuje se	
15	Význ. stavební dominanta	Těžební věž, tovární komín, vysílač v severových. části obce	
20	Významný vyhlídkový bod	Nevyskytuje se	
66	Odval , výsypka, halda	Halda na západním okraji území	
117	Zastavitelná plocha (dle schválené ÚPD)	B obytné území v návaznosti na zastavěné území (větší rozsah), jihozápadním směrem a velká plocha v severní části území	
118	Jiné záměry	Nevyskytuje se	
119	Další dostupné inform.	Nevyskytují se	

18		Název obce:	HLUBOŠ (HLUBOŠ, KARDAVEC) První písemná zpráva z r. 1355, 613 obyvatel člen Svazku obcí podbrdského regionu
Označení jevu dle příl. č. 1 vyhl. 500/2006 Sb, o ÚAP, ÚPD a způsobu evidence ÚPČ		Členění	Popis dle průzkumů
2	Plochy výroby	<i>V – výroba a</i>	Nevyskytuje se
		<i>A - zemědělské</i>	Areál Zemědělské a.s. Hluboš SV od obce
		<i>I - smíšené výrobní</i>	Nevyskytuje se
3	Plochy občanského vybavení	<i>Z – zdravotnictví</i>	Nevyskytuje se
		<i>Š – školství (MŠ, ZŠ, SŠ)</i>	MŠ a ZŠ na J okraji obce Odborné učiliště na S okraji obce
		<i>K – kultura (muzea, kina, kulturní domy)</i>	Galerie T.G.M. na zámku (expozice již zrušena, zámek není přístupný)
		<i>S - sport</i>	Hřiště TJ Sokol Hluboš v centru obce Tenisové hřiště na JV okraji obce
		<i>OÚ – správa (OÚ, pošta)</i>	Obecní úřad v centru obce Hasičská zbrojnice v centru obce Farní úřad v centru obce Poštovní úřad v centru obce
		<i>C – sakrální stavby (kostely, zvoničky, hřbitovy, pomníky)</i>	Kostel Nejsvětější Trojice Kaple Svatého Kříže v zámku Křížek na návsi a na JV okraji obce Boží muka v centru obce Zvonička v Kardavci Památník padlých v centru obce
		<i>O, R – obchody, restaurace</i>	Obchod y v centru obce Restaurace na V od zámku Motorest na JV okraji obce
		<i>U – ubytování (penziony, hotely)</i>	Nevyskytuje se
4	Plochy k obnově (brownfield)	Nevyskytuje se	
8	Nemovitá kult. památka	Zámek Hluboš	
11	Urbanistické hodnoty	Zámek Hluboš	
13	Historicky významná stavba, soubor	Zámek Hluboš Kostel Nejsvětější Trojice	
14	Architektonicky cenná stavba, soubor	Zámek Hluboš	
15	Významná stavební dominanta	Kostel Nejsvětější Trojice	
20	Významný vyhlídk. bod	Nevyskytuje se	
66	Odval, výsypka, halda	Nevyskytuje se	
117	Zastavitelná plocha dle platné ÚPD	A zemědělské plochy – nevyskytuje se B plochy pro bydlení v rodinných domech – Hluboš – na S. Z J a V okraji obce, Kardavec – na J a S okraji osady I – plochy smíšené výrobní – Hluboš – na S okraji obce, SV od obce R – plochy rekreace na Z okraji obce, lokalita Jesenice J od Hluboše	
118	Jiné záměry z urb. studií, konceptů ÚP	Nevyskytuje se	
119	Další dostupné inform.	Nevyskytují se	

19	Název obce	HLUBYNĚ První písemná zmínka z r. 1419, 150 obyvatel
Označení jevu dle příl. č. 1 vyhl. 500/2006 Sb, o ÚAP, ÚPD a způsobu evidence ÚPČ		Členění
		Popis dle průzkumů
2	Plochy výroby	<i>V – výroba a skladování</i> <i>A - zemědělské</i> <i>I - smíšené výrobní</i>
		Nevyskytuje se
		jen drobné zem. hosp. v rámci bydlení
		jen drobné (kovoobráběčství – v rámci RD na SV obce, Sport 2020 – v býv. prod.)
3	Plochy občanského vybavení	<i>Z – zdravotnictví</i> <i>Š – školství (MŠ, ZŠ, SŠ)</i> <i>K – kultura (muzea, kina, kulturní domy)</i> <i>S - sport</i> <i>OÚ – správa (OÚ, pošta)</i> <i>C – sakrální stavby (kostely, zvoničky, hřbitovy, pomníky)</i> <i>O, R – obchody, restaurace</i> <i>U – ubytování (penziony, hotely)</i>
		Nevyskytuje se
		Nevyskytuje se
		Nevyskytuje se
		Obecní úřad v centru obce Požární zbrojnice v centru (u rybníka)
		Křížek + zvonička v centru obce Pomník padlým v 1. sv. válce v centru Křížek u silnice mezi Hlubyní a Bubovicemi Křížek u silnice mezi Hlubyní a Březnicí
		Hostinec ve společném objektu s OÚ
		Nevyskytuje se
4	Plochy k obnově (brownfield)	Rozpadající se statek SZ od centra obce
8	Nemovitá kulturní památka	Venkovská usedlost čp. 1 Boží muka
11	Urbanistické hodnoty	Větší část zastavěného území (mimo novou S část zástavby u silnice z Březnice) tvoří hodnotný urbanistický celek s dochovanými usedlostmi, rybníkem, většinou bez pozdějších negativních vlivů
13	Historicky významná stavba, soubor	Nevyskytuje se
14	Architektonicky cenná stavba, soubor	Několik usedlostí (viz grafika)
15	Významná stavební dominanta	Nevyskytuje se
20	Významný vyhlídkový bod	Hodnotné panoramatické pohledy směr Březnice z horní části obce (u silnice) a od křížku na silnici mezi Hlubyní a Bubovicemi
66	Odval, výsypka, halda	Nevyskytuje se
117	Zastavitelná plocha dle platné ÚPD	B - plochy pro bydlení v rodinných domech – S od silnice Březnice – Vševely, Z od stávající zástavby, na J okraji u silnice směr Bubovice I - plochy smíšené výrobní – S okraj zástavby R – plochy rekreace – sport. pl. Z od rybníka
118	Jiné záměry z urb. studií, konceptů ÚP	Nevyskytuje se
119	Další dostupné informace	Nevyskytuje se

20	Název obce	HORČÁPSKO (HORČÁPSKO, HRÁZE, STARÁ VODA) První písemná zmínka z r. 1313, 93 obyvatel	
	Označení jevu dle příl. č. 1 vyhl. 500/2006 Sb, o ÚAP, ÚPD a způsobu evidence ÚPČ	Členění	Popis dle průzkumů
2	Plochy výroby	<i>V – výroba a skladování</i>	Nevyskytuje se
		<i>A - zemědělské</i>	Areál na Z okraji obce
		<i>I - smíšené výrobní</i>	dílna (autoopravna) – jako brownfield
3	Plochy občanského vybavení	<i>Z – zdravotnictví</i>	Nevyskytuje se
		<i>Š – školství (MŠ, ZŠ, SŠ)</i>	Nevyskytuje se
		<i>K – kultura (muzea, kina, kulturní domy)</i>	Nevyskytuje se
		<i>S - sport</i>	Nevyskytuje se
		<i>OÚ – správa (OÚ, pošta)</i>	Obecní úřad + požární zbrojnice ve společném objektu v centru obce
		<i>C – sakrální stavby (kostely, zvoničky, hřbitovy, pomníky)</i>	Nevyskytuje se
		<i>O, R – obchody, restaurace</i>	Nevyskytuje se
		<i>U – ubytování (penziony, hotely)</i>	Nevyskytuje se
4	Plochy k obnově (brownfield)	dílna naproti OÚ (množství vraků aut, autobusů, zem. techniky)	
8	Nemovitá kulturní památka	Nevyskytuje se	
11	Urbanistické hodnoty	Nevyskytuje se	
13	Historicky významná stavba, soubor	Nevyskytuje se	
14	Architektonicky cenná stavba, soubor	Nevyskytuje se	
15	Významná stavební dominanta	Nevyskytuje se	
20	Významný vyhlídkový bod	Nevyskytuje se	
66	Odval , výsypka, halda	Nevyskytuje se	
117	Zastavitelná plocha dle platné ÚPD	B plochy pro bydlení v rodinných domech – Horčápsko: V okraj sídla, proluka v rod. zástavbě S od žel. přejezdu, Lisovice: proluky mezi RD v J části sídla, smíř. zástavba na Z okraji, Stará Voda: proluka v J části sídla a na Z okraji	
118	Jiné záměry z urb. studií, konceptů ÚP	Nevyskytuje se	
119	Další dostupné informace	Nevyskytuje se	

21		Název obce	HUDČICE (HUDČICE, SLAVĚTÍN) Historie sahá do 1. pol. 14. stol., 257 obyvatel členská obec svazku obcí Mikroregion Třemšín
Označení jevu dle příl. č. 1 vyhl. 500/2006 Sb, o ÚAP, ÚPD a způsobu evidence ÚPČ		Členění	Popis dle průzkumů
2	Plochy výroby	<i>V – výroba a skladování</i>	Kámen Hudčice – areál cca 500 m J od sídla (za tratí)
		<i>A - zemědělské</i>	Areál Agrospol na V okraji obce, další zem. areál J od sídla (za tratí)
		<i>I - smíšené výrobní</i>	kamenictví – v centru obce
3	Plochy občanského vybavení	<i>Z – zdravotnictví</i>	Nevyskytuje se
		<i>Š – školství (MŠ, ZŠ, SŠ)</i>	Nevyskytuje se
		<i>K – kultura (muzea, kina, kulturní domy)</i>	Nevyskytuje se
		<i>S - sport</i>	Dětské hřiště v JV části obce
		<i>OÚ – správa (OÚ, pošta)</i>	Obecní úřad ve V části sídla (býv. škola)
		<i>C – sakrální stavby (kostely, zvoničky, hřbitovy, pomníky)</i>	Kaple v centru obce Pomník padlým v 1. světové válce v centru u kaple
		<i>O, R – obchody, restaurace</i>	Obchod Potravin Bala v centru Restaurace U Bartůňků v centru, Restaurace u dětského hřiště (JV část obce), Prodejna Barvy laky (býv. Jednota)
		<i>U – ubytování (penziony, hotely)</i>	Nevyskytuje se
4	Plochy k obnově (brownfield)	Nevyskytuje se	
8	Nemovitá kulturní památka	Výšinné opevněné sídliště - hradiště Hradec, archeologické stopy (V od obce)	
11	Urbanistické hodnoty	Nedávno provedená kamenná regulace koryta potoka a rybníčku v zastavěné části spolu s úpravou parteru přispěla ke zlepšení výrazu obce	
13	Historicky významná stavba, soubor	Nevyskytuje se	
14	Architektonicky cenná stavba, soubor	Tři objekty v zástavbě (viz grafika)	
15	Významná stavební dominanta	Nevyskytuje se	
20	Významný vyhlídkový bod	Nevyskytuje se	
66	Odval, výsypka, halda	Nevyskytuje se	
117	Zastavitelná plocha dle platné ÚPD	není platná ÚPD (jen US)	
118	Jiné záměry z urb. studií, konceptů ÚP	Nevyskytuje se	
119	Další dostupné informace	Nevyskytuje se	


22	 Název obce	<h2 style="text-align: center;">HVOŽĎANY</h2> <p style="text-align: center;">(HVOŽĎANY, LELETICE, PLANINY, POZDYNĚ, ROŽELOV, VACÍKOV) První písemná zmínka z r. 1352, 774 obyvatel členská obec svazku obcí Mikroregion Třemšín</p>	
Označení jevu dle příl. č. 1 vyhl. 500/2006 Sb, o ÚAP, ÚPD a způsobu evidence ÚPČ		Členění	Popis dle průzkumů
2	Plochy výroby	<i>V – výroba a skladování</i>	Pozdyně – areál „Český dřevěný nábytek“ S od obytné zástavby Hvoždany - čp.16 (navazuje na KD, býv. provozovna H-P Mont)
<i>A - zemědělské</i>		Hvoždany -areál na S okraji sídla (výrobně obchodní družstvo Hvoždany) Leletice – areál ŽV na JV sídla, fotovoltaika Pozdyně – areál na S okraji sídla (špatný stav – jako brownfield) Roželov – Mýta – areál Lesy ČR, LZ Konopiště, polesí Roželov Vacíkov – zem. areál na Z sídla (špatný stav – jako brownfield), část vybydlená + pohostinství	
<i>I - smíšené výrobní</i>		Roželov – drobné podnikání (JZ od centra)	
3	Plochy občanského vybavení	<i>Z – zdravotnictví</i>	Zdr. středisko Hvoždany v centru
<i>Š – školství (MŠ, ZŠ, SŠ)</i>		ZŠ a MŠ Hvoždany (94 žáků) - v JV části sídla, vlastní tělocvična	
<i>K – kultura (muzea, kina, kulturní domy)</i>		KD v centru obce	
<i>S - sport</i>		Obec Hvoždany – areál SZ od centra (fotbal. hřiště, volejbal), tělocvična v ZŠ, 2x dětské hřiště Roželov – Mýta – tenisové kurty, nohejbalové hřiště Roželov – koupaliště (zanedbané) – v rámci rekr. areálu býv. arcibiskupského zámečku Vacíkov - koupaliště	
<i>OÚ – správa (OÚ, pošta)</i>		Obecní úřad v centru Hvoždán Požární zbrojnice ve V části Hvoždán, v Leleticích, 2x ve Vacíkově a v sídle Mýta Pošta – v centru Hvoždán	
<i>C – sakrální stavby (kostely, zvoničky, hřbitovy, pomníky)</i>		Hvoždany: kostel sv. Prokopa a Navštívení Panny Marie, zvonice, fara, hřbitov – vše J od centra obce, kříž pod kostelem, další na křižovatce západně od kostela, křížek na křižovatce v S části sídla u areálu VOD, další křížek na rozcestí v zástavbě (S od býv. hostince u Jindrů), poblíž soška ve výklenku u vrat, pomník obětem II. sv. války v zástavbě u silnice jižně od centra sídla, křížek nově umístěn východně od kostela v zástavbě, křížek v ulici nad OÚ, křížek u silnice II/176 na křižovatce u Nivky, křížek v zástavbě u komunikace č. 1769 do Leletic, křížek u sil. II/176 naproti hřišti, pomník obětem I. sv. války - na návsi, pomník obětem I. sv. války na hřbitově vpravo od vstupního portálu, pamětní deska židovské rodině Neumanů - čelní zeď OÚ Hvoždany (nově 2012), pamětní deska hvoždánskému rodáku Mistru Janu Šentygarovi z Choteřiny - průčelí historické budovy ZŠ Hvoždany (umístěna v r. 2014) Leletice: na návsi pomník obětem I. sv. války, před ním křížek, soška ve výklenku u brány domu čp. 19, kam. kaplička vlevo u silnice na okraji zástavby u silnice směr Hvoždany,	


Hvoždany - pokračování

3	Plochy občanského vybavení (pokrač.)	<i>C – sakrální stavby (kostely, zvoničky,</i>	Vacíkov: kaplička na návsi, křížek na rozcestí u silnice cca 500 m Z od sídla
		<i>O, R – obchody, restaurace</i>	Hvoždany: restaurace v centru, 2x prodejna, pohostinství Vagon (u koupaliště) Leletice: klub U hasiče, Pozdyně: hostinec V dolíčku, Roželov: prodejna smíš. zboží a klub U hasiče (u hasič. zbrojnice), uzavřeno Vacíkov: obchod smíš. zboží na návsi (uzavřeno), restaurace v areálu statku na Z sídla
		<i>U – ubytování (penziony, hotely)</i>	Areál býv. arcibiskupského záměčku Roželov (CK Kymevo) – dětské tábory, kapacita dvou- a šestilůžkové pokoje ve zděné budově (16 lůžek), ve čtyřlůžkových chatkách (184 lůžek) Vacíkov - ubytování v loveckém záměčku (20 lůžek)
4	Plochy k obnově (brownfield)	Pozdyně – zem. areál na S okraji sídla (špatný stav) Vacíkov – zem. areál na Z sídla (špatný stav)	
8	Nemovitě kulturní památky	Hvoždany: kostel sv. Prokopa a Navštívení Panny Marie, fara čp. 1, tvrz čp. 6 vč. špejcharu	
11	Urbanistické hodnoty	Leletice – hodnotná zástavba kolem návsi s řadou dochovaných usedlostí a chalup, Pozdyně – uspořádání objektů lidové architektury kolem návsi (J a Z část), Vacíkov – urbanisticky výrazný hospodářský areál s dominantní sýpkou na Z okraji sídla	
13	Historicky významná stavba, soubor	Nevyskytuje se	
14	Architektonicky cenná stavba, soubor	Leletice – čp.19 – ve výklenku u brány lidová socha sv. J. Nepomuckého, další hodnotné objekty kolem návsi Pozdyně – kaplička – ukázka jč selského baroka, býv. vodní tvrz (jen nepatrné zbytky tvrziště) Roželov – arcibiskupský záměček (S od sídla Mýta) – hrázděná stavba, velká roubená chalupa S od Roželova nedaleko silnice směr Rožmitál	
15	Významná stavební dominanta	kostel se zvonící v Hvoždanech, silážní věže v zem. areálu Hvoždany	
20	Významný vyhlídkový bod	řada dálkových pohledů – nejhodnotnější Z od Leletic, S od Roželova	
66	Odval , výsypka, halda	Nevyskytuje se	
117	Zastavitelná plocha dle platné ÚPD	obec má ÚPD	
118	Jiné záměry z urb. studií, konceptů ÚP	Nevyskytuje se	
119	Další dostupné informace	Nevyskytuje se	

23	Název obce	CHRÁST (CHRÁST, LISOVICE, NAMNICE, OSLÍ) První písemná zmínka z r. 1379, 205 obyvatel	
	Označení jevu dle příl. č. 1 vyhl. 500/2006 Sb, o ÚAP, ÚPD a způsobu evidence ÚPČ	Členění	Popis dle průzkumů
2	Plochy výroby	<i>V – výroba a skladování</i>	Skládka TKO u silnice J od sídla Chrást, kamenictví Honzík – SV část sídla
		<i>A - zemědělské</i>	Areál v J části Chrástu, Namnice – J část, Oslí – zanedbaný areál (jako brownfield)
		<i>I - smíšené výrobní</i>	Nevyskytuje se
3	Plochy občanského vybavení	<i>Z – zdravotnictví</i>	Nevyskytuje se
		<i>Š – školství (MŠ, ZŠ, SŠ)</i>	Nevyskytuje se
		<i>K – kultura (muzea, kina, kulturní domy)</i>	Nevyskytuje se
		<i>S - sport</i>	Hřiště na Z okraji Chrástu
		<i>OÚ – správa (OÚ, pošta)</i>	Obecní úřad v centru obce Požární zbrojnice ve společném objektu s OÚ
		<i>C – sakrální stavby (kostely, zvoničky, hřbitovy, pomníky)</i>	Křížová cesta od Třebeska do Březnice (4 výklenkové kapličky při silnici S i J od Chrástu), Kamenný křížek u křižovatky silnic S od Chrástu, litinový křížek na kam. sloupu nedaleko (S směrem u silnice), křížek v Chrástu u křižovatky v zástavbě, Křížek v Namnicích, Litinový křížek v Oslí
		<i>O, R – obchody, restaurace</i>	Restaurace v Chrástu
	<i>U – ubytování (penziony, hotely)</i>	Nevyskytuje se	
4	Plochy k obnově (brownfield)	Oslí – zanedbaný zemědělský areál – statek Chrást – stodola v sousedství OÚ (jižně)	
8	Nemovitě kulturní památky	Nevyskytuje se	
11	Urbanistické hodnoty	Chrást – nedávno realizované úpravy parteru (obytná zóna s veř. prostranstvím na Z sídla) + několik zajímavých chalup	
13	Historicky významná stavba, soubor	Nevyskytuje se	
14	Architektonicky cenná stavba, soubor	Nevyskytuje se	
15	Významná stavební dominanta	Nevyskytuje se	
20	Význ. vyhlídkový bod	Nevyskytuje se	
66	Odval, výsypka, halda	Halda v areálu skládky TKO Chrást	
117	Zastavitelná plocha dle platné ÚPD	B - plochy pro bydlení v rodinných domech – na S a Z Chrástu, 3 proluky v Lisovicích, 2 plochy v Namnicích, 2 plochy v Oslí O - plochy občanského vybavení – brownfield J od OÚ Chrást	
118	Jiné záměry z urb. studií, konceptů ÚP	Nevyskytuje se	
119	Další dostupné informace	Nevyskytuje se	

24	Název obce	CHRAŠTICE (CHRAŠTICE, CHRAŠTIČKY) První písemná zmínka z r. 1260, 257 obyvatel	
Označení jevu dle příl. č. 1 vyhl. 500/2006 Sb, o ÚAP, ÚPD a způsobu evidence ÚPČ		Členění	Popis dle průzkumů
2	Plochy výroby	<i>V – výroba a skladování</i>	Nevyskytuje se
		<i>A - zemědělské</i>	Nevyskytuje se
		<i>I - smíšené výrobní</i>	Nevyskytuje se
3	Plochy občanského vybavení	<i>Z – zdravotnictví</i>	Nevyskytuje se
		<i>Š – školství (MŠ, ZŠ, SŠ)</i>	MŠ pro 40 dětí, ve společném objektu se ZŠ, ZŠ pro 250 dětí v jižní části centra
		<i>K – kultura (muzea, kina, kulturní domy)</i>	Knihovna – v budově MŠ
		<i>S - sport</i>	TJ Sokol Chraštice , hřiště, sokolovna v S části obce SK Chraštice – (stolní tenis, florball) – při ZŠ a MŠ
		<i>OÚ – správa (OÚ, pošta)</i>	Obecní úřad v centru Pošta
		<i>C – sakrální stavby (kostely, zvoničky, hřbitovy, pomníky)</i>	kostel Nanebevzetí P. Marie hřbitov kolem kostela Fara - římskokatolická farnost socha sv. Jana Nepomuckého – náves pomník obětem I. sv. války v centru náhrobek „Chraštická plačka“ , hřbitov
		<i>O, R – obchody, restaurace</i>	Restaurace Na Dole (sokolovna) Restaurace při motelu u ČS OMV
		<i>U – ubytování (penzióny, hotely)</i>	Motel při čerp. stanici OMV (R Produkt, s.r.o.) – ubytování, restaurace, prodejna, čerp. stanice
4	Plochy k obnově (brownfield)	Chraštická tvrz	
8	Nemovitě kulturní památky	kostel Nanebevzetí P. Marie socha sv. Jana Nepomuckého - náves	
11	Urbanistické hodnoty	Nevyskytuje se	
13	Historicky významná stavba, soubor	Nevyskytuje se	
14	Architektonicky cenná stavba, soubor	Viz pol. č. 8 Chraštická tvrz	
15	Významná stavební dominanta	Věž kostela	
20	Významný vyhlídk. bod	Nevyskytuje se	
66	Odval , výsypka, halda	Nevyskytuje se	
117	Zastavitelná plocha dle platné ÚPD	Obec nemá platnou ÚPD	
118	Jiné záměry z urb. studií, konceptů ÚP	Nevyskytuje se	
119	Další dostupné informace	Spolky: hasiči, Skaut, myslivci	

25		Název obce:	JABLONNÁ (JABLONNÁ, HORNÍ HBITY) Vznik obce v r. 1603, 390 obyvatel
Označení jevu dle příl. č. 1 vyhl. 500/2006 Sb, o ÚAP, ÚPD a způsobu evidence ÚPČ		Členění	Popis dle průzkumů
2	Plochy výroby	<i>V – výroba a skladování</i>	Areál Primagra na JV okraji Jablonné
		<i>A – zemědělské</i>	Areál na JV okraji Jablonné Areál na S okraji Horních Hbit
		<i>I – smíšené výrobní</i>	Nevyskytuje se
3	Plochy občanského vybavení	<i>Z – zdravotnictví</i>	Nevyskytuje se
		<i>Š – školství (MŠ, ZŠ, SŠ)</i>	Nevyskytuje se
		<i>K – kultura (muzea, kina, kulturní domy)</i>	Nevyskytuje se
		<i>S – sport</i>	Sportovní hřiště na SZ okraji Jablonné
		<i>OÚ – správa (OÚ, pošta)</i>	Obecní úřad na SZ okraji Jablonné
		<i>C – sakrální stavby (kostely, zvoničky, hřbitovy, pomníky)</i>	Křížek při rozcestí SZ od Jablonné Kaplička v centru Horních Hbit
		<i>O, R – obchody, restaurace</i>	Prodejna smíš. zboží na návsi v Jablonné Obchod se smíš. zbožím v centru H. Hbit
		<i>U – ubytování (penzióny, hotely)</i>	Nevyskytuje se
4	Plochy k obnově (brownfield)	Nevyskytuje se	
8	Nemovitě kulturní památky	Nevyskytuje se	
11	Urbanistické hodnoty	Nevyskytují se	
13	Historicky významná stavba, soubor	Nevyskytuje se	
14	Architektonicky cenná stavba, soubor	Nevyskytuje se	
15	Významná stavební dominanta	Nevyskytuje se	
20	Významný vyhlídkový bod	Nevyskytuje se	
66	Odval, výsypka, halda	Nevyskytuje se	
117	Zastavitelná plocha dle platné ÚPD	A zemědělské plochy – areál na JV Jablonné B plochy pro bydlení v rodinných domech – na V a Z okraji Jablonné	
118	Jiné záměry z urb. studií, konceptů ÚP	Nevyskytuje se	
119	Další dostupné informace	Nevyskytuje se	

26		Název obce: JINCE (REJKOVICE, BĚŘÍN) Vznik obce v r. 1390, 2253 obyvatel	
			Označení jevu dle příl. č. 1 vyhl. 500/2006 Sb, o ÚAP, ÚPD a způsobu evidence ÚPČ
2	Plochy výroby	<i>V – výroba a skladování</i>	Areály na S a J obce Samostatné objekty v centrální části obce
		<i>A - zemědělské</i>	Areál na Z Rejkovic Areál na S Jinec
		<i>I - smíšené výrobní</i>	Nevyskytuje se
3	Plochy občanského vybavení	<i>Z – zdravotnictví</i>	Nevyskytuje se
		<i>Š – školství (MŠ, ZŠ, SŠ)</i>	ZŠ, MŠ v centrální části obce ZUŠ v centru
		<i>K – kultura (muzea, kina, kulturní domy)</i>	Kult. středisko s knihovnou v ul. Žižkově Rodný dům houslisty Josefa Slavíka
		<i>S - sport</i>	Areál na SZ Jinec
		<i>OÚ – správa (OÚ, pošta)</i>	Obecní úřad v centru obce Požární zbrojnice v centru obce
		<i>C – sakrální stavby (kostely, zvoničky, hřbitovy, pomníky)</i>	Kostel sv. Mikuláše v centru Jinec Hřbitov na Z okraji obce Pomník padlým v 1. Světové válce v centru obce Křížky j jednotlivých částech obce
		<i>O, R – obchody, restaurace</i>	V centru obce
	<i>U – ubytování (penziony, hotely)</i>	Hotel Kratochvíl na J obce	
4	Plochy k obnově (brownfield)	Areál zámku v centru obce Areál s pecí Barborou na V obce	
8	Nemovitě kulturní památky	kostel sv. Mikuláše zámek - později pivovar a sladovna, čp. 1, Slavíkova ul. železárna - vysoká huť, čp. 7	
11	Urbanistické hodnoty	Jinecký zámek	
13	Historicky významná stavba, soubor	Jinecký zámek	
14	Architektonicky cenná stavba, soubor	Jinecký zámek (později pivovar a sladovna) Kostel sv. Mikuláše v Jincích Dřevouhelná pec Barbora čp. 7, Jince	
15	Významná stavební dominanta	Kostel sv. Mikuláše v Jincích Komín pivovaru v areálu zámku Vysílač mobilních operátorů Z od hřbitova	
20	Významný vyhlídkový bod	Vrch Plešivec na V k.ú. Rejkovice	
66	Odval, výsypka, halda	Nevyskytuje se	
117	Zastavitelná plocha dle platné ÚPD	A - zemědělské plochy – rozšíření stáv. areálu ZD v Bohutíně B - plochy pro bydlení v rodinných domech – na S a J Jinec, Rejkovic i Běřína I - výroba – na S Jinec	
118	Jiné záměry z urb. studií, konceptů ÚP	Nevyskytuje se	
119	Další dostupné informace	Naleziště trilobitů – stráň Vinice a vrch Vystrkov	

27

Název obce:

KAMÝK NAD VLTAVOU


Vznik obce v r. 1285, 904 obyvatel

Obec je členem Sdružení obcí Sedlčanska, Svazu měst a obcí a Sdružení místních samospráv


Označení jevu dle příl. č. 1 vyhl. 500/2006 Sb, o ÚAP, ÚPD a způsobu evidence ÚPČ		Členění	Popis dle průzkumů
2	Plochy výroby	<i>V – výroba a skladování</i>	Areály na S a J obce
		<i>A - zemědělské</i>	Na Z obce Velká
		<i>I - smíšené výrobní</i>	Na J obce
3	Plochy občanského vybavení	<i>Z – zdravotnictví</i>	Ordinace praktických lékařů v centru
		<i>Š – školství (MŠ, ZŠ, SŠ)</i>	ZŠ, MŠ v centrální části obce
		<i>K – kultura (muzea, kina, kulturní domy)</i>	Kulturní dům v centru obce
		<i>S – sport</i>	Areál na V obce
		<i>OU – správa (OU, pošta)</i>	Obecní úřad v centru obce Požární zbrojnice v centru obce
		<i>C – sakrální stavby (kostely, zvoničky, hřbitovy, pomníky)</i>	Kostel Narození Panny Marie v centru obce Hřbitov u kostela v centru Pomník padlým v 1. světové válce
		<i>O, R – obchody, restaurace</i>	V centru obce Na V obce Velká
		<i>U – ubytování (penzióny, hotely)</i>	Pension Kamejk na V obce Pension Paták v centru obce na V břehu řeky Pension na V obce Velká
4	Plochy k obnově (brownfield)	Dva areály bývalých autoparků po armádě Areál bývalé pily	
8	Nemovitě kulturní památky	hrad Vrškamýk, zřícenina, Z od Kamýku kostel Narození P. Marie, Z okraj obce venkovská usedlost, čp. 2	
11	Urbanistické hodnoty	Areál kostela se hřbitovem	
13	Historicky významná stavba, soubor	Zřícenina hradu Vrškamýk Z od obce Kostel Narození Panny Marie v centru obce	
14	Architektonicky cenná stavba, soubor	Kostel Narození Panny Marie Venkovská usedlost čp. 2	
15	Významná stavební dominanta	Zřícenina hradu Vrškamýk Z od obce Přehrada Kamýk	
20	Význ. vyhlídkový bod	Vyhlídková plošina V od obce	
66	Odval, výsypka, halda	Nevyskytuje se	
117	Zastavitelná plocha dle platné ÚPD	A - zemědělské plochy – nevyskytuje se B - plochy pro bydlení v rodinných domech – na Z a V obce I – výr. – v centru na V břehu řeky, na J obce na L břehu, SV od obce R - rekreace – v centru na Z břehu řeky	
118	Jiné záměry z urb. studií, konceptů ÚP	Nevyskytuje se	
119	Další dostupné inform.	Nevyskytují se	

28	Název obce	KOTENČICE První písemná zmínka z r. 1382, 195 obyvatel	
Označení jevu dle příl. č. 1 vyhl. 500/2006 Sb, o ÚAP, ÚPD a způsobu evidence ÚPČ		Členění	Popis dle průzkumů
2	Plochy výroby	<i>V – výroba a skladování</i>	Areál na V okraji za zástavbou obce
		<i>A - zemědělské</i>	Areál ve V části obce již přestavěn (kravín)
		<i>I - smíšené výrobní</i>	Nevyskytuje se
3	Plochy občanského vybavení	<i>Z – zdravotnictví</i>	Nevyskytuje se
		<i>Š – školství (MŠ, ZŠ, SŠ)</i>	Nevyskytuje se
		<i>K – kultura (muzea, kina, kulturní domy)</i>	Prodejna přebudována na multifunkční dům
		<i>S - sport</i>	Hřiště v centru u Náveského rybníka Dětské hřiště u obecního úřadu (již vybudováno)
		<i>OÚ – správa (OÚ, pošta)</i>	Obecní úřad v centru obce
		<i>C – sakrální stavby (kostely, zvoničky, hřbitovy, pomníky)</i>	Kaplička na návsi v centru obce Pomník padlým v 1. světové válce na návsi Křížek v ose křižovatky silnice u odbočky směr Dlouhá Lhota (cca 500 m JZ od obce)
		<i>O, R – obchody, restaurace</i>	Bývalá prodejna COOP v centru
		<i>U – ubytování (penziony, hotely)</i>	Nevyskytuje se
4	Plochy k obnově (brownfield)	Nevyskytuje se	
8	Nemovitě kulturní památky	Nevyskytuje se	
11	Urbanistické hodnoty	Nevyskytuje se	
13	Historicky významná stavba, soubor	Nevyskytuje se	
14	Architektonicky cenná stavba, soubor	Hodnotný soubor statku JZ od návsi	
15	Významná stavební dominanta	Nevyskytuje se	
20	Významný vyhlídkový bod	Nevyskytuje se	
66	Odval , výsypka, halda	Nevyskytuje se	
117	Zastavitelná plocha dle platné ÚPD	B - plochy pro bydlení v rodinných domech – na S oboustranně při silnici směr Rosovice, a okraji sídla, Z okraj sídla (směrem k mlýnu), na JZ okraji mezi Návesním rybníkem a silnicí do Suchodola, proluky v JV části	
118	Jiné záměry z urb. studií, konceptů ÚP	Nevyskytuje se	
119	Další dostupné informace	Nevyskytuje se	

29	Název obce	KOUPĚ První písemná zmínka z r. 1367, 132 obyvatel členská obec svazku obcí Mikroregion Třemšín	
	Označení jevu dle příl. č. 1 vyhl. 500/2006 Sb, o ÚAP, ÚPD a způsobu evidence ÚPČ	Členění	Popis dle průzkumů
2	Plochy výroby	<i>V – výroba a skladování</i>	Nevyskytuje se
		<i>A - zemědělské</i>	Areál na V okraji sídla (Agrospol Bubovice)
		<i>I - smíšené výrobní</i>	Nevyskytuje se
3	Plochy občanského vybavení	<i>Z – zdravotnictví</i>	Nevyskytuje se
		<i>Š – školství (MŠ, ZŠ, SŠ)</i>	Nevyskytuje se
		<i>K – kultura (muzea, kina, kulturní domy)</i>	Kulturní dům (hospoda s velkým sálem, knihovna)
		<i>S - sport</i>	Nevyskytuje se
		<i>OÚ – správa (OÚ, pošta)</i>	Obecní úřad SZ od návsi, v centru obce Hasičská zbrojnice s požární nádrží na návsi
		<i>C – sakrální stavby (kostely, zvoničky, hřbitovy, pomníky)</i>	Kaple na návsi Pomník padlým v 1. světové válce na návsi
		<i>O, R – obchody, restaurace</i>	Prodejna potravin a hospoda s kulturním sálem ve společném objektu s OÚ (býv. škola)
		<i>U – ubytování (penziony, hotely)</i>	Penzion Jana poblíž OÚ
4	Plochy k obnově (brownfield)	Nevyskytuje se	
8	Nemovitě kulturní památky	Nevyskytuje se	
11	Urbanistické hodnoty	Zástavba kolem návsi	
13	Historicky významná stavba, soubor	Býv. tvrz Koupě (upravena na sýpku, zčásti na bydlení)	
14	Architektonicky cenná stavba, soubor	Býv. zbytkový statek se starým špýcharem na návsi, několik dalších usedlostí	
15	Významná stavební dominanta	Nevyskytuje se	
20	Významný vyhlídk. bod	Nevyskytuje se	
66	Odval, výsypka, halda	Nevyskytuje se	
117	Zastavitelná plocha dle platné ÚPD	Není ÚPD	
118	Jiné záměry z urb. studií, konceptů ÚP	Nevyskytuje se	
119	Další dostupné informace	Nevyskytuje se	

30		Název obce:	KOZÁROVICE	
			(KOZÁROVICE HOLUŠICE VYSTRKOV) Vznik obce r. 1152, 378 obyv.,	
Označení jevu dle příl. č. 1 vyhl. 500/2006 Sb, o ÚAP, ÚPD a způsobu evidence ÚPČ		Členění	Popis dle průzkumů	
2	Plochy výroby	V - výroba a skladování	Kamenolomy na jihovýchodě obce	
		A - zemědělské	Zemědělský objekt na jihu obce	
		I - smíšené výrobní		
3	Plochy občanského vybavení	Z - zdravotnictví	Ordinace zubního lékaře, ordinace dětského lékaře, lékárna	
		Š - školství	Nevyskytuje se	
		K - kultura	Kulturní dům na návsi Veřejná knihovna	
		S - sport	Hřiště, koupaliště	
		OÚ - správa a administrativa	Obecní úřad , Sbor dobrovolných hasičů	
		C - sakrální stavby	Kaplička na návsi, památník obětem sv. války	
		O,R - obchody, restaurace	2 x prodejna potravin, restaurace (hospoda), bufet, kadeřnictví	
		U - ubytování	Nevyskytuje se	
		P - veřejná prostranství	Náves	
4	Plochy k obnově (brownfield)	Nevyskytuje se		
8	Nemovitá kulturní památka	Kaple Panny Marie na návsi		
9	Nemovitá nár. kult. památka	Nevyskytuje se		
11	Urbanistické hodnoty	Nevyskytuje se		
13	Historicky významná stavba	Nevyskytuje se		
14	Arch. cenná stavba, soubor	Kříž		
15	Významná stav. dominanta	Nevyskytuje se		
20	Významný vyhlídkový bod	Nevyskytuje se		
66	Odval , výsypka, halda	Nevyskytuje se		
117	Zastavitelná plocha (dle schválené ÚPD)			
118	Jiné záměry			
119	Další dostupné informace	Nevyskytují se		

31	Název obce:	KŘEŠÍN	
		Vznik obce v r. 1370, 114 obyvatel člen Svazku obcí podbrdského regionu	
	Označení jevu dle příl. č. 1 vyhl. 500/2006 Sb, o ÚAP, ÚPD a způsobu evidence ÚPČ	Členění	Popis dle průzkumů
2	Plochy výroby	<i>V – výroba a skladování</i>	Areál na J obce
		<i>A - zemědělské</i>	Nevyskytuje se
		<i>I - smíšené výrobní</i>	Nevyskytuje se
3	Plochy občanského vybavení	<i>Z – zdravotnictví</i>	Nevyskytuje se
		<i>Š – školství (MŠ, ZŠ, SŠ)</i>	Nevyskytuje se
		<i>K – kultura (muzea, kina, kulturní domy)</i>	Nevyskytuje se
		<i>S - sport</i>	Hřiště na S obce
		<i>OÚ – správa (OÚ, pošta)</i>	Obecní úřad v centru obce Požární zbrojnice v centru obce
		<i>C – sakrální stavby (kostely, zvoničky, hřbitovy, pomníky)</i>	Kaplička v centru obce
		<i>O, R – obchody, restaurace</i>	Nevyskytuje se
		<i>U – ubytování (penziony, hotely)</i>	Nevyskytuje se
4	Plochy k obnově (brownfield)	Nevyskytuje se	
8	Nemovitá kulturní památka	venkovská usedlost, z toho jen: kolna, čp. 8 venkovská usedlost, čp. 9	
11	Urbanistické hodnoty	Venkovské statky čp. 8 a 9	
13	Historicky významná stavba, soubor	Nevyskytuje se	
14	Architektonicky cenná stavba, soubor	Venkovská usedlost čp. 9 a kolna u venkovské usedlosti čp. 9	
15	Významná stavební dominanta	Nevyskytuje se	
20	Významný vyhlídkový bod	Nevyskytuje se	
66	Odval, výsypka, halda	Nevyskytuje se	
117	Zastavitelná plocha dle platné ÚPD	A zemědělské plochy – nevyskytuje se B plochy pro bydlení v rodinných domech – na S obce	
118	Jiné záměry z urb. studií, konceptů ÚP	Nevyskytuje se	
119	Další dostupné informace	Nevyskytují se	

32		Název obce: LÁZ Vznik obce v r. 1349, 609 obyvatel, člen Svazku obcí podbrdského regionu	
Označení jevu dle příl. č. 1 vyhl. 500/2006 Sb, o ÚAP, ÚPD a způsobu evidence ÚPČ		Členění	Popis dle průzkumů
2	Plochy výroby	<i>V – výroba a skladování</i>	Pila na S obce 1. nábytkářská s.r.o. - na V okraji
		<i>A - zemědělské</i>	Nevyskytuje se
		<i>I - smíšené výrobní</i>	Nevyskytuje se
3	Plochy občanského vybavení	<i>Z – zdravotnictví</i>	Nevyskytuje se
		<i>Š – školství (MŠ, ZŠ, SŠ)</i>	MŠ v centru obce
		<i>K – kultura (muzea, kina, kulturní domy)</i>	Kulturní středisko v centru obce
		<i>S - sport</i>	Hřiště na JV obce
		<i>OÚ – správa (OÚ, pošta)</i>	Obecní úřad v centru obce Požární zbrojnice v centru obce
		<i>C – sakrální stavby (kostely, zvoničky, hřbitovy, pomníky)</i>	Křížek v centru obce Socha sv. Jana Nepomuckého u mostu v centru obce Pomník padlým v 1. A 2.světové válce
		<i>O, R – obchody, restaurace</i>	Obchod a restaurace v centru obce
		<i>U – ubytování (penziony, hotely)</i>	2 penziony na JZ okraji obce
4	Plochy k obnově (brownfield)	Nevyskytuje se	
8	Nemovitá kulturní památka	výšinné opevněné sídliště - hradiště Na Zavírce, archeologické stopy, Horní Láz, S vsi, venkovský dům, čp. 121	
11	Urbanistické hodnoty	Nevyskytuje se	
13	Historicky významná stavba, soubor	Nevyskytuje se	
14	Architektonicky cenná stavba, soubor	Nevyskytuje se	
15	Významná stavební dominanta	Nevyskytuje se	
20	Významný vyhlídkový bod	Nevyskytuje se	
66	Odval , výsypka, halda	Nevyskytuje se	
117	Zastavitelná plocha dle platné ÚPD	A zemědělské plochy – nevyskytují se B plochy pro bydlení v rodinných domech – na S a J obce V výroba – na V obce Z plochy zeleně – v centru obce	
118	Jiné záměry z urb. studií, konceptů ÚP	Nevyskytuje se	
119	Další dostupné informace	Nevyskytuje se	


33

Název obce:

LAZSKO

První písemná zmínka z r. 1336, 198 obyvatel

Označení jevu dle příl. č. 1 vyhl. 500/2006 Sb, o ÚAP, ÚPD a způsobu evidence ÚPČ		Členění	Popis dle průzkumů
2	Plochy výroby	<i>V – výroba a skladování</i>	Areál Ligmet (výkup a zpracování kovového odpadu, svoz a likvidace šrotu) na Z okraji k.ú. - v prostoru žst. Milín Objekt truhlárny na S k.ú.
		<i>A - zemědělské</i>	Nevyskytuje se
		<i>I - smíšené výrobní</i>	Areál na SV k.ú.
3	Plochy občanského vybavení	<i>Z – zdravotnictví</i>	Nevyskytuje se
		<i>Š – školství (MŠ, ZŠ, SŠ)</i>	Nevyskytuje se
		<i>K – kultura (muzea, kina, kulturní domy)</i>	Nevyskytuje se
		<i>S - sport</i>	Nevyskytuje se Ooooní úřad v cen
		<i>OÚ – správa (OÚ, pošta)</i>	Areál Státního ústavu pro jadernou bezpečnost – Regionální centrum Kamenná na SZ okraji obce
		<i>C – sakrální stavby (kostely, zvoničky, hřbitovy, pomníky)</i>	Kaplička v centru obce Kaplička na kopci Stříbrný
		<i>O, R – obchody, restaurace</i>	Dvě restaurace v centru obce
		<i>U – ubytování (penziony, hotely)</i>	Nevyskytuje se
4	Plochy k obnově (brownfield)	Halda na SZ okraji obce Areál na Z obce	
8	Nemovitá kulturní památka	Na k. ú. se nachází kult. památka Památník Vojna, pobočka Hornického muzea Příbram	
11	Urbanistické hodnoty	Nevyskytují se	
13	Historicky významná stavba, soubor	Nevyskytuje se	
14	Architektonicky cenná stavba, soubor	Nevyskytuje se	
15	Významná stavební dominanta	Nevyskytuje se	
20	Významný vyhlídkový bod	Nevyskytuje se	
66	Odval , výsypka, halda	Halda na SZ okraji obce	
117	Zastavitelná plocha dle platné ÚPD	A zemědělské plochy – Nevyskytuje se B plochy pro bydlení v rodinných domech – na S a J obce V výroba – na Z obce T technické vybavení obce – na J obce plocha pro ČOV	
118	Jiné záměry z urb. studií, konceptů ÚP	Nevyskytuje se	
119	Další dostupné informace	Nevyskytuje se	


34		Název obce:	LEŠETICE
			Vznik obce v r. 1349, 180 obyvatel
Označení jevu dle příl. č. 1 vyhl. 500/2006 Sb, o ÚAP, ÚPD a způsobu evidence ÚPČ		Členění	Popis dle průzkumů
2	Plochy výroby	<i>V – výroba a skladování</i>	Areál na SV obce Areál jižně od centra obce – výroba oken
		<i>A - zemědělské</i>	Nevyskytuje se
		<i>I - smíšené výrobní</i>	Nevyskytuje se
3	Plochy občanského vybavení	<i>Z – zdravotnictví</i>	Nevyskytuje se
		<i>Š – školství (MŠ, ZŠ, SŠ)</i>	Výzkumné pracoviště University Karlovy Praha Na západě k.ú.
		<i>K – kultura (muzea, kina, kulturní domy)</i>	Památník Tábor Vojna na Z okraji k.ú.
		<i>S - sport</i>	Nevyskytuje se
		<i>OÚ – správa (OÚ, pošta)</i>	Obecní úřad v centru obce Požární zbrojnice v centru obce
		<i>C – sakrální stavby (kostely, zvoničky, hřbitovy, pomníky)</i>	Kaplička Nejsvětějšího Srdce Ježíšova na návsi Pomník padlým v 1. Světové válce na návsi Křížek na V okraji obce
		<i>O, R – obchody, restaurace</i>	Nevyskytuje se
		<i>U – ubytování (penziony, hotely)</i>	Nevyskytuje se
4	Plochy k obnově (brownfield)	Nevyskytuje se	
8	Nemovitá kulturní památka	věžeňský tábor Vojna	
11	Urbanistické hodnoty	Nevyskytuje se	
13	Historicky významná stavba, soubor	Nevyskytuje se	
14	Architektonicky cenná stavba, soubor	Nevyskytuje se	
15	Významná stavební dominanta	Nevyskytuje se	
20	Významný vyhlídkový bod	Nevyskytuje se	
66	Odval , výsypka, halda	Halda na Z okraji k.ú.	
117	Zastavitelná plocha dle platné ÚPD	A zemědělské plochy – nevyskytují se B plochy pro bydlení v rodinných domech – na S a J obce I výroba – na J obce	
118	Jiné záměry z urb. studií, konceptů ÚP	Nevyskytuje se	
119	Další dostupné informace	Nevyskytuje se	

35

Název obce:

LHOTA U PŘÍBRAMĚPrvní písemná zpráva z r. 1292, 487 obyvatel
člen Svazku obcí podbrdského regionu

Označení jevu dle příl. č. 1 vyhl. 500/2006 Sb, o ÚAP, ÚPD a způsobu evidence ÚPČ		Členění	Popis dle průzkumů
2	Plochy výroby	<i>V – výroba a skladování</i>	V centru obce a na J obce
		<i>A - zemědělské</i>	Areál na S obce
		<i>I - smíšené výrobní</i>	Nevyskytuje se
3	Plochy občanského vybavení	<i>Z – zdravotnictví</i>	Nevyskytuje se
		<i>Š – školství (MŠ, ZŠ, SŠ)</i>	MŠ v centru obce
		<i>K – kultura (muzea, kina, kulturní domy)</i>	Nevyskytuje se
		<i>S - sport</i>	Hřiště v J části obce
		<i>OÚ – správa (OÚ, pošta)</i>	Obecní úřad na S okraji obce
		<i>C – sakrální stavby (kostely, zvoničky, hřbitovy, pomníky)</i>	Kaplička v centru obce
		<i>O, R – obchody, restaurace</i>	Obchod v centru obce
		<i>U – ubytování (penziony, hotely)</i>	Nevyskytuje se
4	Plochy k obnově (brownfield)	Plocha výsypky u Kovohutí na V obce Plocha na SV obce	
8	Nemovitá kulturní památka	Nevyskytuje se	
11	Urbanistické hodnoty	Nevyskytuje se	
13	Historicky významná stavba, soubor	Nevyskytuje se	
14	Architektonicky cenná stavba, soubor	Nevyskytuje se	
15	Významná stavební dominanta	Komín v areálu Kovohutí	
20	Význ. vyhlídkový bod	Nevyskytuje se	
66	Odval, výsypka, halda	Na V obce výsypka	
117	Zastavitelná plocha dle platné ÚPD	A zemědělské plochy – na S obce B plochy pro bydlení v rodinných domech – na S, Z a JV obce V plochy výroby a skladování – na V a JV obce R – plochy rekreace – na Z obce s návazností na stávající sportoviště X plochy specifické – plochy skládky na V od obce	
118	Jiné záměry z urb. studií, konceptů ÚP	Nevyskytuje se	
119	Další dostupné informace	Nevyskytuje se	

36	 Název obce:	MILÍN (MILÍN, SLIVICE, BUK, KONĚTOPY, KAMENNÁ, STĚŽOV, RTIŠOVICE) První písemná zpráva z roku 1336, počet obyvatel 2160.	
	Označení jevu dle příl. č. 1 vyhl. 500/2006 Sb, o ÚAP, ÚPD a způsobu evidence ÚPČ	Členění	Popis dle průzkumů
2	Plochy výroby	V – výroba a skladování	Na Z a V okraji Milína Areál na J okraji Kamenné Areál na JZ Stěžova
		A - zemědělské	Areál na V okraji Milína
		I - smíšené výrobní	Na Z od Buku – dopravní areál Na Z okraji Milína
3	Plochy občanského vybavení	Z – zdravotnictví	Lékárna v centru Milína
		Š – školství (MŠ, ZŠ, SŠ)	MŠ a ZŠ v centru Milína Knihovna v centru Milína
		K – kultura (muzea, kina, kulturní domy)	Kulturní dům v centru Milína Knihovna v centru Milína Veřejná knihovna v centru Kamenné
		S - sport	Sportovní areál na Z Milína
		OÚ – správa (OÚ, pošta)	Policie ČR v centru Milína OÚ v centru Milína Poštovní úřad Milín Farní úřad Slivice Areál Státního ústavu pro jadernou bezpečnost – Regionální centrum Kamenná na S okraji sídla Kamenná Hasičská zbrojnice na návsi v Konětopech Hasičská zbrojnice v centru Stěžova
		C – sakrální stavby (kostely, zvoničky, hřbitovy, pomníky)	Kostel sv. Petra na Slivici Kostel sv. Václava v Milíně Pomník konce II. sv.války na Slivici Hřbitov S od Milína a u kostela sv. Petra na Slivici Pomník padlým na S okraji Milína Kříž (křížová cesta?) na Slivici Pomník padlým ve II. sv.válce S od Milína Křížek na návsi v Buku Socha sv. Jana Nepomuckého v Buku na návsi Křížek v centru Kamenné Křížek SV od Konětop Kaplička na návsi v Konětopech Pomníček padlých v 1.a 2. sv. v. v Konětopech Kaple sv. Jana Nepomuckého v areálu zámku Rtišovice Kaplička v centru Stěžova Křížek na J okraji zástavby Stěžova
		O, R – obchody, restaurace	Obchody v centru Milína Restaurace v centru Milína Motorest S od Milína ČSPH a autobazar S od Milína Obchod v Z části Konětop
		U – ubytování (penziony, hotely)	Nevyskytuje se

Milín - pokračování

4	Plochy k obnově (brownfield)	Objekty v SZ části Milína Objekt v centru Milína – areál ZD Bývalý objekt ZD na V Milína Halda na S okraji Kamenné Areál na V Kamenné Areál zámku Rtišovice Areál bývalého ZD na JZ okraji Stěžova
8	Nemovitá kulturní památka	socha sv. Víta, návrší za vsí Kamenná zámek Kamenná, čp. 1
11	Urbanistické hodnoty	Areál kostela sv. Petra na Slivici s hřbitovem, farním úřadem a návší Náves s rybníkem v Buku Areál zámku Rtišovice
13	Historicky významná stavba, soubor	Kostel sv. Petra na Slivici Kostel sv. Václava v Milíně Pomník konce II. sv.války na Slivici Roubenka v centru osady Buk Zámek Rtišovice s kaplí sv. Jana Nepomuckého a historickou sýpkou
14	Architektonicky cenná stavba, soubor	Kostel sv. Petra na Slivici Kostel sv. Václava v Milíně Zámek Rtišovice s kaplí sv. Jana Nepomuckého a historickou sýpkou
15	Významná stavební dominanta	Skladové silo na obilí na Z okraji obce Kostel sv. Petra na Slivici Kostel sv. Václava v Milíně Pomník konce II. sv.války na Slivici Zámek Rtišovice s kaplí sv. Jana Nepomuckého a historickou sýpkou
20	Významný vyhlídkový bod	Nevyskytuje se
66	Odval , výsypka, halda	Halda na S okraji Kamenné
117	Zastavitelná plocha dle platné ÚPD	A zemědělské plochy – nevyskytuje se B plochy pro bydlení v rodinných domech – na Z, J a S okraji Milína, S část sídla Buk, I plochy smíšené výrobní – V, Z a JV okraj Milína, Z od Buku, SZ část Buku Pro sídla Kamenná, Konětopy, Stěžov není zpracována ÚPD
118	Jiné záměry z urb. studií, konceptů ÚP	Plochy pro bydlení v Buku – rozšíření stávajících ploch Plocha pro výstavbu ČSPH při silnici I/18 u Buku
119	Další dostupné informace	Nevyskytuje se

37	Název obce:	MODŘOVICE Vznik obce v r. 1367, 81 obyvatel	
Označení jevu dle příl. č. 1 vyhl. 500/2006 Sb, o ÚAP, ÚPD a způsobu evidence ÚPČ		Členění	Popis dle průzkumů
2	Plochy výroby	<i>V – výroba a skladování</i>	Areál pily na J obce.
		<i>A - zemědělské</i>	Nevyskytuje se
		<i>I - smíšené výrobní</i>	Nevyskytuje se
3	Plochy občanského vybavení	<i>Z – zdravotnictví</i>	Nevyskytuje se
		<i>Š – školství (MŠ, ZŠ, SŠ)</i>	Nevyskytuje se
		<i>K – kultura (muzea, kina, kulturní domy)</i>	Nevyskytuje se
		<i>S - sport</i>	Hřiště na J obce Obecní úřad v centru obce
		<i>OÚ – správa (OÚ, pošta)</i>	Hasičská zbrojnice v centru obce Obecní úřad v centru obce
		<i>C – sakrální stavby (kostely, zvoničky, hřbitovy, pomníky)</i>	Kaplička v centru obce Boží muka na SZ obce
		<i>O, R – obchody, restaurace</i>	Nevyskytuje se
		<i>U – ubytování (penzióny, hotely)</i>	Nevyskytuje se
4	Plochy k obnově (brownfield)	Areál býv ZD na JZ obce	
8	Nemovitá kulturní památka	Nevyskytuje se	
11	Urbanistické hodnoty	Nevyskytují se	
13	Historicky významná stavba, soubor	Nevyskytuje se	
14	Architektonicky cenná stavba, soubor	Nevyskytuje se	
15	Významná stavební dominanta	Nevyskytuje se	
20	Významný vyhlídkový bod	Nevyskytuje se	
66	Odval , výsypka, halda	Nevyskytuje se	
117	Zastavitelná plocha dle platné ÚPD	A zemědělské plochy – Nevyskytuje se B plochy pro bydlení v rodinných domech – na S a J obce V výroba – Nevyskytuje se R rekreace a sport - na J obce	
118	Jiné záměry z urb.studií, konceptů ÚP	Nevyskytuje se	
119	Další dostupné informace	Nevyskytuje se	

38

Název obce:

NARYSOV


Vznik obce v r. 1379, 269 obyvatel

Označení jevu dle příl. č. 1 vyhl. 500/2006 Sb, o ÚAP, ÚPD a způsobu evidence ÚPČ		Členění	Popis dle průzkumů
2	Plochy výroby	<i>V – výroba a skladování</i>	Nevyskytuje se
		<i>A - zemědělské</i>	Areál na S okraji obce
		<i>I - smíšené výrobní</i>	Nevyskytuje se
3	Plochy občanského vybavení	<i>Z – zdravotnictví</i>	Nevyskytuje se
		<i>Š – školství (MŠ, ZŠ, SŠ)</i>	MŠ v centru obce
		<i>K – kultura (muzea, kina, kulturní domy)</i>	Nevyskytuje se
		<i>S - sport</i>	Dětské hřiště na SV obce
		<i>OÚ – správa (OÚ, pošta)</i>	Obecní úřad v centru obce Pošta v centru obce Římskokatolická farnost v J části obce Požární zbrojnice v centru obce
		<i>C – sakrální stavby (kostely, zvoničky, hřbitovy, pomníky)</i>	Křížek na V a J obce Socha sv. Jana Nepomuckého na J obce Kostel Nanebevzetí Panny Marie na J obce Hřbitov na J obce u kostela
		<i>O, R – obchody, restaurace</i>	Restaurace v centru obce Prodejna smíšeného zboží na návsi
		<i>U – ubytování (penziony, hotely)</i>	Nevyskytuje se
4	Plochy k obnově (brownfield)	Nevyskytuje se	
8	Nemovitá kulturní památka	Nevyskytuje se	
11	Urbanistické hodnoty	Areál kostela hřbitova a fary	
13	Historicky významná stavba, soubor	Areál tvrze Zduchovice Socha sv. Jana Nepomuckého	
14	Architektonicky cenná stavba, soubor	Kostel Nanebevzetí Panny Marie na J obce	
15	Významná stavební dominanta	Kostel Nanebevzetí Panny Marie na J obce	
20	Významný vyhlídkový bod	Nevyskytuje se	
66	Odval , výsypka, halda	Nevyskytuje se	
117	Zastavitelná plocha dle platné ÚPD	A zemědělské plochy – nevyskytují se B plochy pro bydlení v rodinných domech – na S a J obce T technické vybavení – na Z obce O občanská vybavenost – na J obce	
118	Jiné záměry z urb. studií, konceptů ÚP	Nevyskytuje se	
119	Další dostupné informace	Nevyskytuje se	

39	Název obce	NEPOMUK První písemná zmínka z r. 1727, 189 obyvatel členská obec svazku obcí Mikroregion Třemšín	
	Označení jevu dle příl. č. 1 vyhl. 500/2006 Sb, o ÚAP, ÚPD a způsobu evidence ÚPČ	Členění	Popis dle průzkumů
2	Plochy výroby	<i>V – výroba a skladování</i>	Areál Vojenských lesů a statků na S obce
		<i>A - zemědělské</i>	Nevyskytuje se
		<i>I - smíšené výrobní</i>	Nevyskytuje se
3	Plochy občanského vybavení	<i>Z – zdravotnictví</i>	Nevyskytuje se
		<i>Š – školství (MŠ, ZŠ, SŠ)</i>	Nevyskytuje se
		<i>K – kultura (muzea, kina, kulturní domy)</i>	Nevyskytuje se
		<i>S - sport</i>	Nevyskytuje se
		<i>OÚ – správa (OÚ, pošta)</i>	Obecní úřad v S části obce
		<i>C – sakrální stavby (kostely, zvoničky, hřbitovy, pomníky)</i>	Křížek a dřevěná zvonička v centru obce
		<i>O, R – obchody, restaurace</i>	Prodejna smíř. zboží v J části sídla (v RD), prodejna Jednota v S části uzavřena, ve společném objektu je hostinec
		<i>U – ubytování (penziony, hotely)</i>	Nevyskytuje se
4	Plochy k obnově (brownfield)	Býv. zemědělský areál (vepřín ?) jižně od zástavby – devastovaný, k asanaci, uprostřed sídla nevyužitý objekt (býv. škola ?)	
8	Nemovitá kulturní památka	Nevyskytuje se	
11	Urbanistické hodnoty	Výrazná severojižní osa s podélným zastavěním hmotově podobnými objekty chalup (štíty orientované do veř. prostoru), osa je zvýrazněna vedením dvou paralelních komunikací, střední pás zeleně s občasnou vodotečí, na mírném SJ svahu	
13	Historicky významná stavba, soubor	Nevyskytuje se	
14	Architektonicky cenná stavba, soubor	Několik hodnotných chalup – zejm. v J části, dále architektonicky zajímavé stavby s uplatněním dřeva (Lesní správa VLS, aj.)	
15	Významná stavební dominanta	Nevyskytuje se	
20	Významný vyhlídkový bod	Hodnotné panoramatické pohledy od okraje lesa (hranice VÚ Brdy) směrem k jihu	
66	Odval , výsypka, halda	Nevyskytuje se	
117	Zastavitelná plocha dle platné ÚPD	Obec nemá platnou ÚPD	
118	Jiné záměry z urb. studií, konceptů ÚP	Nevyskytuje se	
119	Další dostupné informace	Nevyskytuje se	

40	Název obce	NESTRAŠOVICE První písemná zmínka z r. 1359, 61 obyvatel	
Označení jevu dle příl. č. 1 vyhl. 500/2006 Sb, o ÚAP, ÚPD a způsobu evidence ÚPČ		Členění	Popis dle průzkumů
2	Plochy výroby	<i>V – výroba a skladování</i>	Areál Jirkal Komaxit (práškové lakování, opravy plast. výr.) v Z části obce
		<i>A - zemědělské</i>	Areál v Z části – mech. středisko
		<i>I - smíšené výrobní</i>	Drobná dílna – zámečnictví v J části obce
3	Plochy občanského vybavení	<i>Z – zdravotnictví</i>	Nevyskytuje se
		<i>Š – školství (MŠ, ZŠ, SŠ)</i>	Nevyskytuje se
		<i>K – kultura (muzea, kina, kulturní domy)</i>	Nevyskytuje se
		<i>S - sport</i>	Hřiště u OÚ
		<i>OÚ – správa (OÚ, pošta)</i>	Obecní úřad v JV části obce (u Bukovanského rybníka) Hasičská zbrojnice v centru – S část obce
		<i>C – sakrální stavby (kostely, zvoničky, hřbitovy, pomníky)</i>	Křížek u cesty poblíž OÚ Křížek u silnice mimo zástavbu (v zatáčce směr Dobrá Voda)
		<i>O, R – obchody, restaurace</i>	Nevyskytuje se
		<i>U – ubytování (penziony, hotely)</i>	Nevyskytuje se
4	Plochy k obnově (brownfield)	Prázdná nevyužitá usedlost v S části obce	
8	Nemovitá kulturní památka	Nevyskytuje se	
11	Urbanistické hodnoty	Nevyskytuje se	
13	Historicky významná stavba, soubor	Nevyskytuje se	
14	Architektonicky cenná stavba, soubor	Opravený areál býv. statku (Jirkal Komaxit), dále několik chalup a usedlostí kolem návsi (SV část obce)	
15	Významná stavební dominanta	Hmota statku v Z části obce (výroba Jirkal Komaxit)	
20	Významný vyhlídkový bod	Dálkové pohledy, výrazný je pohled na Stražiště a zříc. Hrochův Hrádek ze silnice mezi Nestaršovicemi a Dobrou Vodou	
66	Odval, výsypka, halda	Nevyskytuje se	
117	Zastavitelná plocha dle platné ÚPD	Obec nemá platnou ÚPD	
118	Jiné záměry z urb. studií, konceptů ÚP	Nevyskytuje se	
119	Další dostupné informace	Nevyskytuje se	

41	Název obce	OBČOV První písemná zmínka z r. 1357, 156 obyvatel
	Označení jevu dle příl. č. 1 vyhl. 500/2006 Sb, o ÚAP, ÚPD a způsobu evidence ÚPČ	Členění
		Popis dle průzkumů
2	Plochy výroby	<i>V – výroba a skladování</i> <i>A - zemědělské</i> <i>I - smíšené výrobní</i>
		Nevyskytuje se Areál na S okraji obce Drobná výroba – zámečnictví (Z od centra)
3	Plochy občanského vybavení	<i>Z – zdravotnictví</i> <i>Š – školství (MŠ, ZŠ, SŠ)</i> <i>K – kultura (muzea, kina, kulturní domy)</i> <i>S - sport</i> <i>OÚ – správa (OÚ, pošta)</i> <i>C – sakrální stavby (kostely, zvoničky, hřbitovy, pomníky)</i> <i>O, R – obchody, restaurace</i> <i>U – ubytování (penziony, hotely)</i>
		Nevyskytuje se Nevyskytuje se Nevyskytuje se Nevyskytuje se (jen dětské hřiště na návsi) Obecní úřad v centru obce (Z od návsi) Hasičská zbrojnice v SZ části návsi Šestiboká kaplička P. Marie SV od návsi, na ní pamětní deska obětem II. sv. války, Litinový křížek na návsi Pomník Emanuela Hrubému (architektonicky výrazný) v S části návsi Křížek u silnice na Z okraji zástavby, další Boží muka u silnice směr Suchodol (cca 750 m SV od zástavby) Smíšené zboží a pohostinství – ve společném objektu v S části návsi Nevyskytuje se
4	Plochy k obnově (brownfield)	Nevyskytuje se
8	Nemovitá kulturní památka	Kaplička P. Marie – SV od návsi Architektonizované sochař. dílo - sloup s obrazem P. Marie Svatohorské (boží muka) – u silnice na Suchodol
11	Urbanistické hodnoty	Nevyskytuje se
13	Historicky významná stavba, soubor	Nevyskytuje se
14	Architektonicky cenná stavba, soubor	Dřevěná chalupa v Z části obce
15	Významná stavební dominanta	Nevyskytuje se
20	Významný vyhlídkový bod	Nevyskytuje se
66	Odval , výsypka, halda	Nevyskytuje se
117	Zastavitelná plocha dle platné ÚPD	Obec nemá platnou ÚPD
118	Jiné záměry z urb. studií, konceptů ÚP	Rozestavěná lokalita RD Z od okraje sídla, S od silnice směr Příbram
119	Další dostupné informace	Nevyskytuje se

42		Název obce:	OBECNICE (OBECNICE, OSEČ) člen Svazku obcí podbrdského regionu První písemná zpráva z r. 1394, 1270 obyvatel
Označení jevu dle příl. č. 1 vyhl. 500/2006 Sb, o ÚAP, ÚPD a způsobu evidence ÚPČ		Členění	Popis dle průzkumů
2	Plochy výroby	<i>V – výroba a skladování</i>	V centru obce a na JZ obce
		<i>A - zemědělské</i>	Areál na S obce a na S osady Oseč
		<i>I - smíšené výrobní</i>	Nevyskytuje se
3	Plochy občanského vybavení	<i>Z – zdravotnictví</i>	Nevyskytuje se
		<i>Š – školství (MŠ, ZŠ, SŠ)</i>	MŠ a ZŠ v centru obce
		<i>K – kultura (muzea, kina, kulturní domy)</i>	Nevyskytuje se
		<i>S - sport</i>	Hřiště v centru obce
		<i>OÚ – správa (OÚ, pošta)</i>	Obecní úřad na SV okraji obce Hasičská zbrojnice na S obce a v centru Oseče Poštovní úřad na SV obce Farní úřad na SV obce Lesní správa v centru obce
		<i>C – sakrální stavby (kostely, zvoničky, hřbitovy, pomníky)</i>	Kostel sv. Šimona a Judy Hřbitov na V od obce Kaplička v centru Oseče
		<i>O, R – obchody, restaurace</i>	Obchod v centru obce Restaurace v centru obce a na JZ obce
	<i>U – ubytování (penziony, hotely)</i>	Ubytování v centru obce	
4	Plochy k obnově (brownfield)	Plocha na JV obce	
8	Nemovitá kulturní památka	kostel sv. Šimona a Judy. náves	
11	Urbanistické hodnoty	Nevyskytuje se	
13	Historicky významná stavba, soubor	Kostel sv. Šimona a Judy	
14	Architektonicky cenná stavba, soubor	Roubenka na S obce Kostel sv. Šimona a Judy	
15	Významná stavební dominanta	Kostel sv. Šimona a Judy	
20	Významný vyhlídk. bod	Nevyskytuje se	
66	Odval, výsypka, halda	Nevyskytuje se	
117	Zastavitelná plocha dle platné ÚPD	A zemědělské plochy – nevyskytuje se B plochy pro bydlení v rodinných domech – na SZ a S obce, na V a Z Oseče R – plochy rekreace – na Z obce s návazností na stávající sportoviště	
118	Jiné záměry z urb. studií, konceptů ÚP	Nevyskytuje se	
119	Další dostupné inform.	Vymezeno zastavěné území obce	

43		Název obce	OBORY (OBORY, VÁPENICE, SAMOTY) První písemná zmínka z r. 1572, 269 obyvatel	
Označení jevu dle příl. č. 1 vyhl. 500/2006 Sb, o ÚAP, ÚPD a způsobu evidence ÚPČ		Členění	Popis dle průzkumů	
2	Plochy výroby	<i>V – výroba a skladování</i>	Nevyskytuje se	
		<i>A - zemědělské</i>	Areál na Z sídla Obory	
		<i>I - smíšené výrobní</i>	Nevyskytuje se	
3	Plochy občanského vybavení	<i>Z – zdravotnictví</i>	Nevyskytuje se	
		<i>Š – školství (MŠ, ZŠ, SŠ)</i>	Nevyskytuje se	
		<i>K – kultura (muzea, kina, kulturní domy)</i>	Nevyskytuje se	
		<i>S - sport</i>	Hřiště v Z části sídla Obory	
		<i>OÚ – správa (OÚ, pošta)</i>	Obecní úřad v S části centra obce (budova býv. školy), společně s knihovnou Hasičská zbrojnice v centru obce	
		<i>C – sakrální stavby (kostely, zvoničky, hřbitovy, pomníky)</i>	Kaplička v centru obce Křížek před kapličkou Křížek u křižovatky silnic v centru (pod OÚ)	
		<i>O, R – obchody, restaurace</i>	Prodejna u hl. silnice v centru, Hospoda U Vandasů u křižovatky v centru	
		<i>U – ubytování (penziony, hotely)</i>	Nevyskytuje se	
4	Plochy k obnově (brownfield)	Usedlost na V okraji sídla Obory (J od silnice)		
8	Nemovitá kulturní památka	Boží muka – v centru obce		
11	Urbanistické hodnoty	Usedlost s roubenou stodolou na V okraji sídla Obory		
13	Historicky významná stavba, soubor	Nevyskytuje se		
14	Architektonicky cenná stavba, soubor	Arch. zajímavá stavba – roubená stodola v centru, chalupa na V okraji centra		
15	Významná stavební dominanta	Budova bývalé školy		
20	Významný vyhlídkový bod	Velká a Bohatá hora (krásný výhled na Středočeskou pahorkatinu)		
66	Odval, výsypka, halda	Nevyskytuje se		
117	Zastavitelná plocha dle platné ÚPD	Územní plán vymezuje plochy pro rozšíření zemědělského areálu (na západním okraji), několik ploch pro bydlení a pro smíšené funkce (vhodné při komunikaci)		
118	Jiné záměry z urb. studií, konceptů ÚP	Nevyskytuje se		
119	Další dostupné informace	Nevyskytuje se		

44	Název obce:	OHRAZENICE (U JINEC) Vznik obce v r. 1370, 280 obyvatel člen Svazku obcí podbrdského regionu	
Označení jevu dle příl. č. 1 vyhl. 500/2006 Sb, o ÚAP, ÚPD a způsobu evidence ÚPČ		Členění	Popis dle průzkumů
2	Plochy výroby	<i>V – výroba a skladování</i>	Nevyskytuje se
		<i>A - zemědělské</i>	Statek na SZ území
		<i>I - smíšené výrobní</i>	Nevyskytuje se
3	Plochy občanského vybavení	<i>Z – zdravotnictví</i>	Nevyskytuje se
		<i>Š – školství (MŠ, ZŠ, SŠ)</i>	Nevyskytuje se
		<i>K – kultura (muzea, kina, kulturní domy)</i>	Nevyskytuje se
		<i>S - sport</i>	Hřiště v centrální části obce
		<i>OÚ – správa (OÚ, pošta)</i>	Obecní úřad v centrální části obce
		<i>C – sakrální stavby (kostely, zvoničky, hřbitovy, pomníky)</i>	Křížek na V území
		<i>O, R – obchody, restaurace</i>	Restaurace v centrální části obce vedle OÚ
		<i>U – ubytování (penziony, hotely)</i>	Nevyskytuje se
4	Plochy k obnově (brownfield)	Nevyskytuje se	
8	Nemovitá kulturní památka	Nevyskytuje se	
11	Urbanistické hodnoty	Rozptýlená zástavba obce mající podhorský charakter	
13	Historicky významná stavba, soubor	Nevyskytuje se	
14	Architektonicky cenná stavba, soubor	Nevyskytuje se	
15	Významná stavební dominanta	Nevyskytuje se	
20	Významný vyhlídkový bod	Nevyskytuje se	
66	Odval , výsypka, halda	Nevyskytuje se	
117	Zastavitelná plocha dle platné ÚPD	B plochy pro bydlení v rodinných domech – na S a J obce R plochy rekreace – severně od stávajícího hřiště v centrální části obce	
118	Jiné záměry z urb. studií, konceptů ÚP	Nevyskytuje se	
119	Další dostupné informace	Nevyskytují se	

45	Název obce:	OSTROV (U TOCHOVIC) První písemná zmínka z r. 1333, 118 obyvatel	
Označení jevu dle příl. č. 1 vyhl. 500/2006 Sb, o ÚAP, ÚPD a způsobu evidence ÚPČ		Členění	Popis dle průzkumů
2	Plochy výroby	<i>V – výroba a skladování</i>	Nevyskytuje se
		<i>A - zemědělské</i>	Nevyskytuje se
		<i>I - smíšené výrobní</i>	Nevyskytuje se
3	Plochy občanského vybavení	<i>Z – zdravotnictví</i>	Nevyskytuje se
		<i>Š – školství (MŠ, ZŠ, SŠ)</i>	Nevyskytuje se
		<i>K – kultura (muzea, kina, kulturní domy)</i>	Nevyskytuje se
		<i>S - sport</i>	Nevyskytuje se
		<i>OÚ – správa (OÚ, pošta)</i>	Obecní úřad v centru obce
		<i>C – sakrální stavby (kostely, zvoničky, hřbitovy, pomníky)</i>	Pomník padlým v 1. sv. válce
		<i>O, R – obchody, restaurace</i>	Prodejna smíšeného zboží na návsi
		<i>U – ubytování (penziony, hotely)</i>	Nevyskytuje se
4	Plochy k obnově (brownfield)	Nevyskytuje se	
8	Nemovitá kulturní památka	Nevyskytuje se	
11	Urbanistické hodnoty	Zachovalá struktura vesnické zástavby	
13	Historicky významná stavba, soubor	Nevyskytuje se	
14	Architektonicky cenná stavba, soubor	Nevyskytuje se	
15	Významná stavební dominanta	Nevyskytuje se	
20	Významný vyhlídkový bod	Nevyskytuje se	
66	Odval , výsypka, halda	Nevyskytuje se	
117	Zastavitelná plocha dle platné ÚPD	A zemědělské plochy – nevyskytuje se B plochy pro bydlení v rodinných domech – na S, Z a JV obce R plochy rekreace – na SV okraji obce	
118	Jiné záměry z urb. studií, konceptů ÚP	Nevyskytuje se	
119	Další dostupné informace	Nevyskytuje se	

46	Název obce	PEČICE (PEČICE, PEČIČKY, DRSNÍK, LUH, HVÍŽĎOUR) První písemná zmínka z r. 1336, 370 obyvatel	
	Označení jevu dle příl. č. 1 vyhl. 500/2006 Sb, o ÚAP, ÚPD a způsobu evidence ÚPČ	Členění	Popis dle průzkumů
2	Plochy výroby	<i>V – výroba a skladování</i>	Nevyskytuje se
		<i>A - zemědělské</i>	Areál Z od obce (kravín), areál V Pečičkách (V od sídla)
		<i>I - smíšené výrobní</i>	Nevyskytuje se
3	Plochy občanského vybavení	<i>Z – zdravotnictví</i>	Domov důchodců v Pečičkách (Luh)
		<i>Š – školství (MŠ, ZŠ, SŠ)</i>	MŠ Pečice (cca 20 dětí)
		<i>K – kultura (muzea, kina, kulturní domy)</i>	Nevyskytuje se.
		<i>S - sport</i>	Fotbalové hřiště (SK Drtič Pečice)
		<i>OÚ – správa (OÚ, pošta)</i>	Obecní úřad v centru obce Pošta ve spol. objektu s OÚ, Požární zbrojnice v centru obce
		<i>C – sakrální stavby (kostely, zvoničky, hřbitovy, pomníky)</i>	Kostel sv. Vavřince v centru Pečic Hřbitov S od sídla (směr křižovatka silnic) Kaplička na návsi v Pečičkách, Kaplička na návsi v Drsníku, Kaplička v Luhu Křížek před kostelem v Pečicích, Pečice – křížky u silnic (Z od sídla za kravínem, 2 křížky u silnice směr Bohostice, 2 křížky u sil. směr Pečičky, Křížky na J a S okraji Drsníku, křížek u kaple v Pečičkách
		<i>O, R – obchody, restaurace</i>	Prodejna smíš. zboží v Pečicích
		<i>U – ubytování (penziony, hotely)</i>	Nevyskytuje se
4	Plochy k obnově (brownfield)	Nevyskytuje se	
8	Nemovitá kulturní památka	kostel sv. Vavřince, náves v Pečicích venkovská usedlost - bývalý hostinec Šalanda, Drsník, čp. 15	
11	Urbanistické hodnoty	Nevyskytuje se	
13	Historicky významná stavba, soubor	Nevyskytuje se	
14	Architektonicky cenná stavba, soubor	Kaple v Pečičkách, několik chalup v Pečičkách	
15	Významná stavební dominanta	Nevyskytuje se	
20	Význ. vyhlídkový bod	Nevyskytuje se	
66	Odval, výsypka, halda	Nevyskytuje se	
117	Zastavitelná plocha dle platné ÚPD	A zemědělské plochy – rozšíření zem. areálu Z směrem B - plochy pro bydlení v rodinných domech – Pečice: Z od sídla směrem ke kravínu, J okraj směrem na Hvíždour, menší lok. na V okraji, Hvíždour: dvě malé lok. na Z a V sídla, Pečičky: malá lok. na V okraji, Drsník: JV okraj sídla, Luh: V okraj sídla	
118	Jiné záměry z urb. studií, konceptů ÚP	Nevyskytuje se	
119	Další dostupné inf.	Nevyskytuje se	

47



Název obce:


PIČÍN**(PIČÍN, ŽIROVY)**

První písemná zpráva z r. 1289, 630 obyvatel

Označení jevu dle příl. č. 1 vyhl. 500/2006 Sb, o ÚAP, ÚPD a způsobu evidence ÚPČ		Členění	Popis dle průzkumů
2	Plochy výroby	<i>V – výroba a skladování</i>	Areál na Z obce
		<i>A - zemědělské</i>	Areál ZD Rosovice na Z obce
		<i>I - smíšené výrobní</i>	Nevyskytuje se
3	Plochy občanského vybavení	<i>Z – zdravotnictví</i>	Nevyskytuje se
		<i>Š – školství (MŠ, ZŠ, SŠ)</i>	Základní a mateřská škola v centru obce (malotřídní ZŠ)
		<i>K – kultura (muzea, kina, kulturní domy)</i>	Nevyskytuje se
		<i>S - sport</i>	Hřiště TJ Sokol Pičín na JV obce
		<i>OÚ – správa (OÚ, pošta)</i>	Obecní úřad v centru obce Hasičská zbrojnice v centru obce Farní úřad v centru obce Poštovní úřad v centru obce
		<i>C – sakrální stavby (kostely, zvoničky, hřbitovy, pomníky)</i>	Kostel Nanebevzetí Panny Marie v centru obce Hřbitov u kostela a na S obce
		<i>O, R – obchody, restaurace</i>	Obchody v centru obce Restaurace v centru obce Prodejna nábytku Žirovy
	<i>U – ubytování (penziony, hotely)</i>	Nevyskytuje se	
4	Plochy k obnově (brownfield)	Nevyskytuje se	
8	Nemovitá kulturní památka	kostel Nanebevzetí P. Marie, na hřbitově tvrz čp. 1, proti kostelu fara čp. 10	
11	Urbanistické hodnoty	Nevyskytuje se	
13	Historicky významná stavba, soubor	Bývalá tvrz čp.1 naproti kostelu Kostel Nanebevzetí Panny Marie Fara čp. 10	
14	Architektonicky cenná stavba, soubor	Bývalá tvrz čp.1 naproti kostelu Kostel Nanebevzetí Panny Marie Fara čp. 10	
15	Významná stavební dominanta	Kostel Nanebevzetí Panny Marie	
20	Významný vyhlídk. bod	Nevyskytuje se	
66	Odval, výsypka, halda	Nevyskytuje se	
117	Zastavitelná plocha dle platné ÚPD	A zemědělské plochy – nevyskytuje se B plochy pro bydlení v rodinných domech – Pičín – na S, Z a J obce, Žirovy c – v centru osady	
118	Jiné záměry z urb. studií, konceptů ÚP	Nevyskytuje se	
119	Další dostupné inform.	Nevyskytují se	

48		Název obce	POČAPLY (POČAPLY, STRAŽIŠTĚ) První písemná zmínka z r. 1380, 97 obyvatel	
			Označení jevu dle příl. č. 1 vyhl. 500/2006 Sb, o ÚAP, ÚPD a způsobu evidence ÚPČ	Členění
2	Plochy výroby	<i>V – výroba a skladování</i>	Nevyskytuje se	
		<i>A - zemědělské</i>	Areál na S Počapel	
		<i>I - smíšené výrobní</i>	Nevyskytuje se	
3	Plochy občanského vybavení	<i>Z – zdravotnictví</i>	Nevyskytuje se	
		<i>Š – školství (MŠ, ZŠ, SŠ)</i>	Nevyskytuje se	
		<i>K – kultura (muzea, kina, kulturní domy)</i>	Nevyskytuje se	
		<i>S - sport</i>	Sportovní areál v centru Počapel (menší fotbalové hřiště, volejbal, dětské hřiště)	
		<i>OÚ – správa (OÚ, pošta)</i>	Obecní úřad v centru obce Požární zbrojnice ve společném objektu s OÚ	
		<i>C – sakrální stavby (kostely, zvoničky, hřbitovy, pomníky)</i>	Stražiště - kostel sv. Jana Křtitele Křížek na rozcestí u silnice J od Počapel (cca 500 m od zástavby)	
		<i>O, R – obchody, restaurace</i>	Nevyskytuje se	
		<i>U – ubytování (penziony, hotely)</i>	Stražiště - ubytování v soukromí (rekr. chalupa)	
4	Plochy k obnově (brownfield)	Nevyskytuje se		
8	Nemovitá kulturní památka	rovinné neopevněné sídliště Stražiště, archeologické stopy, kóta 506 nad říčkou Skalicí výšinné opevněné sídliště - hradiště Šance, archeologické stopy, S od Počapel kostel sv. Jana Křtitele, nad vsí Stražiště		
11	Urbanistické hodnoty	Soubor staveb kolem kostela Stražiště		
13	Historicky významná stavba, soubor	Nevyskytuje se		
14	Architektonicky cenná stavba, soubor	Stará hasičská zbrojnice v centru Počapel, za ní dva zajímavé objekty lidové architektury Chalupa čp. 8 - Stražiště		
15	Významná stavební dominanta	Stražiště - kostel sv. Jana Křtitele		
20	Významný vyhlídkový bod	Stražiště – dálkové pohledy Od jižního okraje Počapel průhled na obec a Březnici		
66	Odval , výsypka, halda	Nevyskytuje se		
117	Zastavitelná plocha dle platné ÚPD	B - větší plocha na JZ sídla , menší plochy na V okraji		
118	Jiné záměry z urb. studií, konceptů ÚP	Nevyskytuje se		
119	Další dostupné informace	Nevyskytuje se		

49		Název obce: PODLESÍ	První písemná zpráva z roku 1527, počet obyvatel 1097. člen Svazku obcí podbrdského regionu	
			Označení jevu dle příl. č. 1 vyhl. 500/2006 Sb, o ÚAP, ÚPD a způsobu evidence ÚPČ	Členění
2	Plochy výroby	<i>V – výroba a skladování</i>	Na JV okraji obce Na Z okraji obce	
		<i>A - zemědělské</i>	Zahradnictví na V okraji obce Objekty mezi Starým a Novým Podlesím	
		<i>I - smíšené výrobní</i>	Na V od Starého Podlesí – část areálu Kovohutí ve Lhotě u Příbrami	
3	Plochy občanského vybavení	<i>Z – zdravotnictví</i>	Nevyskytuje se	
		<i>Š – školství (MŠ, ZŠ, SŠ)</i>	MŠ v centru obce	
		<i>K – kultura (muzea, kina, kulturní domy)</i>	Lesní divadlo Z od Nového Podlesí Knihovna v centru obce	
		<i>S - sport</i>	Sportovní areál na JZ okraji obce Tenisové hřiště na S Nového Podlesí Dětské hřiště v centru Nového Podlesí	
		<i>OÚ – správa (OÚ, pošta)</i>	Hasičská zbrojnice na návsi	
		<i>C – sakrální stavby (kostely, zvoničky, hřbitovy, pomníky)</i>	Kaplička na návsi ve Starém i Novém Podle Pomníček padlých v 1. sv. válce v Novém Podlesí	
		<i>O, R – obchody, restaurace</i>	Obchod S a Z od návsi ve Starém Podlesí Restaurace v centru Nového Podlesí	
	<i>U – ubytování (penziony, hotely)</i>	Nevyskytuje se		
4	Plochy k obnově (brownfield)	Objekt bývalého hostince v centru Starého Podlesí		
8	Nemovitá kulturní památka	Nevyskytuje se		
11	Urbanistické hodnoty	Nevyskytuje se		
13	Historicky významná stavba, soubor	Nevyskytuje se		
14	Architektonicky cenná stavba, soubor	Nevyskytuje se		
15	Významná stavební dominanta	Nevyskytuje se		
20	Významný vyhlídkový bod	Nevyskytuje se		
66	Odval , výsypka, halda	Nevyskytuje se		
117	Zastavitelná plocha dle platné ÚPD	A zemědělské plochy – nevyskytuje se B plochy pro bydlení v rodinných domech – na Z, J a S okraji obce I plochy smíšené výrobní – S od Starého Podlesí		
118	Jiné záměry z urb. studií, konceptů ÚP	Zpracovává se změna ÚPO		
119	Další dostupné informace	Nevyskytuje se		

50	Název obce: 	<h1 style="text-align: center;">PŘÍBRAM</h1> <p style="text-align: center;">(PŘÍBRAM, BROD, BŘEZOVÉ HORY, ZABOŘ)</p> <p>Pozn.: ostatní sídla jsou uvedena na samostatných listech dále (BYTÍZ, KOZIČÍN, LAZEC, ORLOV, ZAVRŽICE, ŽEŽICE)</p> <p>Vznik obce r. 1216, 33058 obyv., člen Svazku obcí podbrdského regionu</p>	
Označení jevu dle příl. č. 1 vyhl. 500/2006 Sb, o ÚAP, ÚPD a způsobu evidence ÚPČ		Členění	Popis dle průzkumů
2	Plochy výroby	V - výroba a skladování A - zemědělské I - smíšené výrobní	Plochy v sev. části města, směr Trhové Dušínky Nevyskytuje se Nevyskytuje se
3	Plochy občanského vybavení	Z - zdravotnictví Š - školství K - kultura S - sport OÚ - správa a administrativa C - sakrální stavby O,R - obchody, restaurace U - ubytování P - veřejná prostranství	Oblastní nemocnice Příbram, a.s. (areál I, II) Poliklinika Ravak Příbram Středisko zdraví, spol. s.r.o. 7 x ZŠ, 13 x MŠ, 2 x ZUŠ, 7 x SŠ (SOU), 2 x VOŠ, 1 x VŠ, 5 x jazyková škola Hornické muzeum Příbram, Muzeum III. odboje Kulturní dům Příbram (Divadlo A. Dvořáka, kino Příbram), Letní kino, Galerie F. Drtikola, Galerie V Potočnické, Knihovna Jana Drdy, Junior klub Fotbalový stadion FK Marila Příbram, SK Spartak Příbram, Skatepark, Aquapark, Zimní stadion, Sokol Příbram, Cykloklub Příbram, Tenisová hala, Lezecký trenážer Jakub, Minigolf, Fitness, Ski areál Městský úřad Příbram, Finanční úřad, Úřad práce, Katastrální úřad, Obvodní báňský úřad, Okresní správa sociálního zabezpečení, Pozemkový úřad MZe, Úřad pro zastupování státu ve věcech majetkových, Okresní soud, Městská policie, Policie ČR kostel sv. Vojtěcha, kostel sv. Prokopa, kostel sv. Jakuba, bazilika Svatá Hora, Březohorský hřbitov v Příbrami VII, Starý hřbitov v Příbrami I, hřbitov na Pichcích, Sad vzpomínek, památníky a pomníky Nákupní zóna v jižní části města - Zdaboř Komerční zóna v severní části města – Břez. Hory Restaurace v centru a v širším centru města Hotel u Města Příbrami, Hotel Salve, Penzion Coupé, Hotel Gól, Hotel Belvedere, Hotel Mineral, Ubytovna Stavus, Club Hotel Impuls, Penzion Sebastopol, Penzion Dlouhá, Hotel Modrý Hrozen, Sportovní zařízení města Příbram, Hotel Asia, Hotel Snack Bar, Penzion Valešinka, TU Prokop, Penzion Jarka, Kemp Nový Rybník nám. 17. listopadu, nám. T.G.Masaryka, Komenského náměstí, Hornické náměstí, nám. Dr. Josefa Theurera, Svatohorská alej, nám. Fráni Kučery, nám. Hynka Kličky, nám. J.A. Alise, park Přátelství, Pražská ulice, pěší zóna Cíl, Dvořákovo nábřeží, Jiráskovy sady

Příbram - 1. pokračování

4	Plochy k obnově (brownfield)	Jižní část města (Brod)
8	Nemovitá kulturní památka	<p>Svatá Hora, poutní místo, areál</p> <ul style="list-style-type: none"> - kostel P. Marie a rampa se sochařskou výzdobou a schodišti - Křížová chodba s kaplemi - budova rezidence - stodola při rezidenci - svatohorské schody - mariánský sloup <p>kostel sv. Jakuba, areál, náměstí T.G. Masaryka</p> <ul style="list-style-type: none"> - kostel sv. Jakuba - socha sv. J. Nepomuckého <p>kostel sv. Prokopa, Březové Hory</p> <p>zámeček arcibiskupský čp. 160/I, Tyršova ulice</p> <p>děkanství, čp. 97, nám. T:G: Masaryka</p> <p>hřbitov ve staré Příbrami, empírový náhrobek Sofie Khoberové</p> <ul style="list-style-type: none"> náhrobek MUDr. Antonína Povolného náhrobek Františka Seydla pomník sovětských vojáků litinový náhrobek horníků z r. 1892 náhrobek rodiny Kubátovy náhrobek rodiny Stočesovy náhrobek V. Oppla náhrobek Ullmannů a Pokorných náhrobek Alberta Čápa náhrobek rodiny Kášovy náhrobek rodiny Veberové, Hassenové a Skočdopolové <p>důl Ševčiny, areál, Březové Hory</p> <ul style="list-style-type: none"> - šachetní budova čp. 291 - budova strojovny čp. 252 - těžní jáma <p>důl Anna - strojovna s parním kotlem, Březové Hory</p> <p>důl Vojtěch , areál, Březové Hory</p> <ul style="list-style-type: none"> - šachetní budova čp. 30 - budova kotelny a strojovny čp. 272 s parním strojem <p>důl Drkolnov, čp.47, areál</p> <ul style="list-style-type: none"> - budova šachty <p>mariánská štola - vstupní portál, Březové Hory</p> <p>portál průjezdní štoly z dolu Ševčiny na důl Vojtěch, Březové Hory</p> <p>báňské ředitelství čp. 121/I, nám. T.G. Masaryka</p> <p>budova inspektorátu čp. 257, Březové Hory</p> <p>budova projekce čp. 31, Březové Hory</p> <p>bývalý úřednický dům čp. 14, Březové Hory (dnes zdravotní středisko)</p> <p>dům "staré radnice" čp. 107/I, nám. T.G. Masaryka</p> <p>měšťanský dům čp. 82/III, V brance</p> <p>měšťanský dům U modré hvězdy čp. 94/III, Dlouhá ulice, areál</p> <p>měšťanský dům Svobodův čp. 96/III, Dlouhá ulice</p> <p>měšťanský dům U Holých čp. 144/I , nám. T.G. Masaryka</p> <p>měšťanský dům Modrý hrozen čp. 143/I, nám. T.G. Masaryka</p>


Příbram - 2. pokračování


9	Nemovitá národní kulturní památka	kostel Panny Marie s klášterem - Svatá Hora	
11	Urbanistické hodnoty		
13	Historicky významná stavba, soubor	viz nemovité kult. památky	
14	Architektonicky cenná stavba, soubor	viz nemovité kult. památky, kapličky, křížky	
15	Významná stavební dominanta	bazilika Svatá Hora, kostel sv. Jakuba, panelové domy, tovární komíny, vysílače, Ševčínský důl-rozhledna	
20	Význ. vyhlídk. bod	bazilika Svatá Hora	
117	Zastavitelná plocha (dle schválené ÚPD)	<p>A - plochy zemědělské</p> <p>B - plochy bydlení</p> <p>D - plochy dopravní infrastruktury</p> <p>H – pl. smíř. (hybridní)</p> <p>I - plochy smíšené výrobní (indust.)</p> <p>L - plochy lesní</p> <p>M – pl. těžby nerostů</p> <p>N - plochy přírodní (naturální)</p> <p>O - plochy obč. vybavení</p> <p>P – pl. veř. prostranství</p> <p>R - plochy rekreace</p> <p>S - plochy smíšené obytné</p> <p>T - plochy tech. infrastruktury</p> <p>V – pl. výr. a skladování</p> <p>W – pl. vod. a vodohosp.</p> <p>X - plochy specifické</p> <p>Z - plochy systému sídelní zeleně</p>	<p>Nevyskytuje se</p> <p>jihozápadní část města - Zdaboř</p> <p>východní část města - Nová Hospoda</p> <p>širší centrum města - Příbram III</p> <p>Březové Hory</p> <p>vých část města (směr Háje), jihových. část obce silnice I. tř. a místní kom. I. třídy (jižní obchvat města)</p> <p>silnice III. tř. a místní kom. II. tř. městské tř. (část Pb III)</p> <p>silnice III. třídy a místní kom. II. třídy městské třídy (část Pb VII)</p> <p>Nevyskytuje se</p> <p>komerčně industriální zóny</p> <p>- jižní část města (Zdaboř, Brod) východní část města</p> <p>- severní část města (Příbram II)</p> <p>lesoparky</p> <p>- severní část města (směr Lhota u Příbramě)</p> <p>- okolí Svaté Hory (Příbram III), Příbram III</p> <p>Nevyskytuje se</p> <p>Nevyskytuje se</p> <p>Příbram II</p> <p>Nevyskytuje se</p> <p>Sportovní a rekr. území v již. části města - směr Žežice</p> <p>Z část města (Nová Hospoda a Příbram III)</p> <p>J část města (Žežice)</p> <p>JZ a Z část města (Zdaboř a Příbram VII)</p> <p>sběrače a hlavní stoky v sev. okraji města - výhled DUN v jihozáp. části města</p> <p>severní část města (směr Trhové Dušníky)</p> <p>Nevyskytuje se</p> <p>Nevyskytuje se</p> <p>Nevyskytuje se</p>
118	Jiné záměry		

50b		Název sídla:	PŘÍBRAM – část KOZIČÍN	
		Vznik sídla r. 1890, 231 obyv.		
Označení jevu dle příl. č. 1 vyhl. 500/2006 Sb, o ÚAP, ÚPD a způsobu evidence ÚPČ		Členění	Popis dle průzkumů	
2	Plochy výroby	V - výroba a skladování	Nevyskytuje se	
		A - zemědělské	Nevyskytuje se	
		I - smíšené výrobní	Nevyskytuje se	
3	Plochy občanského vybavení	Z - zdravotnictví		
		Š - školství		
		K - kultura		
		S - sport	Hasičská zbrojnice	
		OÚ - správa a administrativa		
		C - sakrální stavby	Kaplička na návsi	
		O,R - obchody, restaurace	Restaurace	
		U - ubytování		
P - veřejná prostranství	Náves s kapličkou			
4	Plochy k obnově (brownfield)	Nevyskytuje se		
8	Nemovitá kult. památka	Nevyskytuje se		
9	Nemovitá nár. kult. pam.	Nevyskytuje se		
11	Urbanistické hodnoty	Nevyskytuje se		
13	Historicky význ. stavba	Nevyskytuje se		
14	Arch. cenná stavba,soubor	Kaplička		
15	Význ. staveb. dominanta	Nevyskytuje se		
20	Významný vyhlídkový bod	Nevyskytuje se		
117	Zastavitelná plocha (dle schválené ÚPD)	A - plochy zemědělské	Nevyskytuje se	
		B - plochy bydlení	Obytné území venkovského charakteru téměř po celé ploše obce Silnice II. Třídy a místní kom. II. Třídy na severovýchodě obce	
		D - plochy dopravní infrastruktury	Nevyskytuje se	
		H - plochy smíšené (hybridní)	Nevyskytuje se	
		I - plochy smíšené výrobní (indust.)	Nevyskytuje se	
		L - plochy lesní	Nevyskytuje se	
		M - plochy těžby nerostů	Nevyskytuje se	
		N - plochy přírodní (naturální)	Nevyskytuje se	
		O - plochy občanského vybavení	Nevyskytuje se	
		P - plochy veř. prostranství	Nevyskytuje se	
		R - plochy rekreace	Nevyskytuje se	
		S - plochy smíšené obytné	Nevyskytuje se	
		T - plochy tech. infrastruktury	Nevyskytuje se	
		V - plochy výroby a skladování	Nevyskytuje se	
W - plochy vodní a vodohosp.	Nevyskytuje se			
X - plochy specifické	Nevyskytuje se			
Z - plochy systému sídelní zeleně	Nevyskytuje se			
118	Jiné záměry	Nevyskytuje se		

50c		Název sídla: PŘÍBRAM – část LAZEC	
		Vznik sídla r. 1579, 120 obyv.	
Označení jevu dle příl. č. 1 vyhl. 500/2006 Sb, o ÚAP, ÚPD a způsobu evidence ÚPČ		Členění	Popis dle průzkumů
2	Plochy výroby	V - výroba a skladování	Nevyskytuje se
		A - zemědělské	Nevyskytuje se
		I - smíšené výrobní	Nevyskytuje se
3	Plochy občanského vybavení	Z - zdravotnictví	
		Š - školství	
		K - kultura	
		S - sport	Hřiště
		OÚ - správa a administrativa	Psí útulek Máják
		C - sakrální stavby	Kaplička na návsi
		O,R - obchody, resturace	
		U - ubytování	
	P - veřejná prostranství	Náves	
4	Plochy k obnově (brownfield)	Nevyskytuje se	
8	Nemovitá kult. památka	Nevyskytuje se	
9	Nemovitá nár. kult. pam.	Nevyskytuje se	
11	Urbanistické hodnoty	Nevyskytuje se	
13	Historicky význ. stavba	Nevyskytuje se	
14	Arch.cenná stavba,soubor	Nevyskytuje se	
15	Význ. stavební dominanta	Nevyskytuje se	
20	Významný vyhlídkový bod	Nevyskytuje se	
117	Zastavitelná plocha (dle schválené ÚPD)	A - plochy zemědělské	Nevyskytuje se Obytné území venkovského charakteru téměř po celé ploše obce Silnice II. Třídy a místní kom. II Třídy - severní plocha obce
		B - plochy bydlení	
		D - plochy dopravní infrastruktury	
		H - plochy smíšené (hybridní)	
		I - plochy smíšené výrobní (indust.)	
		L - plochy lesní	
		M - plochy těžby nerostů	
		N - plochy přírodní (naturální)	
		O - plochy občanského vybavení	
		P - plochy veř. prostranství	
		R - plochy rekreace	
		S - plochy smíšené obytné	
		T - plochy tech. infrastruktury	
V - plochy výroby a skladování			
W - plochy vodní a vodohosp.			
X - plochy specifické			
Z - plochy systému sídelní zeleně			
118	Jiné záměry	Nevyskytuje se	

50f		Název sídla:	PŘÍBRAM – část ŽEŽICE	
Označení jevu dle příl. č. 1 vyhl. 500/2006 Sb, o ÚAP, ÚPD a způsobu evidence ÚPČ		Členění	Popis dle průzkumů	
2	Plochy výroby	V - výroba a skladování	Nevyskytuje se	
		A - zemědělské	K - farma v severní části zast. území sídla	
		I - smíšené výrobní	Nevyskytuje se	
3	Plochy občanského vybavení	Z - zdravotnictví		
		Š - školství		
		K - kultura		
		S - sport	Hřiště	
		OÚ - správa a administrativa		
		C - sakrální stavby	Kaplička na návsi	
		O,R - obchody, resturace	Restaurace	
		U - ubytování		
		P - veřejná prostranství	Náves	
4	Plochy k obnově (brownfield)	Nevyskytuje se		
8	Nemovitá kult. památka	Nevyskytuje se		
9	Nemovitá nár. kult. památka	Nevyskytuje se		
11	Urbanistické hodnoty	Nevyskytuje se		
13	Historicky význ. stavba	Nevyskytuje se		
14	Arch. cenná stavba, soubor	Kaplička		
15	Význ. staveb. dominanta	Nevyskytuje se		
20	Významný vyhlídkový bod	Nevyskytuje se		
117	Zastavitelná plocha (dle schválené ÚPD)	A - plochy zemědělské	Nevyskytuje se	
		B - plochy bydlení	Obytné území venkovského charakteru téměř po celé pl.sídla	
		D - plochy dopravní infrastruktury	Nevyskytuje se	
		H - plochy smíšené (hybridní)	Nevyskytuje se	
		I - plochy smíšené výrobní (indust.)	Nevyskytuje se	
		L - plochy lesní	Nevyskytuje se	
		M - plochy těžby nerostů	Nevyskytuje se	
		N - plochy přírodní (naturální)	Nevyskytuje se	
		O - plochy občanského vybavení	Nevyskytuje se	
		P - plochy veř. prostranství	Nevyskytuje se	
		R - plochy rekreace	Sportovní a rekreační území ve středu sídla a v SZ části sídla	
		S - plochy smíšené obytné	Nevyskytuje se	
		T - plochy tech. infrastruktury	Nevyskytuje se	
		V - plochy výroby a skladování	Nevyskytuje se	
		W - plochy vodní a vodohosp.	Nevyskytuje se	
		X - plochy specifické	Nevyskytuje se	
		Z - plochy systému sídelní zeleně	Nevyskytuje se	
118	Jiné záměry	Nevyskytuje se		

51		Název obce: RADĚTICE Vznik obce v r. 1298, 190 obyvatel	
Označení jevu dle příl. č. 1 vyhl. 500/2006 Sb, o ÚAP, ÚPD a způsobu evidence ÚPČ		Členění	Popis dle průzkumů
2	Plochy výroby	<i>V – výroba a skladování</i>	Areál na V obce (Intos - výroba hliníkových a plastových oken a dveří)
		<i>A - zemědělské</i>	Areál na Z okraji obce
		<i>I - smíšené výrobní</i>	Nevyskytuje se
3	Plochy občanského vybavení	<i>Z – zdravotnictví</i>	Nevyskytuje se
		<i>Š – školství (MŠ, ZŠ, SŠ)</i>	Nevyskytuje se
		<i>K – kultura (muzea, kina, kulturní domy)</i>	Společenský sál
		<i>S - sport</i>	Nevyskytuje se
		<i>OÚ – správa (OÚ, pošta)</i>	Obecní úřad a požární zbrojnice v centru obce
		<i>C – sakrální stavby (kostely, zvoničky, hřbitovy, pomníky)</i>	Kaplička a křížek v centru obce Pomník padlým v 1. a 2. světové válce v centru obce
		<i>O, R – obchody, restaurace</i>	Obchod se smíšeným zbožím v centru obce + hostinec
		<i>U – ubytování (penziony, hotely)</i>	Nevyskytuje se
4	Plochy k obnově (brownfield)	Nevyskytují se	
8	Nemovitá kult. památka	venkovská usedlost, čp. 9	
11	Urbanistické hodnoty	Nevyskytují se	
13	Historicky významná stavba, soubor	Palivo 1	
14	Architektonicky cenná stavba, soubor	Nevyskytuje se	
15	Významná stavební dominanta	Nevyskytuje se	
20	Významný vyhlídkový bod	Nevyskytuje se	
66	Odval , výsypka, halda	Nevyskytuje se	
117	Zastavitelná plocha dle platné ÚPD	A zemědělské plochy – nevyskytuje se B plochy pro bydlení v rodinných domech – na J okraji obce R sport a rekreace – na V okraji obce	
118	Jiné záměry z urb. studií, konceptů ÚP	Nevyskytuje se	
119	Další dostupné informace	Nevyskytuje se	

52	Název obce 	<h2 style="text-align: center;">ROŽMITÁL pod Třemšínem</h2> <p style="text-align: center;">(HUTĚ POD TŘEMŠÍNEM, NESVAČILY, PŇOVICE, ROŽMITÁL POD TŘEMŠÍNEM, SKUHROV, STARÝ ROŽMITÁL, STRÝČKOVY, VOLTUŠ, ZALÁNY)</p> <p style="text-align: center;">První písemná zmínka z r. 1379, 4374 obyvatel členská obec svazku obcí Mikroregion Třemšín</p>	
Označení jevu dle příl. č. 1 vyhl. 500/2006 Sb, o ÚAP, ÚPD a způsobu evidence ÚPČ		Členění	Popis dle průzkumů
2	Plochy výroby	<i>V – výroba a skladování</i>	Rožmitál: Areály na JV sídla (zprac. dřeva kolem nádraží – Kaiser, CE Wood, areály podél Nádražní a Bezděkovské ul. – Rozmitál –zem. stroje, České dřevo, Elzat, směr Zalány – ČNES údržba silnic, Bierhanzl Group), další plochy v sídle (cca 12 autoopraven, několik truhlářství, ...), Hutě p. Tř.: dřevovýroba na S okraji zástavby Zad. Hutí, truhlářství v Před. Hutích, Voltuš: dřevovýroba (pila), Zalány: dřevovýroba, drobné autoopravny
		<i>A - zemědělské</i>	Rožmitál: sádky (Rybářství Lnáře) Nesvačily: areál živ. výr. v J části sídla Pňovice: zem. areál na V okraji sídla Strýčkovy: areál živ. výr. na V okraji sídla Voltuš: areál živ. výr. na V okraji sídla (Statek Rožmitál)
		<i>I - smíšené výrobní</i>	Hutě p. Tř.: areál Lesy ČR, polesí Rožmitál (vč. pily)
3	Plochy občanského vybavení	<i>Z – zdravotnictví</i>	Dům zdraví + lékárna v centru u AN, další jednotl. ordinace Centrum Rožmitál p. Tř., poskytovatel soc. služeb (domov pro seniory a osoby se zvl. postižením – 212 lůžek) Pečovatelská služba (Rybova ul., 36 bytů v DPS)
		<i>Š – školství (MŠ, ZŠ, SŠ)</i>	MŠ Rožmitál (Komenského ul.) ZŠ J. J. Ryby (Komenského ul.) – cca 440 žáků ZŠ praktická (Komenského ul.) Zákl. umělecká škola (Náměstí) Centrum celoživotního vzdělávání s knihovnou manželů Tomanových (Palackého ul.) Mateřské centrum Rozmarýnek (areál školy)
		<i>K – kultura (muzea, kina, kulturní domy)</i>	Podbrdské muzeum (nová expozice v býv. komplexu Agrostroje) Automuzeum – expozice veteránů (Palackého ul.) Cvokařské muzeum Galerie Pod zámek (ul. Ing. Lízla) Kulturní klub, společenské centrum, kino (Náměstí)
		<i>S - sport</i>	TJ Spartak – areál na V okraji města (fotbalový stadion, tenis, volejbal, nár. házená, koupaliště), hřiště ve Starém Rožmitále, fitness a posilovna, hřiště Zalány,
		<i>OÚ – správa (OÚ, pošta)</i>	Městský úřad (Náměstí), Policie ČR (Nádražní – Tyršova), Požární zbrojnice (Rožmitál - ul. Pod Topoly, Starý Rožmitál, Pňovice, Voltuš, Zad. Hutě, Zalány) Pošta, Česká spořitelna, GE Money Bank (Náměstí) Č. pojišť., Allianz, Generali, Kooperativa (vše v centru)


Rožmitál pod Třemšínem - 1. pokračování


3	Plochy občanského vybavení (pokračování)	<i>C – sakrální stavby (kostely, zvoničky, hřbitovy, pomníky)</i>	Rožmitál: kostel sv. Jana Nepomuckého, kaplička sv. Anny, boží muka - nároží Havlíčkovy a Hořovické, socha sv. Jana Nepomuckého v Palackého ul., plastiky na mostě, kříž v ul. Příkopy a u kostela na nám., Hřbitov poblíž nádraží, 2 pam. desky spis. R. R. Hofmeistera (Příkopy, Hofmeisterova ul.), pam. desky J. J. Ryby a J. Tomana (Muzeum), St. Rožmitál: kostel Povýšení sv. Kříže s farou a kaplankou, 2 kříže na návsi J od kostela, pam. deska na zdi kostela (první uvedení České mše vánoční J. J. Ryby) Hutě p. Tř.: Kříž v zatáčce u silnice V od sídla, pomník obětem II. sv. války, Nesvačily: kaplička, Skuhrov: křížek na rozcestí v centru sídla, Pňovice: kaple a pomník obětem I. sv. války na návsi, Strýčkovy: kaplička na návsi, za ní křížek, vpravo pomník obětem I. sv. války, křížek vpravo u silnice cca 250 m V od sídla, Voltuš: kaple na návsi, před ní kříž a pomník obětem I. a II. sv. v., křížek u kříž. hl. silnice v sídle, pam. J. J. Ryby v lese za Voltuší, Zalány: pam. obětem II. sv. války uprostřed sídla, kovový křížek u křižovatky na J okraji sídla
		<i>O, R – obchody, restaurace</i>	Řada obchodů v centru Rožmitálu, SM Norma v Nádražní ul. , Coop Tuty Ve Sladkovského, rest. v Rožmitále: Panský dům (nám.), Slavie (nám.), U Bílého lva, Zámecká hospoda, pivnice Koruna (Havlíčková ul.), vinárna Altán (sídlíště), rest. ve Starém Rožmitále, jednotlivé prodejny v sídlech Hutě p. Tř. (+ restaurace), Strýčkovy (+ restaurace), Voltuš (U Marešů), restaurace v S části Voltuše, Zalány – hostinec U Tůmů,
		<i>U – ubytování (penziony, hotely)</i>	Hotel U Bílého lva, Ubytovna U stadionu (v areálu TJ Spartak), dále v Rožmitále několik ubyt. v soukromí (Stöcklová, Voříšková, Holeček, Kulovaný) , Camp penzion Duha v lese Z od Hutí p. Třemšínem – rekr. areál s otevř. bazénem, rekr. areál Sobenský rybník (CK Kymevo – dětský tábor, kapacita 2 a 6 lůžkové pokoje ve zděných budovách 90 lůžek, ve 4 lůžkových chatkách 80 lůžek), penzion Nesvačily Brdy – středisko aktivního odpočinku,
4	Plochy k obnově (brownfield)	Zámek v Rožmitále + hosp. zázemí, prům. areál mezi ul. Nádražní a Čel. Rajske v Rožmitále (na prodej), areál býv. voj. útvaru (jižně od Rožmitálu), Hutě p. Tř. – areál drobné výroby na V okraji Zadních Hutí Skuhrov – býv. zem. areál na V sídla	
8	Nemovitá kult. památka	Rožmitál p. Tř.: kostel sv. Jana Nepomuckého, nám. kaplička sv. Anny boží muka, nároží Havlíčkova, Hořovická socha sv. Jana Nepomuckého, Palackého při čp. 191 silniční most, Palackého ul. měšťanský dům, čp. 2, Ing. Lízla měšťanský dům, čp. 23, Náměstí měšťanský dům, čp. 27, Rybova měšťanský dům tzv. Hofmeisterův, čp. 41, Hofmeisterova měšťanský dům, čp. 42, Hofmeisterova měšťanský dům, čp. 43, Hofmeisterova měšťanský dům Plotejz, čp. 45, Hofmeisterova venkovský dům, čp. 59 měšťanský dům panský dům, Forsthaus, U Lipků, čp. 237, V Oboře	

Rožmitál pod Třemšínem - 2. pokračování

8	Nemovitá kult. památka (pokračování)	zámek Rožmitál Starý Rožmitál: kostel Povýšení sv. Kříže s farou a kaplankou, Rybova, fara čp. 1, kaplanka čp. 2 hřbitov, z toho jen: náhrobek Jakuba Jana Ryby venkovská usedlost, čp. 59, Rybova hrad - hrádek Henkšt, Z od sídla Hutě pod Třemšínem
11	Urbanistické hodnoty	památková zóna Rožmitál (náměstí, zámek, Příkopy, ...)
13	Historicky významná stavba, soubor	viz pol. č. 8 nem. kult. pam. a č. 3C (pamětní desky)
14	Architektonicky cenná stavba, soubor	Rožmitál p. Tř.: řada staveb v pam. zóně, Hutě p. Tř.: několik staveb lid. architektury Nesvačily: kaplička, několik arch. zajímavých chalup Skuhrov: dvě arch. hodnotné chalupy, Pňovice: šestiboká kaple a usedlost na V straně návsi, Strýčkovy: kaple na návsi, několik hodnotných lid. staveb Voltuš: kaple s štíhlou věží na návsi, S směrem několik arch. zajímavých chalup
15	Významná stavební dominanta	Zámek Rožmitál, věže kostelů (Rožmitál, Starý Rožmitál), silo za nádražím, řada lokálních dominant (komín v areálu v Nádražní ul., sídliště,
20	Významný vyhlídkový bod	Řada dálkových panoramatických pohledů – např. od Voltuše na Rožmitál a Brdy, od Hutí p. Tř., ze S okraje Zalán k jihu, ...
66	Odval, výsypka, halda	Nevyskytuje se
117	Zastavitelná plocha dle platné ÚPD	A - zemědělské plochy – Nesvačily: rozšíření stáv. areálu, Pňovice: rozšíř. areálu V směrem B - plochy pro bydlení – Rožmitál: pás J od silnice I/19, plochy v J části Starého Rožmitálu, S od Nádražní ul (Z okraj města směr Voltuš), několik menších lokalit v J části (sil. směr Bezděkov), Voltuš: JV okraj sídla, Zadní Hutě: několik menších lok. – proluk v zástavbě, Pň. Hutě: SV okraj a několik proluk, Nesvačily: několik menších lok., Pňovice, Skuhrov, Strýčkovy: proluky a několik menších lok. v návaznosti na zast. úz., I - výroba – rozšíření ploch v návaznosti na stáv. areály pod nádražím a za nádražím, silnice směr Bezděkov,
118	Jiné záměry z urb. studií, konceptů ÚP	Záměry nových cyklotras v regionu Třemšínsko
119	Další dostupné informace	Ve městě působí řada zájmových klubů, spolků, hudebních souborů a jiných volnočasových aktivit

53	Název obce:	SÁDEK První písemná zpráva z r. 1390, 225 obyvatel člen Svazku obcí podbrdského regionu	
Označení jevu dle příl. č. 1 vyhl. 500/2006 Sb, o ÚAP, ÚPD a způsobu evidence ÚPČ		Členění	Popis dle průzkumů
2	Plochy výroby	<i>V – výroba a skladování</i>	Areál na J obce (Meteor - výrobky pro automobilový průmysl, vstřikování plastů)
		<i>A - zemědělské</i>	Nevyskytuje se
		<i>I - smíšené výrobní</i>	Areál na J obce
3	Plochy občanského vybavení	<i>Z – zdravotnictví</i>	Nevyskytuje se
		<i>Š – školství (MŠ, ZŠ, SŠ)</i>	Nevyskytuje se
		<i>K – kultura (muzea, kina, kulturní domy)</i>	Nevyskytuje se
		<i>S - sport</i>	Hřiště v centru obce
		<i>OÚ – správa (OÚ, pošta)</i>	Obecní úřad na V okraji obce Hasičská zbrojnice v centru obce
		<i>C – sakrální stavby (kostely, zvoničky, hřbitovy, pomníky)</i>	Kaplička na návsi
		<i>O, R – obchody, restaurace</i>	Obchod v centru obce Restaurace na V okraji obce
		<i>U – ubytování (penziony, hotely)</i>	Nevyskytuje se
4	Plochy k obnově (brownfield)	Nevyskytuje se	
8	Nemovitá kult. památka	Nevyskytuje se	
11	Urbanistické hodnoty	Nevyskytuje se	
13	Historicky významná stavba, soubor	Nevyskytuje se	
14	Architektonicky cenná stavba, soubor	Nevyskytuje se	
15	Významná stavební dominanta	Nevyskytuje se	
20	Významný vyhlídkový bod	Nevyskytuje se	
66	Odval, výsypka, halda	Nevyskytuje se	
117	Zastavitelná plocha dle platné ÚPD	A zemědělské plochy – nevyskytuje se B plochy pro bydlení v rodinných domech – na S a Z obce I – plochy smíšené výrobní – na J obce	
118	Jiné záměry z urb. studií, konceptů ÚP	Nevyskytuje se	
119	Další dostupné informace	Nevyskytují se	


54		Název obce	SEDLICE (SEDLICE, HODĚMYŠL) První písemná zmínka z r. 1349, 266 obyvatel členská obec svazku obcí Mikroregion Třemšín
Označení jevu dle příl. č. 1 vyhl. 500/2006 Sb, o ÚAP, ÚPD a způsobu evidence ÚPČ		Členění	Popis dle průzkumů
2	Plochy výroby	<i>V – výroba a skladování</i>	Nevyskytuje se
		<i>A - zemědělské</i>	Areál na JV okraji Sedlic, menší areál na J okraji části Belina
		<i>I - smíšené výrobní</i>	v rámci zem. areálu na JV Sedlice (Liplant, s.r.o.)
3	Plochy občanského vybavení	<i>Z – zdravotnictví</i>	Nevyskytuje se
		<i>Š – školství (MŠ, ZŠ, SŠ)</i>	Nevyskytuje se
		<i>K – kultura (muzea, kina, kulturní domy)</i>	Víceúčelový sál v hostinci
		<i>S - sport</i>	Fotbalové hřiště v Hoděmyšli (+ tribuna, šatny)
		<i>OÚ – správa (OÚ, pošta)</i>	Obecní úřad + hasičská zbrojnice ve společném objektu v centru Sedlice
		<i>C – sakrální stavby (kostely, zvoničky, hřbitovy, pomníky)</i>	Kaplička na návsi v Sedlici, před kapličkou pomník obětem I. sv. války, křížek J od návsi (naproti hospodě), kříž na rozcestí k Sedlickému mlýnu S od Bělina, velký kříž na štítu Sedlického mlýna kříž u silnice směr Rožmitál (cca 100 m Z od Sedlice), křížek a pomník obětem I. sv. v. na návsi v Hoděmyšli
		<i>O, R – obchody, restaurace</i>	Hostinec Pod Hůrkou v Sedlici, prodejna v Hoděmyšli (uzavřená)
	<i>U – ubytování (penziony, hotely)</i>	Nevyskytuje se	
4	Plochy k obnově (brownfield)	Nevyskytuje se	
8	Nemovitá kulturní památka	Nevyskytuje se	
11	Urbanistické hodnoty	Nevyskytuje se	
13	Historicky významná stavba, soubor	Nevyskytuje se	
14	Architektonicky cenná stavba, soubor	ojedinělé stavby v Sedlici (chalup SZ od návsi), Belině (Sedlický mlýn), Hoděmyšli (chalupa v S části)	
15	Významná stavební dominanta	Nevyskytuje se	
20	Významný vyhlídk. bod	jen dálkové panoramatické pohledy (V od Sedlice směr Rožmitál, ...)	
66	Odval, výsypka, halda	Nevyskytuje se	
117	Zastavitelná plocha dle platné ÚPD	B plochy pro bydlení v rodinných domech – Sedlice: několik lokalit po obvodě zast. území, Bělina: lok. na Z okraji a proluky, Hoděmyšl: dvě lok. na S a JZ sídla	
118	Jiné záměry z urb. studií, konceptů ÚP	Nevyskytuje se	
119	Další dostupné inform.	Nevyskytuje se	

55		Název obce: SMOLOTELY	Vznik obce r. 1336, 238 obyv.
Označení jevu dle příl. č. 1 vyhl. 500/2006 Sb, o ÚAP, ÚPD a způsobu evidence ÚPČ		Členění	Popis dle průzkumů
2	Plochy výroby	V - výroba a skladování A - zemědělské I - smíšené výrobní	Zemědělský objekt v sev. části zast. úz. obce
3	Plochy občanského vybavení	Z - zdravotnictví Š - školství K - kultura S - sport OÚ - správa a administrativa C - sakrální stavby O,R - obchody, restaurace U - ubytování P - veřejná prostranství	Veřejná knihovna Hřiště, koupaliště Obecní úřad , Sbor dobrovolných hasičů, pošta Kaplička na návsi, hřbitov Prodejna smíšeného zboží, restaurace, kovářská a zámečnická činnost Nevyskytuje se Náves
4	Plochy k obnově	Nevyskytuje se	
8	Nemovitá kulturní pam.	Barokní zámek Smolotely, socha sv. Jana Nepomuckého, kostel sv. Jana Křtitele a P. Marie na hoře Karmel, Maková Hora	
9	Nemovitá nár. kult. pam.	Nevyskytuje se	
11	Urbanistické hodnoty	Nevyskytuje se	
13	Historicky významná	Nevyskytuje se	
14	Arch. cenná stavba, soubor	Památník padlým ve sv. válce	
15	Význ. stavební dominanta	Nevyskytuje se	
20	Významný vyhlídkový bod	Poutní místo Maková Hora s kostelem sv. Jana Křtitele a P. Marie Karmelské	
117	Zastavitelná plocha (dle schválené ÚPD)	A - plochy zemědělské B - plochy bydlení D - plochy dopravní infrastruktury H - plochy smíšené (hybridní) I - plochy smíšené výrobní (indust.) L - plochy lesní M - plochy těžby nerostů N - plochy přírodní (naturální) O - plochy občanského vybavení P - plochy veř. prostranství R - plochy rekreace S - plochy smíšené obytné T - plochy tech. infrastruktury V - plochy výroby a skladování W - plochy vodní a vodohosp. X - plochy specifické Z - plochy systému sídelní zeleně	
118	Jiné záměry		

56		Název obce: SOLENICE	
		části obce : Větrov u Solenic, Dolní Líšnice Vznik obce r. 1142, 409 obyv., Obec je členem Sdružení obcí Sedlčanska	
Označení jevu dle příl. č. 1 vyhl. 500/2006 Sb, o ÚAP, ÚPD a způsobu evidence ÚPČ		Členění	Popis dle průzkumů
2	Plochy výroby	V - výroba a skladování	Vltavské peří s.r.o - továrna na zpracování peří Zpracování dřeva v Dolní Líšnici (stavební truhlářství Wimmer)
		A - zemědělské	
		I - smíšené výrobní	
3	Plochy občanského vybavení	Z - zdravotnictví	Ordinace praktického lékaře, stomatolog
		Š - školství	1 x MŠ, 1 x ZŠ (1. - 5. stupeň), dětský domov
		K - kultura	Veřejná knihovna
		S - sport	Hřiště, školní tělocvična, TJ Solenice yacht club
		OÚ – správa, administrativa	Obecní úřad, sbor dobrovolných hasičů, pošta
		C - sakrální stavby	
		O,R - obchody, restaurace	Kaskáda Solenice, prodejna potravin, kadeřnictví
		U - ubytování	Hotely Solenice, Riviera, Kostínek, penzion Radost
		P – veř.prostranství	
4	Plochy k obnově	Nevyskytuje se	
8	Nemovitá kulturní památka	Nevyskytuje se	
9	Nemovitá nár. kult. památka	Nevyskytuje se	
11	Urbanistické hodnoty	Nevyskytuje se	
13	Historicky významná stavba	Nevyskytuje se	
14	Arch. cenná stavba, soubor	Nevyskytuje se	
15	Význ. stavební dominanta	Nevyskytuje se	
20	Významný vyhlídkový bod	Nevyskytuje se	
117	Zastavitelná plocha (dle schválené ÚPD)	A - plochy zemědělské B - plochy bydlení D - plochy dopravní infrastruktury H - plochy smíšené (hybridní) I - plochy smíšené výrobní (indust.) L - plochy lesní M - plochy těžby nerostů N - plochy přírodní (naturální) O - plochy občanského vybavení P - plochy veř. prostranství R - plochy rekreace S - plochy smíšené obytné T - plochy tech. infrastruktury V - plochy výroby a skladování W - plochy vodní a vodohosp. X - plochy specifické Z - plochy systému sídelní zeleně	Cyklostezka
118	Jiné záměry		


57	Název obce	STAROSEDLSKÝ HRÁDEK První písemná zmínka z r. 1376, 140 obyvatel	
Označení jevu dle příl. č. 1 vyhl. 500/2006 Sb, o ÚAP, ÚPD a způsobu evidence ÚPČ		Členění	Popis dle průzkumů
2	Plochy výroby	<i>V – výroba a skladování</i>	Nevyskytuje se
		<i>A - zemědělské</i>	Areál na JZ obce (ZOD Starosedlský Hrádek)
		<i>I - smíšené výrobní</i>	Nevyskytuje se
3	Plochy občanského vybavení	<i>Z – zdravotnictví</i>	Nevyskytuje se
		<i>Š – školství (MŠ, ZŠ, SŠ)</i>	Nevyskytuje se
		<i>K – kultura (muzea, kina, kulturní domy)</i>	Nevyskytuje se
		<i>S - sport</i>	Nevyskytuje se
		<i>OÚ – správa (OÚ, pošta)</i>	Obecní úřad v centru – SZ část návsi, Pošta, Č. spořitelna, Č. pojišťovna Požární zbrojnice v JV části centra obce
		<i>C – sakrální stavby (kostely, zvoničky, hřbitovy, pomníky)</i>	kaple Nejsvětější Trojice křížek na návsi pomník obětem I. sv. války na návsi boží muka, při silnici Z od obce, u rozcestí za rybníkem tvrz, čp. 1 kaplička při cestě ke Školovu mlýnu (1 km od centra obce)
		<i>O, R – obchody, restaurace</i>	Prodejna smíř. zboží – samoobsluha, SV strana návsi, restaurace Na Kovárně – v objektu s OÚ
	<i>U – ubytování (penziony, hotely)</i>	Hotel Old Castle **** v areálu zámku, rekondační centrum	
4	Plochy k obnově (brownfield)	Nevyskytuje se	
8	Nemovitá kulturní památka	kaple Nejsvětější Trojice boží muka při silnici tvrz, čp. 1 sýpka s chlívem při stavení čp. 18 (nově prohlášeno za KP - č. rejstř. 104732)	
11	Urbanistické hodnoty	Areál barokního zámku (přestavěná renesanční tvrz) nad rybníkem, vesnická zástavba jižně od zámku a jižně od návsi, parkový prostor návsi	
13	Historicky významná stavba, soubor	Nevyskytuje se	
14	Architektonicky cenná stavba, soubor	Objekt na návsi naproti OÚ Mlýn čp. 4 Školův mlýn ev. č. 08 Dům čp. 60	
15	Významná stavební dominanta	Zámek	
20	Významný vyhlídkový bod	Průhledy na zámek od rybníka, dálkové pohledy od Dobré Vody	
66	Odval, výsypka, halda	Nevyskytuje se	
117	Zastavitelná plocha dle platné ÚPD	Obec má ÚPD z r. 2008, B - na S a Z zast. úz., V - na J sídla, S - na J sídla	
118	Jiné záměry z urb. studií, konceptů ÚP	Nevyskytuje se	
119	Další dostupné informace	Nevyskytuje se	

58		Název obce	SUCHODOL (SUCHODOL, LIHA) První písemná zmínka o kapli a přilehlých staveních z r. 972, 363 obyvatel
Označení jevu dle příl. č. 1 vyhl. 500/2006 Sb, o ÚAP, ÚPD a způsobu evidence ÚPČ	Členění	Popis dle průzkumů	
2	Plochy výroby	<i>V – výroba a skladování</i>	Dva areály v Suchodole (mechanizační středisko ZD – v SZ části a v JV části sídla), autoopravna
		<i>A - zemědělské</i>	Areál živočišné výroby (SV okraj). výroby v sídle Liha
		<i>I - smíšené výrobní</i>	Nevyskytuje se
3	Plochy občanského vybavení	<i>Z – zdravotnictví</i>	Nevyskytuje se
		<i>Š – školství (MŠ, ZŠ, SŠ)</i>	Základní a mateřská škola S od návsi
		<i>K – kultura (muzea, kina, kulturní domy)</i>	Nevyskytuje se
		<i>S - sport</i>	Hřiště u školy v Suchodole a v sídle Liha (S okraj zástavby)
		<i>OÚ – správa (OÚ, pošta)</i>	Obecní úřad v centru obce (J stran návsi)
		<i>C – sakrální stavby (kostely, zvoničky, hřbitovy, pomníky)</i>	kostel sv. Lukáše v JV části Suchodola Hřbitov u kostela Pomník padlým na návsi Křížek na veř. prostranství v centru před areálem ZD Kaplička na návsi v sídle Liha Křížek na JV okraji zástavby (rozcestí směrem k letišti)
		<i>O, R – obchody, restaurace</i>	Prodejna COOP v centru Suchodola, Restaurace ve společném objektu s OÚ
		<i>U – ubytování (penzióny, hotely)</i>	Nevyskytuje se
4	Plochy k obnově (brownfield)	Nevyskytuje se	
8	Nemovitá kulturní památka	kostel sv. Lukáše (pův. sv. Petra a Pavla)	
11	Urbanistické hodnoty	Nevyskytuje se	
13	Historicky významná stavba, soubor	Nevyskytuje se	
14	Architektonicky cenná stavba, soubor	Kaple na návsi v Lize Dům čp. 14 na návsi v Lize (za kapličkou)	
15	Významná stavební dominanta	Kostel v. Lukáše – věž Silážní věž v areálu ZD JV od centra Suchodola	
20	Významný vyhlídk. bod	Nevyskytuje se	
66	Odval , výsypka, halda	Nevyskytuje se	
117	Zastavitelná plocha dle platné ÚPD	B plochy pro bydlení v rodinných domech – Suchodol: SV okraj sídla (J od silnice směr Kotečnice), SZ okraj, JZ okraj (J od silnice směr Občov), JV okraj, Liha: JV okraj sídla a tři menší lok. na Z okraji Lihy I - výroba – rozšíření výr. areálu v J části Suchodola	
118	Jiné záměry z urb. studií, konceptů ÚP	Nevyskytuje se	
119	Další dostupné informace	Nevyskytuje se	

59		Název obce	SVOJŠICE (SVOJŠICE, KLETICE) První písemná zmínka z r. 1012, 109 obyvatel	
			Označení jevu dle příl. č. 1 vyhl. 500/2006 Sb, o ÚAP, ÚPD a způsobu evidence ÚPČ	Členění
2	Plochy výroby	<i>V – výroba a skladování</i>	Menší areál na JZ Kletic (Dřevosort)	
		<i>A – zemědělské</i>	Nevyskytuje se	
		<i>I – smíšené výrobní</i>	Autoopravna na SV Svojšic	
3	Plochy občanského vybavení	<i>Z – zdravotnictví</i>	Nevyskytuje se	
		<i>Š – školství (MŠ, ZŠ, SŠ)</i>	Nevyskytuje se	
		<i>K – kultura (muzea, kina, kulturní domy)</i>	Nevyskytuje se	
		<i>S – sport</i>	Nevyskytuje se	
		<i>OÚ – správa (OÚ, pošta)</i>	Obecní úřad v centru Svojšic Stará hasičská zbrojnice v centru obce	
		<i>C – sakrální stavby (kostely, zvoničky, hřbitovy, pomníky)</i>	Kaple v centru Svojšic Kříž před kaplí ve Svojšicích Křížek na rozcestí na S okraji Svojšic Křížek u silnice směr Nestrašovice (přibližně v polovině cesty) Křížek ve Svojšicích (JV od návsi v zástavbě, na rozcestí) Křížek na J okraji zástavby Kletic (rozcestí)	
		<i>O, R – obchody, restaurace</i>	Prodejna v centru Svojšic (ve společném obj. s OÚ)	
		<i>U – ubytování (penziony, hotely)</i>	Nevyskytuje se	
4	Plochy k obnově (brownfield)	Nevyskytuje se		
8	Nemovitá kult. památka	Nevyskytuje se		
11	Urbanistické hodnoty	Nevyskytuje se		
13	Historicky významná stavba, soubor	Nevyskytuje se		
14	Architektonicky cenná stavba, soubor	Dva objekty v SZ části Kletic		
15	Významná stavební dominanta	Nevyskytuje se		
20	Významný vyhlídk. bod	Nevyskytuje se		
66	Odval, výsypka, halda	Nevyskytuje se		
117	Zastavitelná plocha dle platné ÚPD	ÚPD není k dispozici		
118	Jiné záměry z urb. studií, konceptů ÚP	Nevyskytuje se		
119	Další dostupné informace	Nevyskytuje se		

60	Název obce	TĚCHAŘOVICE První písemná zmínka z r. 1356, 54 obyvatel	
Označení jevu dle příl. č. 1 vyhl. 500/2006 Sb, o ÚAP, ÚPD a způsobu evidence ÚPČ		Členění	Popis dle průzkumů
2	Plochy výroby	<i>V – výroba a skladování</i>	Nevyskytuje se
		<i>A - zemědělské</i>	Areál na S obce
		<i>I - smíšené výrobní</i>	Nevyskytuje se
3	Plochy občanského vybavení	<i>Z – zdravotnictví</i>	Nevyskytuje se
		<i>Š – školství (MŠ, ZŠ, SŠ)</i>	Nevyskytuje se
		<i>K – kultura (muzea, kina, kulturní domy)</i>	Nevyskytuje se
		<i>S - sport</i>	Nevyskytuje se
		<i>OÚ – správa (OÚ, pošta)</i>	Obecní úřad na návsi (J část sídla)
		<i>C – sakrální stavby (kostely, zvoničky, hřbitovy, pomníky)</i>	Kaplička na návsi (J část sídla) Křížek u cesty J od obce
		<i>O, R – obchody, restaurace</i>	Nevyskytuje se
		<i>U – ubytování (penziony, hotely)</i>	Nevyskytuje se
4	Plochy k obnově (brownfield)	Nevyskytuje se	
8	Nemovitá kult. památka	Nevyskytuje se	
11	Urbanistické hodnoty	Nevyskytuje se	
13	Historicky významná stavba, soubor	Nevyskytuje se	
14	Architektonicky cenná stavba, soubor	Nevyskytuje se	
15	Významná stavební dominanta	Nevyskytuje se	
20	Význ. vyhlídkový bod	Nevyskytuje se	
66	Odval , výsypka, halda	Nevyskytuje se	
117	Zastavitelná plocha dle platné ÚPD	Obec nemá platnou ÚPD	
118	Jiné záměry z urb. studií, konceptů ÚP	Nevyskytuje se	
119	Další dostupné informace	Nevyskytuje se	

61		Název obce	TOCHOVICE (TOCHOVICE, PODTOCHOVICE, HOŘEJANY) První písemná zmínka z r. 1331, 667 obyvatel
Označení jevu dle příl. č. 1 vyhl. 500/2006 Sb, o ÚAP, ÚPD a způsobu evidence ÚPČ		Členění	Popis dle průzkumů
2	Plochy výroby	<i>V – výroba a skladování</i>	Zóna na JZ okraji Tochovic (Multiform)
		<i>A - zemědělské</i>	Areál živ. výroby v Hořejanech (V od sídla), dostihové stáje Z od centra Tochovic (Hiporelax)
		<i>I - smíšené výrobní</i>	Nevyskytuje se
3	Plochy občanského vybavení	<i>Z – zdravotnictví</i>	Nevyskytuje se
		<i>Š – školství (MŠ, ZŠ, SŠ)</i>	Základní škola (2 třídy, cca 50 žáků) v J části sídla, MŠ součástí ZŠ (2 třídy) – v JV části obce (u kostela)
		<i>K – kultura (muzea, kina, kulturní domy)</i>	Kulturní dům
		<i>S - sport</i>	Sportovní areál v S části zástavby (SK Tochovice) Dostihové závodiště v Z části Tochovic
		<i>OÚ – správa (OÚ, pošta)</i>	Obecní úřad v S části centra obce pošta, Č. pojišťovna v centru Požární zbrojnice v centru obce
		<i>C – sakrální stavby (kostely, zvoničky, hřbitovy, pomníky)</i>	kostel sv. Martina kaple sv. Anny – Z od zámku boží muka socha sv. Jana u mostu před zám. parkem Pomník padlým v 1. světové válce u kostela Křížek na rozcestí v centru Hořejan Kaplička na rozcestí mezi Podtochovicemi a Hořejany
		<i>O, R – obchody, restaurace</i>	Prodejna COOP (poblíž OÚ) prodejna a bufet U Čížků (naproti kostelu) restaurace U Chocholouška v centru
		<i>U – ubytování (penziony, hotely)</i>	Penzion Helios Ubytování U Čížků camping Hořejany
4	Plochy k obnově (brownfield)	Nevyskytuje se	
8	Nemovitá kult. památka	kostel sv. Martina kaple sv. Anny	boží muka zámek, čp. 1
11	Urbanistické hodnoty	centrum Hořejan	
13	Historicky význ. stavba, soubor	Nevyskytuje se	
14	Architektonicky cenná stavba, soubor	několik objektů v centru Tochovic (S strana ulice od rest. U Heroldů ke kostelu), řada chalup a usedlostí vč. stodol v Hořejanech	
15	Významná stavební dominanta	kostel sv. Martina, zámek výšk. dominanta ve výr. areálu Multiform	
20	Význ. vyhlídk. bod	Nevyskytuje se	
66	Odval, výsypka, halda	Nevyskytuje se	
117	Zastavitelná plocha dle platné ÚPD	B - plochy pro bydlení v RD – S a SV část Tochovic, několik lok. v Podtochovicích, menší lok. v Hořejanech, I - výroba – zóna komerčních aktivit J od nádraží (v izolované poloze)	
118	Jiné záměry z urb. studií, konceptů ÚP	Nevyskytuje se	
119	Další dostupné inf.	Nevyskytuje se	

62		Název obce:	TRHOVÉ DUŠNÍKY První písemná zpráva z r. 1321, 460 obyvatel člen Svazku obcí podbrdského regionu
Označení jevu dle příl. č. 1 vyhl. 500/2006 Sb, o ÚAP, ÚPD a způsobu evidence ÚPČ		Členění	Popis dle průzkumů
2	Plochy výroby	<i>V – výroba a skladování</i>	V centru obce a na J obce
		<i>A - zemědělské</i>	Areál na S obce
		<i>I - smíšené výrobní</i>	Nevyskytuje se
3	Plochy občanského vybavení	<i>Z – zdravotnictví</i>	Nevyskytuje se
		<i>Š – školství (MŠ, ZŠ, SŠ)</i>	MŠ v centru obce
		<i>K – kultura muzea, kina, kulturní domy)</i>	Nevyskytuje se
		<i>S - sport</i>	Hřiště v SV části obce
		<i>OÚ – správa (OÚ,pošta)</i>	Obecní úřad na návsi
		<i>C – sakrální stavby (kostely, zvoničky, hřbitovy, pomníky)</i>	Kaple Nejsvětější Trojice u rybníka v centru obce Výklenková kaplička sv. Jana Nepomuckého na návsi
		<i>O, R – obchody, restaurace</i>	Obchody v centru obce Restaurace v centru obce
		<i>U ubytování (penz.,hotely)</i>	Nevyskytuje se
4	Plochy k obnově (brownfield)	Plocha výsypky u Kovohutí na V obce Zemědělský objekt J od obce Objekt v Z části obce	
8	Nemovitá kult. památka	kaple Nejsvětější Trojice, při rybníku výklenková kaplička sv. Jana Nepomuckého, náves boží muka rudný důl - dědičná štola císaře Josefa II., JV od vsi rudný důl - Květenká štola, z toho jen: vstupní portál	
11	Urbanistické hodnoty	Náves s rybníkem a kaplí Areál dvora v centru obce	
13	Historicky významná stavba, soubor	Kaple Nejsvětější Trojice u rybníka v centru obce Výklenková kaplička sv.Jana Nepomuckého na návsi Boží muka Dědičná štola císaře Josefa II. JV od obce Vstupní portál Květenské štoly	
14	Architektonicky cenná stavba, soubor	Kaple Nejsvětější Trojice u rybníka v centru obce Výklenková kaplička sv.Jana Nepomuckého na návsi Boží muka Dědičná štola císaře Josefa II. JV od obce Vstupní portál Květenské štoly	
15	Význ. staveb. dominanta	Kaple Nejsvětější Trojice u rybníka v centru obce	
20	Význam. vyhlídkový bod	Nevyskytuje se	
66	Odval, výsypka, halda	Nevyskytuje se	
117	Zastavitelná plocha dle platné ÚPD	A zemědělské plochy – nevyskytuje se B plochy pro bydlení v rodinných domech – na S obce V plochy výroby a skladování – J od obce a v S části obce T – plochy techn.infrastruktury – na JV od obce	
118	Jiné záměry(urb. stud.,konc.ÚP	Nevyskytuje se	
119	Další dostupné inform.	Nevyskytuje se	

63


Název obce:


TŘEBESKO

Vznik obce v r. 1352, 248 obyvatel

Označení jevu dle příl. č. 1 vyhl. 500/2006 Sb, o ÚAP, ÚPD a způsobu evidence ÚPČ		Členění	Popis dle průzkumů
2	Plochy výroby	<i>V – výroba a skladování</i>	Nevyskytuje se
		<i>A - zemědělské</i>	Areál na S okraji obce
		<i>I - smíšené výrobní</i>	Nevyskytuje se
3	Plochy občanského vybavení	<i>Z – zdravotnictví</i>	Nevyskytuje se
		<i>Š – školství (MŠ, ZŠ, SŠ)</i>	MŠ v centru obce
		<i>K – kultura (muzea, kina, kulturní domy)</i>	Nevyskytuje se
		<i>S - sport</i>	Dětské hřiště na SV obce
		<i>OÚ – správa (OÚ, pošta)</i>	Obecní úřad v centru obce Pošta v centru obce Římskokatolická farnost v J části obce Požární zbrojnice v centru obce
		<i>C – sakrální stavby (kostely, zvoničky, hřbitovy, pomníky)</i>	Křížek na V a J obce Socha sv. Jana Nepomuckého na J obce Kostel Nanebevzetí Panny Marie na J obce Hřbitov na J obce u kostela
		<i>O, R – obchody, restaurace</i>	Restaurace v centru obce Prodejna smíšeného zboží na návsi
		<i>U – ubytování (penzióny, hotely)</i>	Nevyskytuje se
4	Plochy k obnově (brownfield)	Nevyskytuje se	
8	Nemovitá kult. památka	kostel Nanebevzetí P. Marie jiné archeologické naleziště - val s příkopem tzv. "Švédské hradby", archeologické stopy, SV od vsi	
11	Urbanistické hodnoty	Areál kostela hřbitova a fary	
13	Historicky významná stavba, soubor	Areál tvrze Zduchovice Socha sv. Jana Nepomuckého	
14	Architektonicky cenná stavba, soubor	Kostel Nanebevzetí Panny Marie na J obce	
15	Významná stavební dominanta	Kostel Nanebevzetí Panny Marie na J obce	
20	Významný vyhlídkový bod	Nevyskytuje se	
66	Odval , výsypka, halda	Nevyskytuje se	
117	Zastavitelná plocha dle platné ÚPD	A zemědělské plochy – nevyskytují se B plochy pro bydlení v rodinných domech – na S a J obce T technické vybavení – na Z obce O občanská vybavenost – na J obce	
118	Jiné záměry z urb. studií, konceptů ÚP	Nevyskytuje se	
119	Další dostupné informace	Nevyskytuje se	


64	Název obce	TUŠOVICE (TUŠOVICE, TUŠOVIČKY) První písemná zmínka z r. 1359, 104 obyvatel	
	Označení jevu dle příl. č. 1 vyhl. 500/2006 Sb, o ÚAP, ÚPD a způsobu evidence ÚPČ	Členění	Popis dle průzkumů
2	Plochy výroby	<i>V – výroba a skladování</i>	Nevyskytuje se
		<i>A - zemědělské</i>	Areál na JV Tušovic (špatný stav)
		<i>I - smíšené výrobní</i>	Nevyskytuje se
3	Plochy občanského vybavení	<i>Z – zdravotnictví</i>	Nevyskytuje se
		<i>Š – školství (MŠ, ZŠ, SŠ)</i>	Nevyskytuje se
		<i>K – kultura (muzea, kina, kulturní domy)</i>	Nevyskytuje se
		<i>S - sport</i>	Nevyskytuje se
		<i>OÚ – správa (OÚ, pošta)</i>	Obecní úřad v centru obce na Z straně návsi Hasičská zbrojnice na J straně návsi
		<i>C – sakrální stavby (kostely, zvoničky, hřbitovy, pomníky)</i>	Kříž na SV straně návsi, Křížek vedle hasičské zbrojnice na J straně návsi, Dřevěná zvonička na V straně návsi Tušovičky: Křížek na J okraji sídla, Křížek na S okraji sídla, Dřevěná zvonička v centru Tušoviček, Dřevěný kříž za S okrajem zástavby (památka obětí švédských válek, obnoven 2000)
		<i>O, R – obchody, restaur.</i>	Nevyskytuje se
	<i>U – ubytování (penzióny, hotely)</i>	Nevyskytuje se	
4	Plochy k obnově (brownfield)	Nevyskytuje se	
11	Urbanistické hodnoty	Centrální prostor – náves v Tušovičkách	
13	Historicky významná stavba, soubor	Nevyskytuje se	
14	Architektonicky cenná stavba, soubor	Několik objektů v S části Tušovic, zástavba v Tušovičkách (zajímavé typy lid. architektury dotvářející výraz prostoru)	
15	Významná stavební dominanta	Vysoká sýpka v zem. areálu n JV Tušovic	
20	Význ. vyhlídkový bod	Daleké výhledy od cesty za S okrajem Tušoviček	
66	Odval, výsypka, halda	Nevyskytuje se	
117	Zastavitelná plocha dle platné ÚPD	B - plochy pro bydlení – S a JZ okraj Tušovic, Tušovičky – několik menších lok. na okrajích sídla (smíš. zástvba)	
118	Jiné záměry z urb. studií, konceptů ÚP	Nevyskytuje se	
119	Další dostupné informace	Nevyskytuje se	

65		Název obce	VĚŠÍN (VĚŠÍN, BUKOVÁ, TESLÍNÝ) První písemná zmínka z r. 1349, 701 obyvatel členská obec svazku obcí Mikroregion Třemšín
Označení jevu dle příl. č. 1 vyhl. 500/2006 Sb, o ÚAP, ÚPD a způsobu evidence ÚPČ		Členění	Popis dle průzkumů
2	Plochy výroby	<i>V – výroba a skladování</i>	Areály na SV (dřevovýroba) a V (Kovo) zast. území, dřevovýroba v části Teslíný
		<i>A - zemědělské</i>	Areál na Z zast. území (Majdu Příbram) – špatný stav
		<i>I - smíšené výrobní</i>	Nevyskytuje se
3	Plochy občanského vybavení	<i>Z – zdravotnictví</i>	Nevyskytuje se
		<i>Š – školství (MŠ, ZŠ, SŠ)</i>	MŠ v záp. části Věšína (25 dětí) ZŠ v centru (cca 50 žáků)
		<i>K – kultura (muzea, kina, kulturní domy)</i>	Knihovna ve Věšíně a v Bukové
		<i>S - sport</i>	Fotbalové hřiště na S (u silnice směr Buková), Buková – menší univerzální hřiště v centru, Sport. vybavenost v areálu RS Věšín (záp. od obce) – hřiště, bazén, paintball, čtyřkolky
		<i>OÚ – správa (OÚ, pošta)</i>	Obecní úřad J od návsi Pošta + Č. pojišťovna ve spol. obj. s OÚ Hasičská zbrojnice ve Věšíně a Bukové
		<i>C – sakrální stavby (kostely, zvoničky, hřbitovy, pomníky)</i>	Mešní kaple sv. Františka Serafinského v centru, Pomník obětem II. sv. války na návsi ve Věšíně, Pomník obětem I. sv. války v centru Bukové, kříž v J části Bukové (u hospody Na Vlachovce)
		<i>O, R – obchody, restaurace</i>	Prodejna potravin v S části centra Nákupní středisko na V straně návsi Restaurace v centru (penzion Jaro)
		<i>U – ubytování (penziony, hotely)</i>	Penzion Jaro v centru Věšína (12 lůžek) Rekreační středisko Věšín, 150 lůžek (cca 1 km Z od Věšína)
4	Plochy k obnově (brownfield)	zem. areál na Z okraji Věšína (Majdu Příbram) býv. restaurace Na Vlachovce v Bukové	
8	Nemovitá kult. památka	Nevyskytuje se	
11	Urbanistické hodnoty	Nevyskytuje se	
13	Historicky významná stavba, soubor	Nevyskytuje se	
14	Architektonicky cenná stavba, soubor	Skupina chalup S od silnice I/19 v centru Věšína, několik chalup v JZ části sídla, několik staveb v Bukové a v osadě Teslíný	
15	Významná stavební dominanta	Nevyskytuje se	
20	Význ. vyhlídkový bod	Nevyskytuje se	
66	Odval, výsypka, halda	Nevyskytuje se	
117	Zastavitelná plocha dle platné ÚPD	B - plochy pro bydlení – na JZ Věšína, několik menších lok. v Z části Věšína (kolem silnice I/19), Buková – SZ část R - plochy rekreace – Buková – lok. v Z části sídla I - výroba – na V Věšína (od areálu Kovo k obci)	
118	Jiné záměry z urb. studií, konceptů ÚP	Nevyskytuje se	
119	Další dostupné informace	Nevyskytuje se	

66		Název obce	VIŠŇOVÁ První písemná zmínka z r. 1369, 650 obyvatel
Označení jevu dle příl. č. 1 vyhl. 500/2006 Sb, o ÚAP, ÚPD a způsobu evidence ÚPČ		Členění	Popis dle průzkumů
2	Plochy výroby	<i>V – výroba a skladování</i>	Areál u křižovatky s I/18 (JV od centra), Drobné podnikání v části Buda (J od Višňové)
		<i>A - zemědělské</i>	Areál Lesy ČR (lesní školka, mech. stř. v části Buda) Sádky na Z obce (areál živ. výroby V od centra již byl asanován)
		<i>I - smíšené výrobní</i>	Nevyskytuje se
3	Plochy občanského vybavení	<i>Z – zdravotnictví</i>	Zdr. středisko v centru
		<i>Š – školství (MŠ, ZŠ, SŠ)</i>	ZŠ pro 150 dětí v centru (u hl. silnice naproti kostelu) MŠ pro 50 dětí východně od centra
		<i>K – kultura (muzea, kina, kulturní domy)</i>	Nevyskytuje se
		<i>S - sport</i>	Sport. areál TJ FC Višňová (fotbalové hřiště), Sport. areál v části Buda (tenis, volejbal)
		<i>OÚ – správa (OÚ, pošta)</i>	Obecní úřad v J části centra obce Pošta v objektu OÚ
		<i>C – sakrální stavby (kostely, zvoničky, hřbitovy, pomníky)</i>	Kostel sv. Kateřiny Fara Hřbitov na V okraji obce Pomník padlým v 2. sv. válce před kostelem Kamenný kříž před kostelem Křížek u křižovatky silnic na JZ okraji obce
		<i>O, R – obchody, restaurace</i>	Prodejna potravin v J části centra, Obchod Levná móda, Elektro služby, Restaurace v centru (u zdr. střediska), Restaurace U Chalupářů (u kostela)
		<i>U – ubytování (penziony, hotely)</i>	Nevyskytuje se
4	Plochy k obnově (brownfield)	Zem. areál (k vymístění)	
8	Nemovitá kulturní památka	kostel sv. Kateřiny fara, čp. 55	
11	Urbanistické hodnoty	Nevyskytuje se	
13	Historicky významná stavba, soubor	Nevyskytuje se	
14	Architektonicky cenná stavba, soubor	viz pol. č. 8	
15	Výz. staveb. dominanta	Kostel sv. Kateřiny	
20	Význ. vyhlídkový bod	Nevyskytuje se	
66	Odval, výsypka, halda	Nevyskytuje se	
117	Zastavitelná plocha dle platné ÚPD	B - plochy pro bydlení – několik lokalit v návaznosti na okraj zast. území (SV část, J a JZ část, větší plochy v odloučené lok. Holanka (JV od sídla), menší dostavba v lok. Buda I - výroba – pás podél silnice I/18, smíš.využ. (rozšíř. rodinného podnikání) v Budě)	
118	Jiné záměry z urb. studií, konceptů ÚP	Zem. areál asanován - na ploše navrženo využití pro bydlení, vč. bydlení pro seniory, plocha pro možné umístění fotovoltaické elektrárny V od sídla	
119	Další dostupné inf.	Nevyskytuje se	

67	Název obce	VOLENICE (VOLENICE, BUBOVICE, NOUZOV, PROČEVILY) První písemná zmínka z r. 1484, 401 obyvatel členská obec svazku obcí Mikroregion Třemšín	
	Označení jevu dle příl. č. 1 vyhl. 500/2006 Sb, o ÚAP, ÚPD a způsobu evidence ÚPČ	Členění	Popis dle průzkumů
2	Plochy výroby	<i>V – výroba a skladování</i>	Nevyskytuje se
		<i>A – zemědělské</i>	Areál na V okraji Bubovic (Agrospol Bubovice), Areál na J okraji Volenic
		<i>I – smíšené výrobní</i>	Nevyskytuje se
3	Plochy občanského vybavení	<i>Z – zdravotnictví</i>	Nevyskytuje se
		<i>Š – školství (MŠ, ZŠ, SŠ)</i>	Nevyskytuje se
		<i>K – kultura (muzea, kina, kulturní domy)</i>	Nevyskytuje se
		<i>S – sport</i>	Nevyskytuje se
		<i>OÚ – správa (OÚ, pošta)</i>	Obecní úřad v centru sídla Bubovice (býv. škola), stará pož. zbrojnice vedle vpravo (u výkl. kapličky)
		<i>C – sakrální stavby (kostely, zvoničky, hřbitovy, pomníky)</i>	kostel sv. Václava v Bubovicích, výklenková kaplička sv. Jana Nepomuckého, SZ od kostela v Bubovicích, fara, čp. 1 v Bubovicích, kostel sv. Barbory v Pročevilech, návrší nad sídlem, Křížek před kostelem v Bubovicích, Litinový křížek na rozcestí silnic na Z okraji Bubovic (odb. na Hudčice), sokl křížku u silnice II/176 (odb. ke dvoru Zliv) Pomník obětem I. sv. války na prostranství ve Volenicích, Křížek v centru Volenic (S část zástavby), Křížek v centru Pročevil
		<i>O, R – obchody, restaurace</i>	Prod. ve Volenicích, občerstv. při hotelu pro psy Prod. potraviny, drogerie, zelenina v Bubovicích
		<i>U – ubyt. (penz., hotely)</i>	Nevyskytuje se (jen hotel pro psy – AJAX, v zem.ar.)
4	Pl. k obnově (brownfield)	Zem. areál ve Volenicích (špatný stav, část nevyužitá)	
8	Nemovitá kulturní památka	kostel sv. Václava v Bubovicích, výklenková kaplička sv. Jana Nepomuckého, SZ od kostela v Bubovicích, fara, čp. 1 v Bubovicích, kostel sv. Barbory v Pročevilech, návrší nad sídlem	
11	Urbanistické hodnoty	Stará zástavba Volenic Celé sídlo Pročevily vč. nedaleké dominanty kostela sv. Barbory na vyvýšenině	
13	Histor. význ. stavba	Nevyskytuje se	
14	Architektonicky cenná stavba, soubor	Několik staveb ve Volenicích (typická zástavba chalup) a v Pročevilech, v Bubovicích zajímavá stará hasičská zbrojnice (vedle kapličky u OÚ)	
15	Významná stavební dominanta	kostel sv. Barbory v Pročevilech, návrší nad sídlem, kostel sv. Václava v Bubovicích	
20	Význ. vyhlídkový bod	Dálkové panoramatické pohledy od kostela v Pročevilech	
66	Odval, výsypka, halda	Nevyskytuje se	
117	Zastavitelná plocha dle platné ÚPD	A zemědělské plochy – rozšíření stáv. areálu ZD v Bubovicích B plochy pro bydlení – 2 lok. na SV a Z Bubovic, 2 lok. na V a SZ Volenic, na Z Bohutína, 2 menší lok. v Pročevilech R – rekreace, sport – J Bubovic (sport), J Volenic (sport, obč. vyb.)	
118	Jiné záměry z US, konc.	Nevyskytuje se	
119	Další dostupné inform.	Nevyskytuje se	


68		Název obce	<h2 style="text-align: center;">VRANČICE</h2> <p style="text-align: center;">(VRANČICE, MÝŠLOVICE, ŽIVOTICE)</p> <p style="text-align: center;">Vznik obce v r. 1253, 149 obyvatel</p>	
Označení jevu dle příl. č. 1 vyhl. 500/2006 Sb, o ÚAP, ÚPD a způsobu evidence ÚPČ			Členění	Popis dle průzkumů
2	Plochy výroby	<i>V – výroba a skladování</i>	Nevyskytuje se	
		<i>A – zemědělské</i>	Areál ZD Starosedlecký Hrádek na Z k.ú. Vrančice, Areál na S Mýšlovic	
		<i>I – smíšené výrobní</i>	Nevyskytuje se.	
3	Plochy občanského vybavení	<i>Z – zdravotnictví</i>	Nevyskytuje se	
		<i>Š – školství (MŠ, ZŠ, SŠ)</i>	Nevyskytuje se	
		<i>K – kultura (muzea, kina, kulturní domy)</i>	Nevyskytuje se	
		<i>S – sport</i>	Nevyskytuje se	
		<i>OÚ – správa (OÚ, pošta)</i>	OÚ a hasičský zbrojnice v centru Vrančic	
		<i>C – sakrální stavby (kostely, zvoničky, hřbitovy, pomníky)</i>	Křížek a zvonička v centru Vrančic Kaplička v centru Mýšlovic Kaplička v centru Životic Křížek na návsi v Životicích	
		<i>O, R – obchody, restaurace</i>	Výčep v centru Vrančic	
		<i>U – ubytování (penziony, hotely)</i>	Nevyskytuje se	
4	Plochy k obnově (brownfield)	Na SV Životic – areál silážních jam		
8	Nemovitá kult. památka	kaple P. Marie, náves v Mýšlovicích, boží muka, náves v Mýšlovicích		
11	Urbanistické hodnoty	Nevyskytují se		
13	Historicky významná stavba, soubor	Nevyskytuje se		
14	Architektonicky cenná stavba, soubor	Nevyskytuje se		
15	Významná stavební dominanta	Nevyskytuje se		
20	Významný vyhlídkový bod	Nevyskytuje se		
66	Odval , výsypka, halda	Nevyskytuje se		
117	Zastavitelná plocha dle platné ÚPD	A zemědělské plochy – na Z k.ú. Vrančic, na S Mýšlovic B plochy pro bydlení v RD – 4 lokality na Z Vrančic, Na J Mýšlovic R plochy rekreace – hřiště na Z Životic V výroba – na SV Životic		
118	Jiné záměry z urb. studií, konceptů ÚP	Nevyskytuje se		
119	Další dostupné informace	Nevyskytuje se		


69		Název obce	VRANOVICE První písemná zmínka z r. 1318, 310 obyvatel členská obec svazku obcí Mikroregion Třemšín
Označení jevu dle příl. č. 1 vyhl. 500/2006 Sb, o ÚAP, ÚPD a způsobu evidence ÚPČ		Členění	Popis dle průzkumů
2	Plochy výroby	<i>V – výroba a skladování</i>	Drobné podnikání (pila v zástavbě na V obce)
		<i>A - zemědělské</i>	Areál na V obce
		<i>I - smíšené výrobní</i>	Býv. zem. areál na J obce (mech. stř.)
3	Plochy občanského vybavení	<i>Z – zdravotnictví</i>	Nevyskytuje se
		<i>Š – školství (MŠ, ZŠ, SŠ)</i>	MŠ ve spol. objektu s OÚ
		<i>K – kultura (muzea, kina, kulturní domy)</i>	Knihovna v budově OÚ
		<i>S - sport</i>	Hřiště naproti OÚ
		<i>OÚ – správa (OÚ, pošta)</i>	Obecní úřad v budově býv. školy (V od centra)
		<i>C – sakrální stavby (kostely, zvoničky, hřbitovy, pomníky)</i>	Výklenková kaplička v centru Křížek před kapličkou Pomník obětem II. sv. války v centru
		<i>O, R – obchody, restaurace</i>	Hostinec U Mazanců v centru
		<i>U – ubytování (penziony, hotely)</i>	Nevyskytuje se
4	Plochy k obnově (brownfield)	Areál na J obce - býv. mech. středisko (spousta staré zem. techniky, nepořádek)	
8	Nemovitá kult. památka	tvrz Vranovická Hůrka, archeologické stopy, asi 500 m SZ od obce výklenková kaplička tvrz Melichárek, archeologické stopy, čp. 48	
11	Urbanistické hodnoty	Nevyskytuje se	
13	Historicky význ. stavba, soubor	Nevyskytuje se	
14	Architektonicky cenná stavba, soubor	Dvě chalupy – ukázky lidové architektury	
15	Významná stavební dominanta	Nevyskytuje se	
20	Význ. vyhlídkový bod	Nevyskytuje se	
66	Odval, výsypka, halda	Nevyskytuje se	
117	Zastavitelná plocha dle platné ÚPD	B - smíš. obytné území – lok. na S okraji obce, pás na V navazující na zástavbu od OÚ směrem k severu, k budoucímu obchvatu sil. I/18	
118	Jiné záměry z urb. studií, konceptů ÚP	Nevyskytuje se	
119	Další dostupné informace	Nevyskytuje se	

70	Název obce	VŠEVILY První písemná zmínka z r. 1349, 132 obyvatel členská obec svazku obcí Mikroregion Třemšín
Označení jevu dle příl. č. 1 vyhl. 500/2006 Sb, o ÚAP, ÚPD a způsobu evidence ÚPČ		Členění
		Popis dle průzkumů
2	Plochy výroby	<i>V – výroba a skladování</i> Nevyskytuje se
		<i>A - zemědělské</i> Areál na J obce
		<i>I - smíšené výrobní</i> Nevyskytuje se
3	Plochy občanského vybavení	<i>Z – zdravotnictví</i> Nevyskytuje se
		<i>Š – školství (MŠ, ZŠ, SŠ)</i> Nevyskytuje se
		<i>K – kultura (muzea, kina, kulturní domy)</i> Nevyskytuje se
		<i>S - sport</i> Nevyskytuje se
		<i>OÚ – správa (OÚ, pošta)</i> Obecní úřad v centru obce Požární zbrojnice JZ od centra obce
		<i>C – sakrální stavby (kostely, zvoničky, hřbitovy, pomníky)</i> Kaple sv. Jana Nepomuckého na návsi Křížek před kapličkou Pomník obětem první světové války Pomník sovětským vojákům na okraji lesa
		<i>O, R – obchody, restaurace</i> prodejna smíš. zboží v centru (uzavřena)
		<i>U – ubytování (penziony, hotely)</i> Nevyskytuje se
4	Plochy k obnově (brownfield)	Zem. areál na J okraji sídla
8	Nemovitá kult. památky	Kaple sv. Jana Nepomuckého, návěs
11	Urbanistické hodnoty	Centrální část obce se zástavbou původních statků (sev. strana návsi) a chalup
13	Historicky významná stavba, soubor	Nevyskytuje se
14	Architektonicky cenná stavba, soubor	Několik usedlostí – zejm. na S straně návsi
15	Významná stavební dominanta	Nevyskytuje se
20	Významný vyhlídkový bod	Nevyskytuje se
66	Odval, výsypka, halda	Odval 0,5 km jižně od obce
117	Zastavitelná plocha dle platné ÚPD	ÚPD je k dispozici
118	Jiné záměry z urb. studií, konceptů ÚP	Nevyskytuje se
119	Další dostupné informace	Nevyskytuje se

71		Název obce	VYSOKÁ U PŘÍBRAMĚ Vznik obce v r. 1367, 347 obyvatel
Označení jevu dle příl. č. 1 vyhl. 500/2006 Sb, o ÚAP, ÚPD a způsobu evidence ÚPČ		Členění	Popis dle průzkumů
2	Plochy výroby	<i>V – výroba a skladování</i> <i>A - zemědělské</i> <i>I - smíšené výrobní</i>	Nevyskytuje se Nevyskytuje se Areál Ústř. Kontrolního a zkušebního ústavu zemědělského v Brně, stanice Vysoká na SV zast. území obce
3	Plochy občanského vybavení	<i>Z – zdravotnictví</i> <i>Š – školství (MŠ, ZŠ, SŠ)</i> <i>K – kultura (muzea, kina, kulturní domy)</i> <i>S - sport</i> <i>OÚ – správa (OÚ, pošta)</i> <i>C – sakrální stavby (kostely, zvoničky, hřbitovy, pomníky)</i> <i>O, R – obchody, restaurace</i> <i>U – ubytování (penziony, hotely)</i>	Nevyskytuje se Nevyskytuje se Památník Ant. Dvořáka Sportovní hřiště v centru obce Obecní úřad na návsi Hasičská zbrojnice v centru Pomník obětem I. sv.války; pomník Ant. Dvořáka před vilou Rusalka, křížek v JV části obce, pamětní deska a busta Ant. Dvořáka na vile Rusalka, pamětní deska J. J. Stankovského na domě čp. 1, Restaurace na návsi Nevyskytuje se
4	Plochy k obnově (brownfield)	Statek čp. 1 -zemědělský areál v JV sektoru zastavěného území obce	
8	Nemovitá kult. památka	vila Rusalka, SV okraj obce, zámek, čp. 69	
11	Urbanistické hodnoty	Statek čp. 1 - zemědělský areál v JV sektoru zastavěného území obce Vila Rusalka na východním okraji sídla (protiváha záměčku) Tradiční jádro vesnice se zachovanou parcelní a uliční strukturou (v blízkosti záměčku)	
13	Historicky významná stavba, soubor	Zámek - Památník Ant. Dvořáka s parkem a Rusalčiným jezírkem Statek čp. 1 (rodný dům spisovatele a dramatika Stankovského) Areál vily Rusalka (pobýval a komponoval zde Ant. Dvořák)	
14	Architektonicky cenná stavba, soubor	Statek čp. 1 (kvalitní tradiční venkovský typ se smyslem pro detail, dnes ve špatném technickém stavu)	
15	Významná stavební dominanta	Statek čp. 1	
20	Významný vyhlídkový bod	Několik míst krásných výhledů do okolní krajiny (Stráň, Pod Lečí západ a východ, cesta od Narysova, cesta pod statkem čp. 1)	
66	Odval , výsypka, halda	Nevyskytuje se	
117	Zastavitelná plocha dle platné ÚPD	A zemědělské plochy – SV sektor zast. území obce B plochy pro bydlení v rodinných domech – JZ, J a SV okraj zast. úz. obce	
118	Jiné záměry z urb. studií, konceptů ÚP	Obnova polních cest - některé zaorané cesty ležící na pozemcích obce, v budoucnu pěší vycházkové cesty	
119	Další dostupné informace	Nevyskytuje se	

72	Název obce	ZALUŽANY	
		Vznik obce r. 1291, 319 obyv., člen mikroregionu Povltaví	
	Označení jevu dle příl. č. 1 vyhl. 500/2006 Sb, o ÚAP, ÚPD a způsobu evidence ÚPČ	Členění	Popis dle průzkumů
2	Plochy výroby	V - výroba a skladování	Autometal spol. s.r.o., výroba plastových oken, zpracování dřeva a dřevovýroba, ekologická likvidace aut
		A - zemědělské	Zemědělský objekt v již. části obce
		I - smíšené výrobní	Řada služeb - práce lesnické, zednické, pokrývačské, zemní, zámečnické a kovářské, geodetické, počítačové
3	Plochy občanského vybavení	Z - zdravotnictví	Ordinace praktického lékaře
		Š - školství	
		K - kultura	V zámku byla zřízena expozice "Muzeum středního Povltaví", v druhém poschodí instaluje Národní galerie Praha ve spolupráci s Muzeem hl. města Prahy etapově v dvouletých turnusech výstavu "České výtvarné umění 19.století". Dnes se zde konají svatební obřady a příležitostné kulturní akce Veřejná knihovna
		S - sport	
		OÚ - správa a administrativa	Obecní úřad , Sbor dobrovolných hasičů, pošta
		C - sakrální stavby	Klasicistní kostel sv. Karla Boromejského na sev. okraji návsi, hřbitov, židovský hřbitov, kaplička na návsi
		O,R - obchody, resturace	2 x prodejna potravin, pohostinství, kadeřnictví, krejčovství, mandl
		U - ubytování	Letní tábor Bulovka
	P - veřejná prostranství	Náves	
4	Plochy k obnově (brownfield)		
8	Nemovitá kulturní památka	Zámek Zalužany, sochy sv. Karla Boromejského a sv. Anny, židovský hřbitov (nad zámkem)	
9	Nemovitá nár. kult. památka	Nevyskytuje se	
11	Urbanistické hodnoty	Náves	
13	Historicky významná stavba	Nevyskytuje se	
14	Architektonicky cenná stavba, soubor	Památník padlým ve sv. válce	
15	Význ. stavební dominanta	Nevyskytuje se	
20	Významný vyhlídkový bod	Nevyskytuje se	
66	Odval , výsypka, halda	Nevyskytuje se	
117	Zastavitelná plocha dle platné ÚPD	A zemědělské plochy – SV sektor zast. Území obce B plochy pro bydlení v rodinných domech – SV, V a JV okraj zast.úz. obce	
118	Jiné záměry z urb. studií, konceptů ÚP	Nevyskytuje se	
119	Další dostupné informace	Nevyskytuje se	

73		Název obce	ZBENICE První písemná zmínka z r. 1293, 122 obyvatel
Označení jevu dle příl. č. 1 vyhl. 500/2006 Sb, o ÚAP, ÚPD a způsobu evidence ÚPČ		Členění	Popis dle průzkumů
2	Plochy výroby	<i>V – výroba a skladování</i>	Rozvodna VVN na SZ k. ú. (ČEPS, a.s.)
		<i>A - zemědělské</i>	Areál na J sídla Dva samostatně hospodařící rolníci
		<i>I - smíšené výrobní</i>	Oprava lodí a motorů
3	Plochy občanského vybavení	<i>Z – zdravotnictví</i>	Nevyskytuje se
		<i>Š – školství (MŠ, ZŠ, SŠ)</i>	Nevyskytuje se
		<i>K – kultura (muzea, kina, kulturní domy)</i>	Společenská místnost na obecním úřadě, obecní knihovna
		<i>S - sport</i>	Hřiště - tenisový kurt, volejbal, nohejbal
		<i>OÚ – správa (OÚ, pošta)</i>	Obecní úřad v centru obce (S část) Požární zbrojnice v centru obce (Sbor dobrovolných hasičů)
		<i>C – sakrální stavby (kostely, zvoničky, hřbitovy, pomníky)</i>	Kaplička socha sv. Jana Nepomuckého dřevěná zvonička pomník padlým z I. a II. sv. války - pomník padlému parašutistovi por. Hauptvogelovi, dva kamenné kříže (jeden u cesty do Pečic, jeden na jižním okraji obce)
		<i>O, R – obchody, restaurace</i>	Nevyskytuje se
		<i>U – ubytování (penziony, hotely)</i>	Nevyskytuje se
4	Plochy k obnově (brownfield)	Nevyskytuje se	
8	Nemovitá kult. památka	Kaplička socha sv. Jana Nepomuckého zámek (pův. renesanční tvrz)	
11	Urbanistické hodnoty	Nevyskytuje se	
13	Historicky významná stavba, soubor	Nevyskytuje se	
14	Architektonicky cenná stavba, soubor	Zámek	
15	Významná stavební dominanta	Nevyskytuje se	
20	Významný vyhlídkový bod	Nad obcí na jižním okraji pod Ptečí, výborný a daleký výhled na západ a severozápad - Brdské vrchy	
66	Odval, výsypka, halda	Nevyskytuje se	
117	Zastavitelná plocha dle platné ÚPD	B - plochy pro bydlení v RD – lok. na Z zast. území, několik menších lok. v prolukách po obvodě sídla, 9 stavebních parcel pro RD v jižní části obce R – rekreace – lok. na JV sídla	
118	Jiné záměry z urb. studií, konceptů ÚP	Nevyskytuje se	
119	Další dostupné informace	Kořenová ČOV (od r. 1996)	

74		Název obce	ZDUCHOVICE Vznik obce v r. 1045, 285 obyvatel
Označení jevu dle příl. č. 1 vyhl. 500/2006 Sb, o ÚAP, ÚPD a způsobu evidence ÚPČ		Členění	Popis dle průzkumů
2	Plochy výroby	<i>V – výroba a skladování</i>	Nevyskytuje se
		<i>A - zemědělské</i>	Areál na Z okraji obce – chov koní a jezdecký areál
		<i>I - smíšené výrobní</i>	Nevyskytuje se centru obce
3	Plochy občanského vybavení	<i>Z – zdravotnictví</i>	Nevyskytuje se
		<i>Š – školství (MŠ, ZŠ, SŠ)</i>	Nevyskytuje se
		<i>K – kultura (muzea, kina, kulturní domy)</i>	Nevyskytuje se
		<i>S - sport</i>	Sportovní hřiště v centru obce
		<i>OÚ – správa (OÚ, pošta)</i>	Obecní úřad v centru obce
		<i>C – sakrální stavby (kostely, zvoničky, hřbitovy, pomníky)</i>	Kaplička na okraji obce Socha sv. Jana Nepomuckého v centru obce
		<i>O, R – obchody, restaurace</i>	Restaurace v centru obce Prodejna smíšeného zboží na návsi
		<i>U – ubytování (penziony, hotely)</i>	Pension Vltavín v centru obce Pension Jezerná v jezdeckém areálu Zduchovice
4	Plochy k obnově (brownfield)	Areál Zduchovického zámku (bývalé tvrze) na JV okraji obce	
8	Nemovitá kult. památka	socha sv. Jana Nepomuckého, náves zámek , čp. 28	
11	Urbanistické hodnoty	Areál zámku Zduchovice na JV okraji obce	
13	Historicky významná stavba, soubor	Areál Zduchovického zámku (přestaven z původní tvrze) Socha sv. Jana Nepomuckého	
14	Architektonicky cenná stavba, soubor	Areál zámku Zduchovice	
15	Významná stavební dominanta	Nevyskytuje se	
20	Významný vyhlídkový bod	Vyhlídka ze Zduchovických skal na řeku Vltavu	
66	Odval , výsypka, halda	Nevyskytuje se	
117	Zastavitelná plocha dle platné ÚPD	Plochy pro bydlení v rodinných domech severně od silnice a na záp. okraji, plochy ind. rekreace v osadě Žebrákov, golfové hřiště - specifické plochy (JV od jezdeckého areálu)	
118	Jiné záměry z urb.studií, konceptů ÚP	Nevyskytuje se	
119	Další dostupné informace	Nevyskytuje se	