





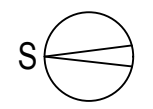


-  obslužná komunikace tř.C
-  chodník
-  veřejná zeleň, dětské hřiště
-  předzahrádka, parkovací stání
-  disponibilní plocha pro stavbu domku
-  rostlá zeleň, 50% plochy pozemku



ÚZEMNÍ STUDIE BŘEZNICE - LOKALITA P 43 a,b,c,d



3.5.1 CELKOVÁ SITUACE A 1 : 1000