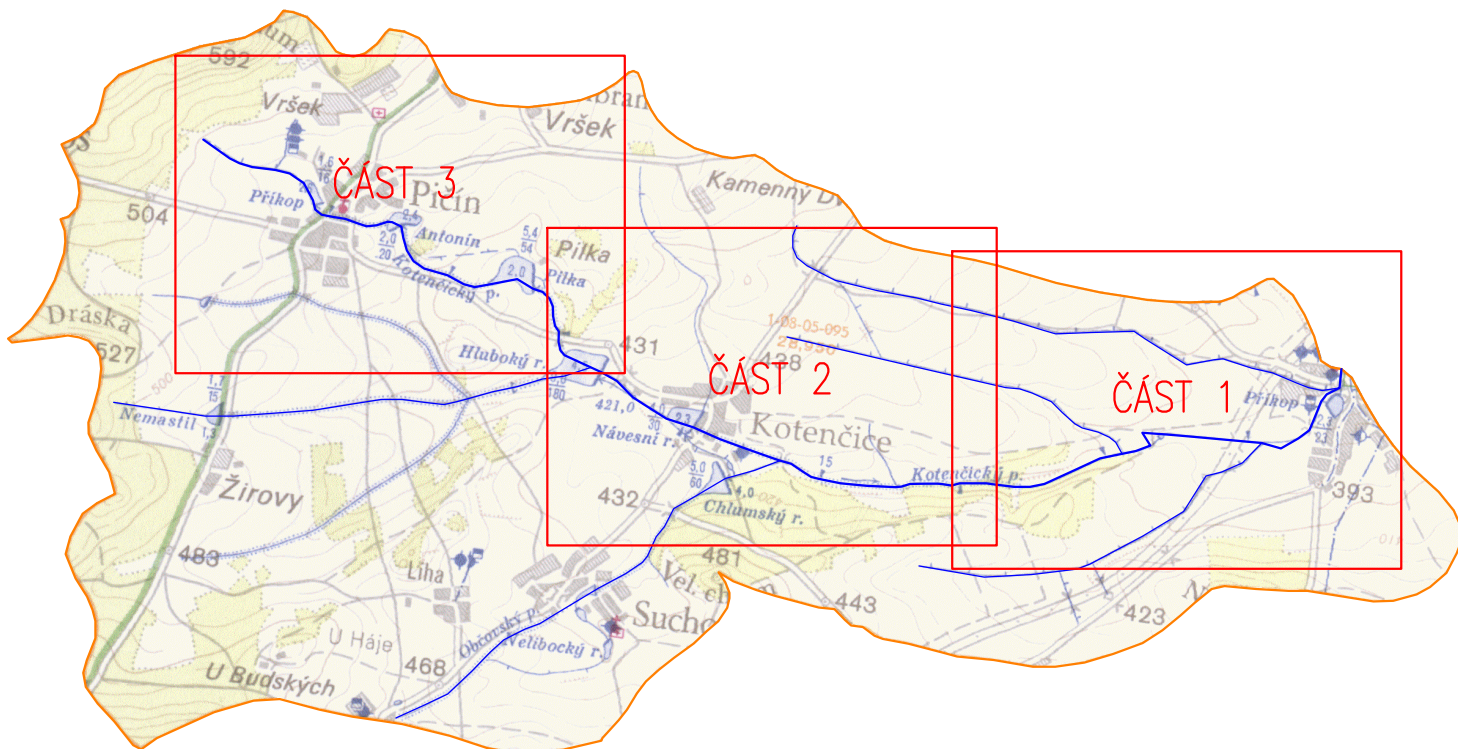


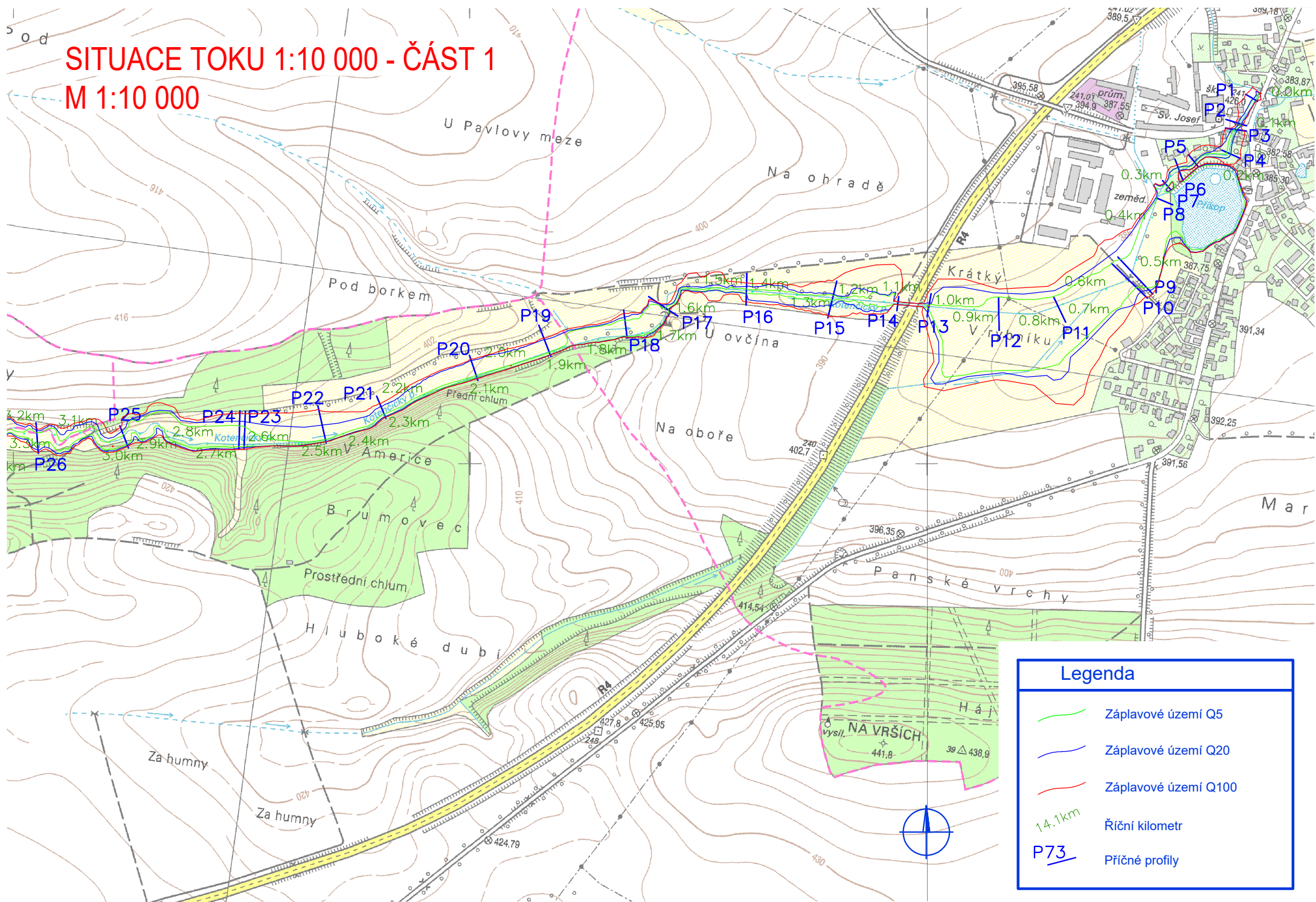
PŘEHLEDNÁ SITUAČNÍ MAPA M 1:50 000



 HG partner s.r.o. Smetanova 200, 250 82 Úvaly www.hgpartner.cz		Telefon: 246 082 015 777 161 198 e-mail: vrzak@hgpartner.cz		Paré č.:	
Investor: HRDLIČKA spol. s r.o., Za Lužinami 1084/33, 155 00 Praha 5 Stodůlky			Počet A4:	3	
Odpovědný projektant:	Ing. Jaroslav Vrzák		Datum:	11/2016	
Vypracoval:	Ing. Vojtěch Kouba		Změna:	-	
Akce: Technickoprovozní evidence a podklady pro vyhlášení záplavového území Kotečnického potoka (ř. km 0,000 - 9,500)			Stupeň:	-	
			Č. zakázky:	H-16/025	
Název části: VÝPOČET VELKÝCH VOD			Část:	13	
Příloha:	SITUACE 1:10 000 (ZABAGED)		Měřítko:	Č. přílohy: 1:10 000 1.3.2	

SITUACE TOKU 1:10 000 - ČÁST 1

M 1:10 000



Legenda






- Záplavové území Q5
- Záplavové území Q20
- Záplavové území Q100
- 14.1km Říční kilometr
- P73 Příčné profily

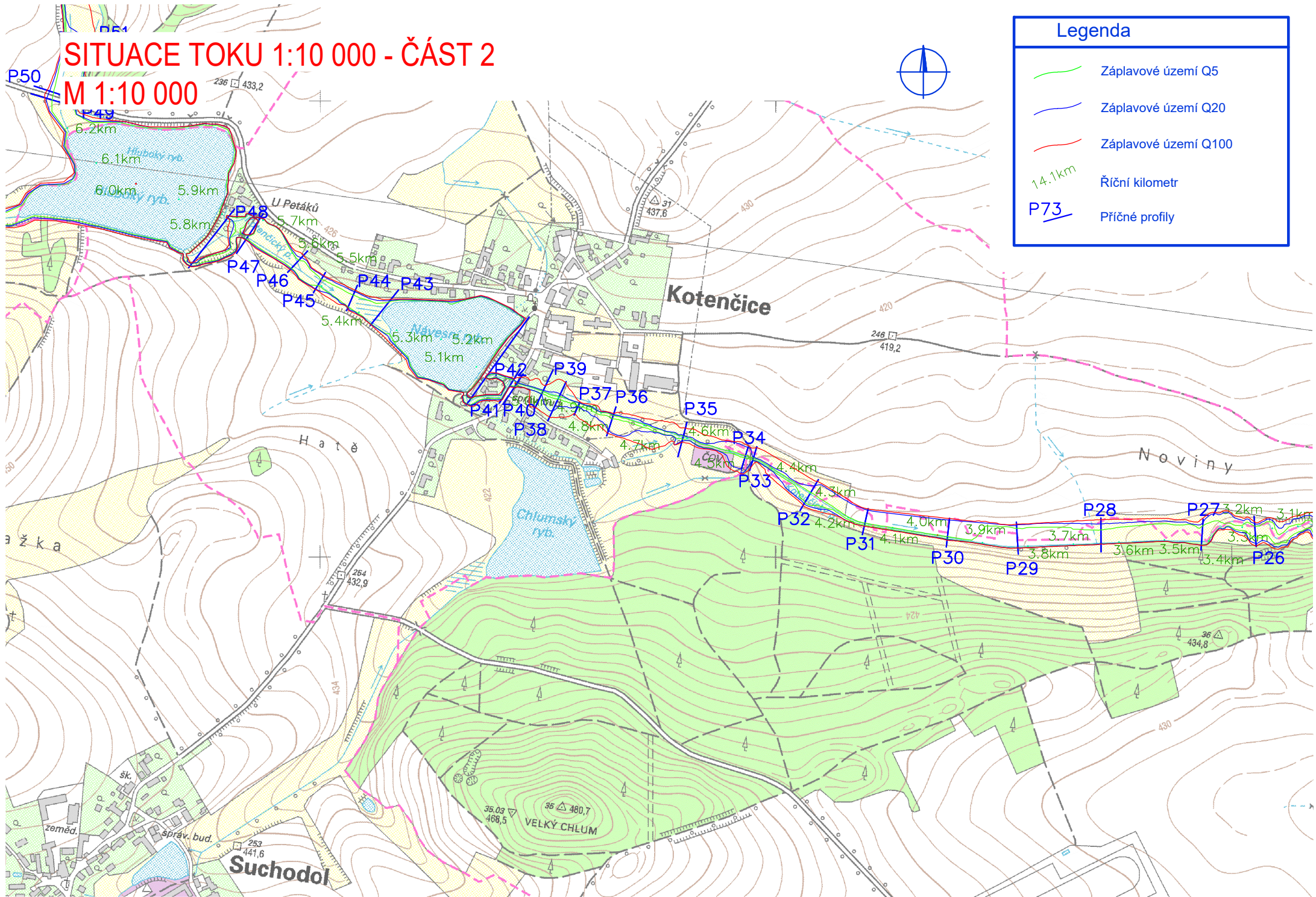
SITUACE TOKU 1:10 000 - ČÁST 2

M 1:10 000



Legenda






-  Záplavové území Q5
-  Záplavové území Q20
-  Záplavové území Q100
-  14.1km Říční kilometr
-  P73 Příčné profily



SITUACE TOKU 1:10 000 - ČÁST 3

M 1:10 000

Legenda

-  Záplavové území Q5
-  Záplavové území Q20
-  Záplavové území Q100
-  14.1km Říční kilometr
-  P73 Příčné profily

