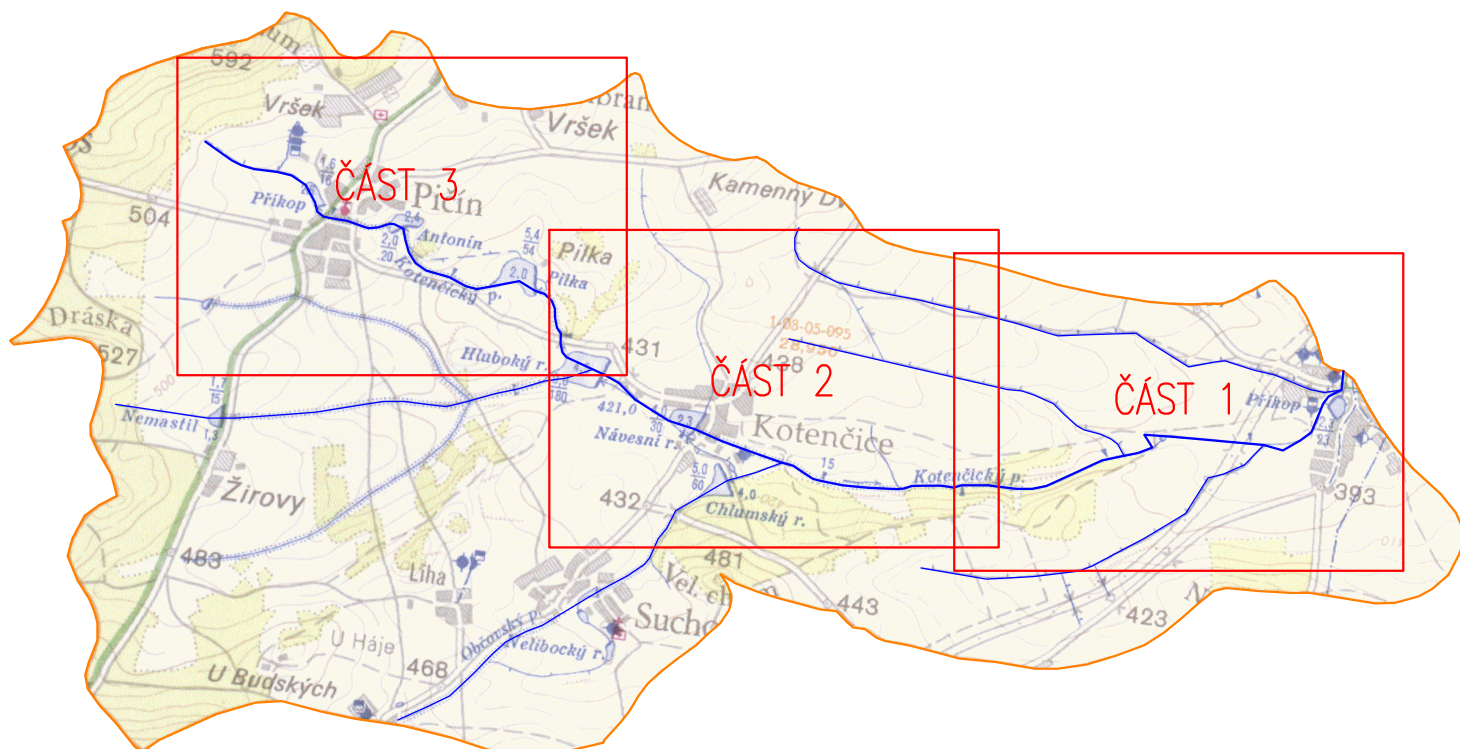


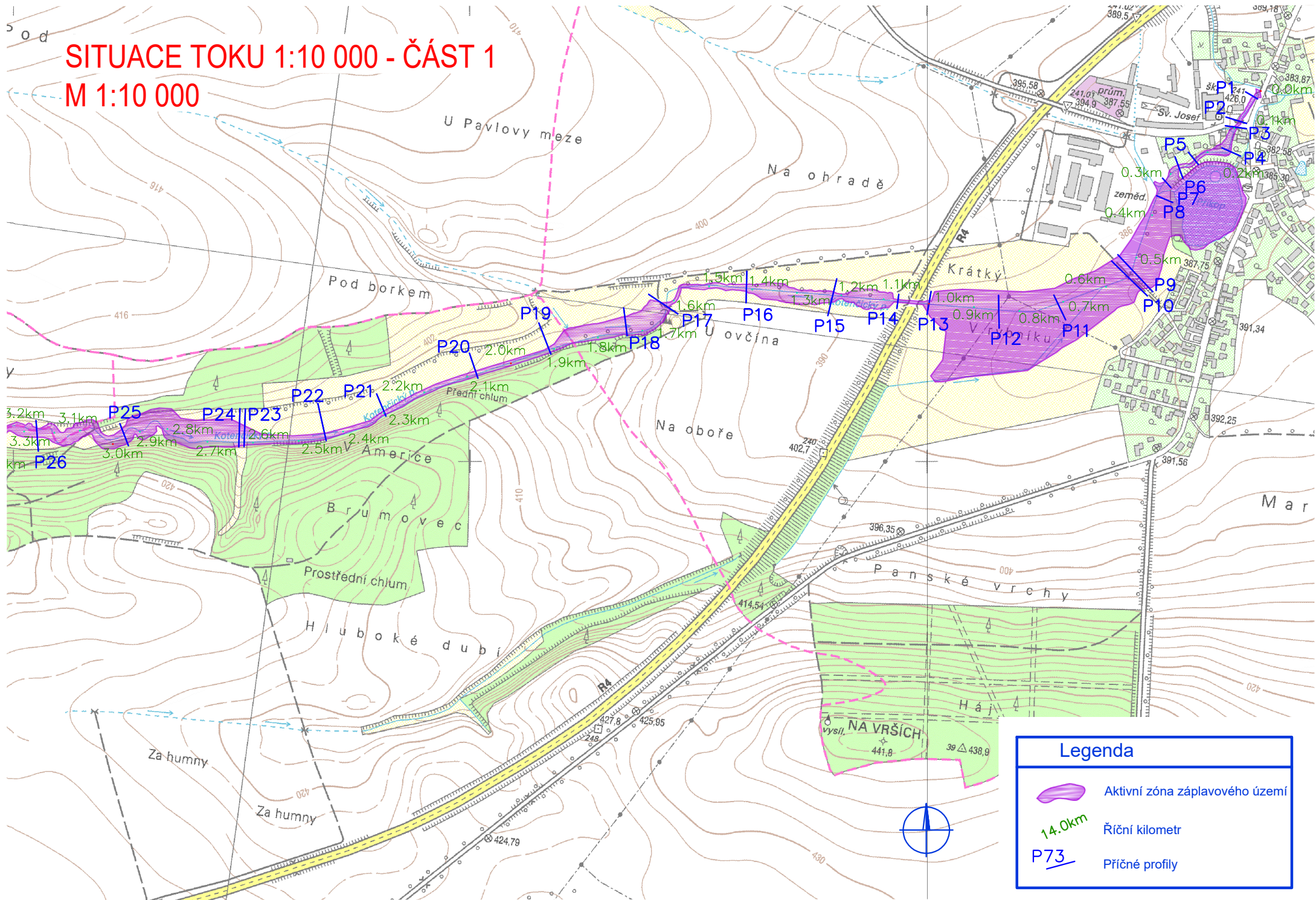
PŘEHLEDNÁ SITUAČNÍ MAPA M 1:50 000



 HG partner s.r.o. Smetanova 200, 250 82 Úvaly www.hgpartner.cz		Telefon: 246 082 015 777 161 198 e-mail: vrzak@hgpartner.cz		Paré č.:	
Investor: HRDLIČKA spol. s r.o., Za Lužinami 1084/33, 155 00 Praha 5 Stodůlky				Počet A4:	3
Odpovědný projektant:	Ing. Jaroslav Vrzák			Datum:	11/2016
Vypracoval:	Ing. Vojtěch Kouba			Změna:	-
Akce: Technickoprovozní evidence a podklady pro vyhlášení záplavového území Kotečnického potoka (ř. km 0,000 - 9,500)				Stupeň:	-
				Č. zakázky:	H-16/025
Název části: VÝPOČET VELKÝCH VOD				Část:	13
Příloha:	SITUACE 1:10 000 (ZABAGED)			Měřítko: 1:10 000	Č. přílohy: 1.3.3

SITUACE TOKU 1:10 000 - ČÁST 1

M 1:10 000






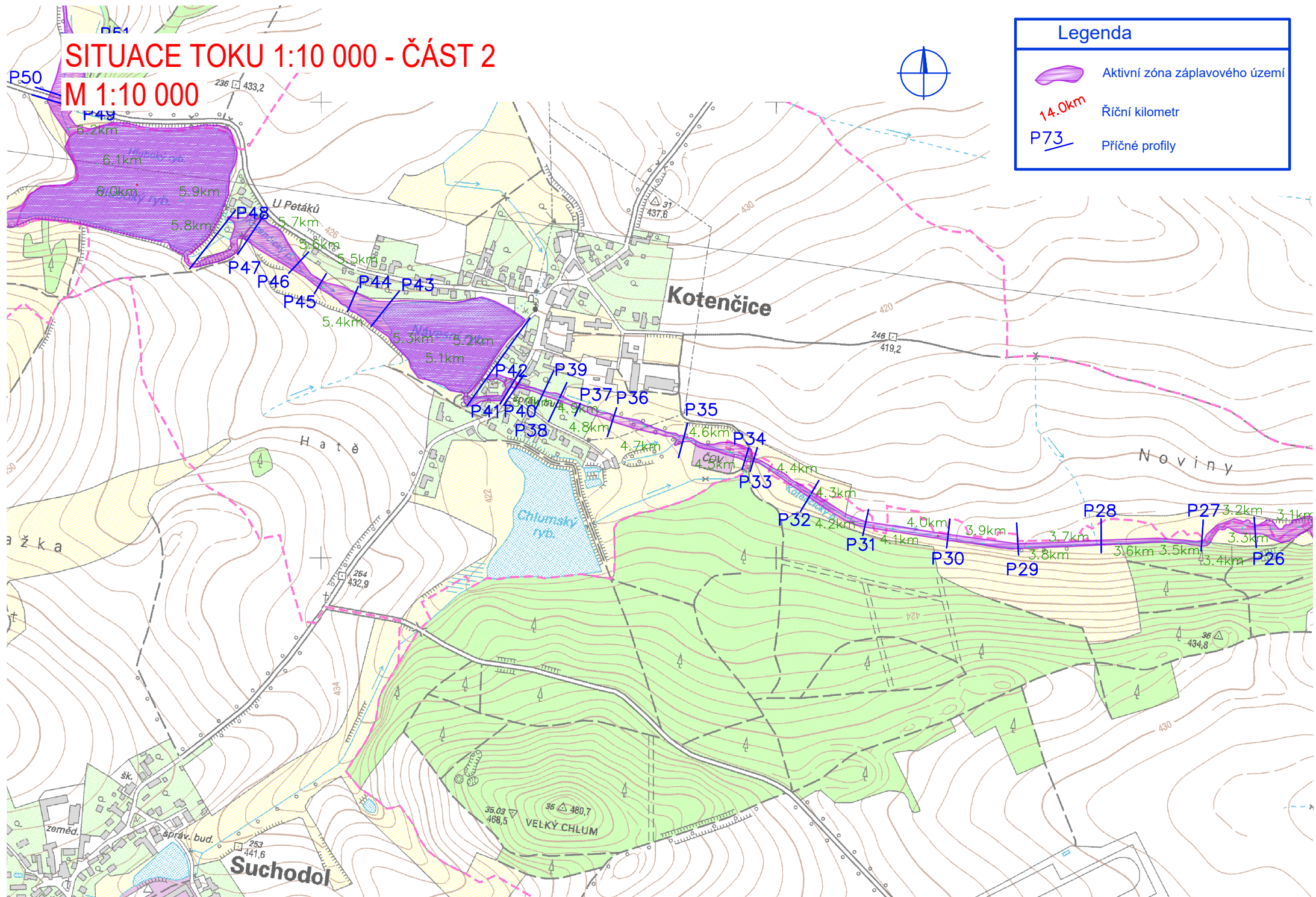
Legenda	
	Aktivní zóna záplavového území
	Říční kilometr
	Příčné profily

SITUACE TOKU 1:10 000 - ČÁST 2

M 1:10 000

Legenda




-  Aktivní zóna záplavového území
-  14.0km Říční kilometr
-  P73 Přičné profily



SITUACE TOKU 1:10 000 - ČÁST 3

M 1:10 000

Legenda

-  Aktivní zóna záplavového území
-  14.0km Říční kilometr
-  P73 Přičné profily

