

ÚZEMNÍ PLÁN LHOTA U PŘÍBRAMĚ

NÁVRH 01 / 2020











VÝKRES ZÁKLADNÍHO ČLENĚNÍ ÚZEMÍ 1 : 5 000

ÚPRAVA ÚZEMNÍHO PLÁNU V SOULADU S USTANOVENÍM § 188 ODST. (1) ZÁKONA Č. 183/2006 SB. O ÚZEMNÍM PLÁNOVÁNÍ A STAVEBNÍM ŘÁDU, V PLATNÉM ZNĚNÍ

POŘIZOVATEL: MěÚ PŘÍBRAM, ODBOR STAVEBNÍ ÚŘAD A ÚZEMNÍ PLÁNOVÁNÍ

ZPRACOVATEL: IVAN PLICKA STUDIO s.r.o.

ZÁZNAM O ÚČINNOSTI	
Označení správního orgánu, který územní plán vydal:	Zastupitelstvo obce Lhota u Příbramě
Datum nabytí účinnosti územního plánu:	
Oprávněná úřední osoba pořizovatele:	
Jméno a příjmení:	Vojtěch Vaverka
Funkce:	vedoucí oddělení územního plánování, Městský úřad Příbram

	HRANICE ŘEŠENÉHO ÚZEMÍ
	HRANICE ZASTAVĚNÉHO ÚZEMÍ
	HRANICE ZASTAVITELNÝCH PLOCH
	POLOHOPIŠ (KN)
PLOCHY S ROZDÍLNÝM ZPŮSOBEM VYUŽITÍ	
	PLOCHY SMÍŠENÉ OBYTNÉ BYDLENÍ VENKOVSKÉ
	PLOCHY SMÍŠENÉ OBYTNÉ BYDLENÍ VENKOVSKÉ
	PLOCHY SMÍŠENÉ OBYTNÉ BYDLENÍ VENKOVSKÉ
	PLOCHY SMÍŠENÉ OBYTNÉ BYDLENÍ VENKOVSKÉ
	PLOCHY SMÍŠENÉ OBYTNÉ BYDLENÍ VENKOVSKÉ
	PLOCHY SMÍŠENÉ OBYTNÉ BYDLENÍ VENKOVSKÉ

