

# ÚZEMNÍ PLÁN LHOTA U PŘÍBRAMĚ

NÁVRH 01 / 2020







## VÝKRES VEŘEJNĚ PROSPĚŠNÝCH STAVEB, OPATŘENÍ A ASANACÍ 1 : 5 000

ÚPRAVA ÚZEMNÍHO PLÁNU V SOULADU S USTANOVENÍM § 188 Odst. (1) ZÁKONA Č. 183/2006 SB. O ÚZEMNÍM PLÁNOVÁNÍ A STAVEBNÍM ŘÁDU, V PLATNÉM ZNĚNÍ

POŘIZOVATEL: MěÚ PŘÍBRAM, ODBOR STAVEBNÍ ÚŘAD A ÚZEMNÍ PLÁNOVÁNÍ

ZPRACOVATEL: IVAN PLICKA STUDIO s.r.o.

ZÁZNAM O ÚČINNOSTI	
Označení správního orgánu, který územní plán vydal:	Zastupitelstvo obce Lhota u Příbramě
Datum nabytí účinnosti územního plánu:	
Oprávněná úřední osoba pořizovatele:	
Jméno a příjmení:	Vojtěch Vaverka
Funkce:	vedoucí oddělení územního plánování, Městský úřad Příbram

	HRANICE ŘEŠENÉHO ÚZEMÍ
	POLOHOVIS (KN)
	VEŘEJNĚ PROSPĚŠNÉ STAVBY
	RETENČNÍ NÁDRŽ
	VEŘEJNĚ PROSPĚŠNÁ OPATŘENÍ
	REGIONÁLNÍ BIODIVERZITNÍ KORIDOR OCTÁRNA - TRHOVÉ DUŠNÍKY

