

CONFIRMATION PAGES 1 TO 522

CONFIRMATION PAGES 1 TO 522

1

2

3

4

5

6

ÚZEMNÍ PLÁN PŘÍBRAM

ÚPRAVA ÚZEMNÍHO PLÁNU V SOULADU S USTANOVENÍM Š 188 ODST. (1) ZÁKONA Č. 183/2006 SB. O ÚZEMNÍM PLÁNOVÁNÍ A STAVEBNÍM ŘÁDU, V PLATNÉM ZNĚNÍ
NÁVRH 07 / 2017

NAVRH 07 / 2017

KOORDINAČNÍ VÝKRES 1 : 10 000

POŘIZOVATEL: MĚÚ PŘÍBRAM, ODBOR STAVEBNÍ ÚŘAD A ÚZEMNÍ PLÁNOVÁNÍ, ODDĚLENÍ ÚZEMNÍHO PLÁNOVÁNÍ

ZPRACOVATEL: IVAN PLICKA STUDIO S.R.O.

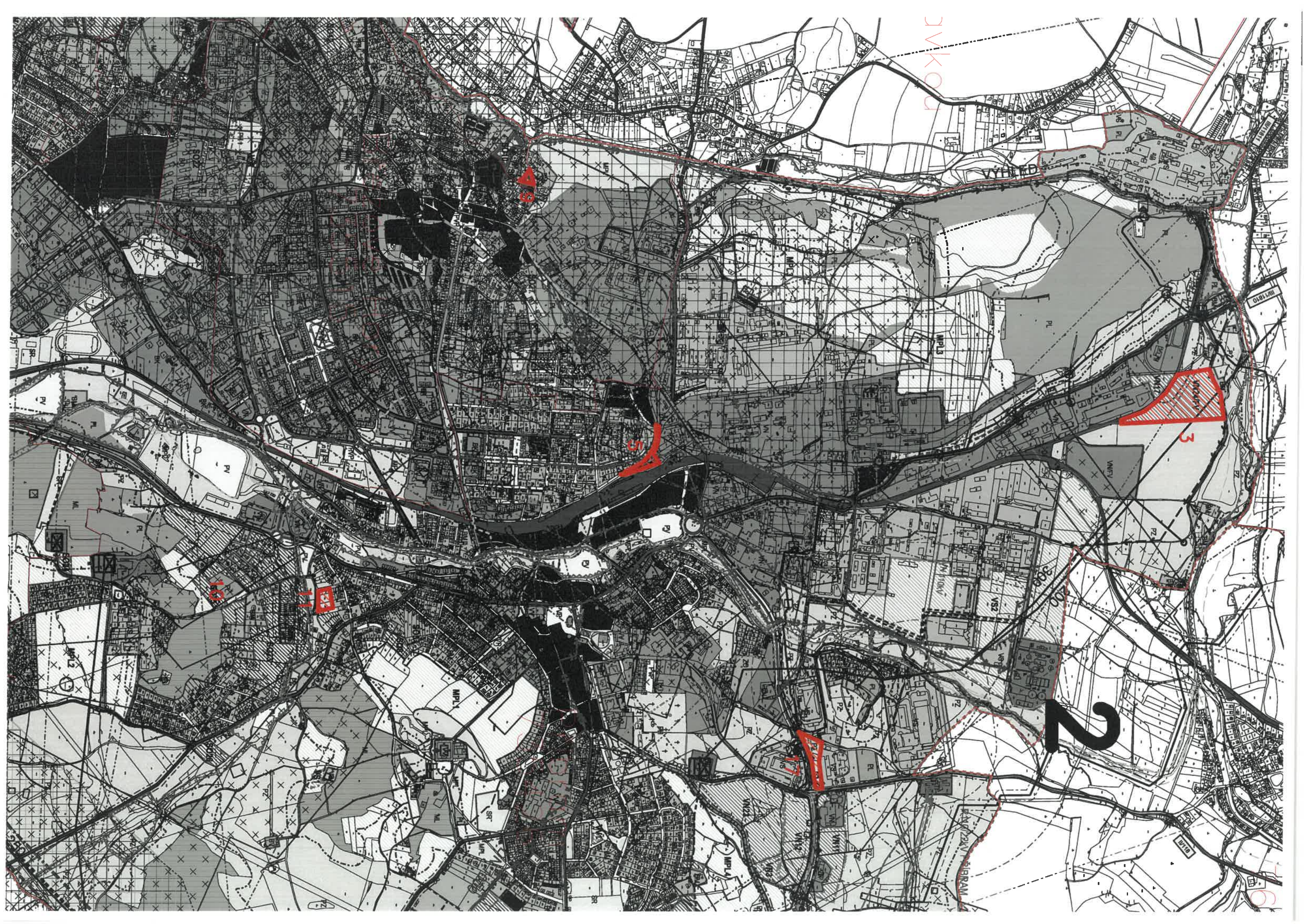
Podest' n.d. Litc
723086



III/1185



3MK03



2

3

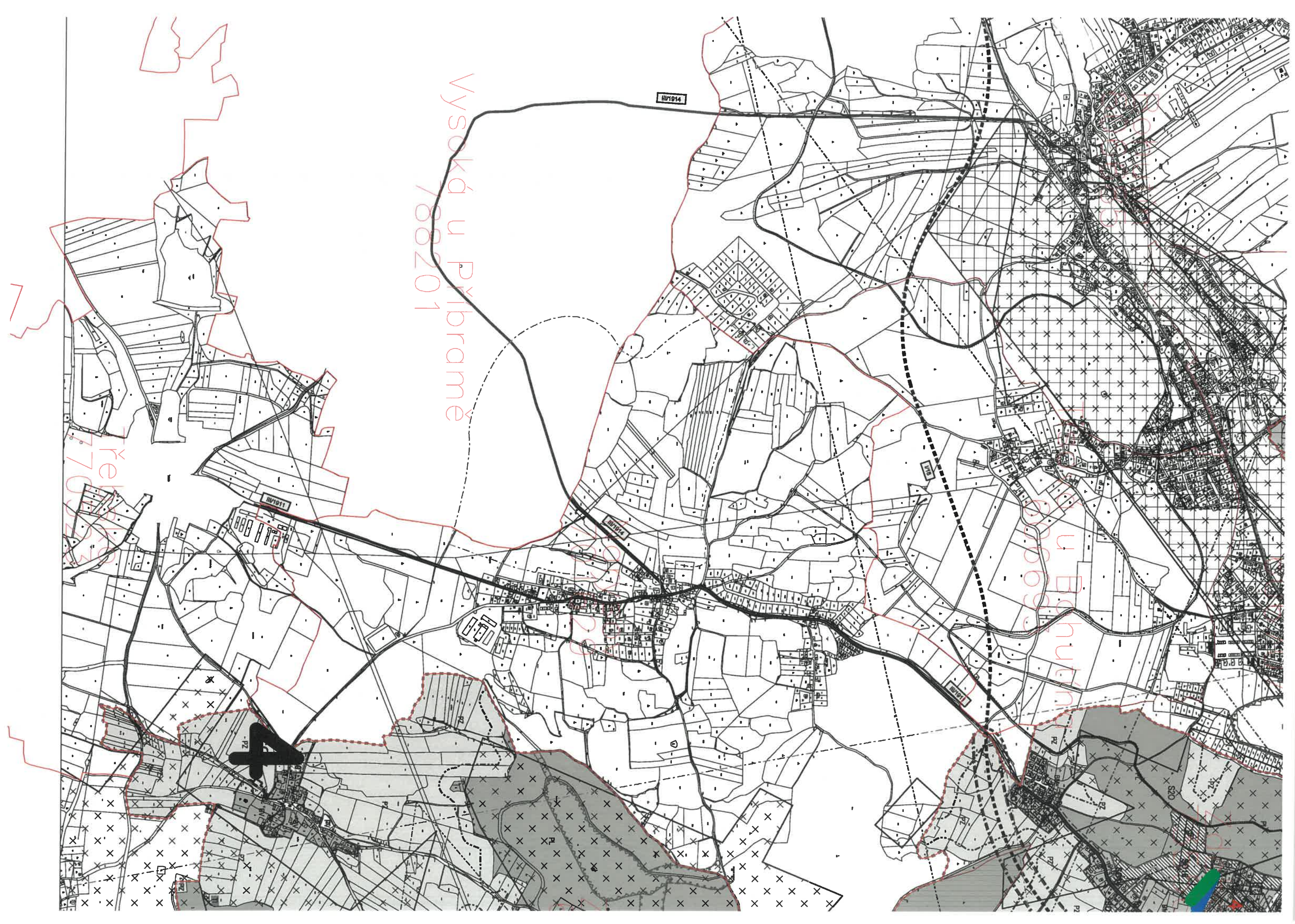
3

3

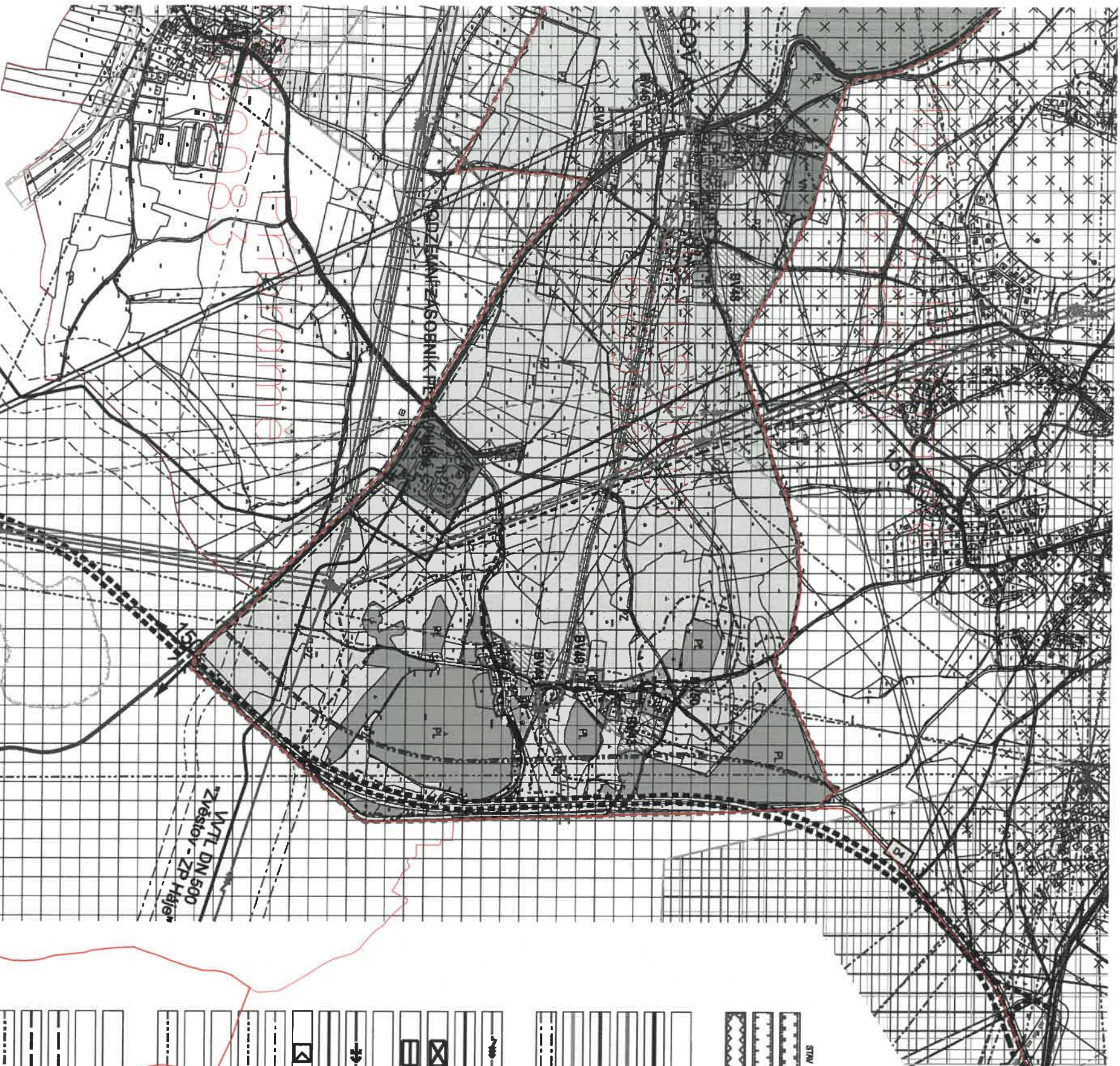
11

10

11







STW	NAVN
	REGIONÁLNÍ BIOKORIDOR
	LOKÁLNÍ BIOKORIDOR
	LOKÁLNÍ BICENTRUM
	DOPRAVNÍ INFRASTRUKTURA
	DÁLNIČE
	SILNICE I. TŘÍDY A MÍSTNÍ KOMUN
	SILNICE II. TŘÍDY A MÍSTNÍ KOMUN
	SILNICE III. TŘÍDY A MÍSTNÍ KOMUN
	MÍSTNÍ KOMUNIKACE III. TŘÍDY - V
	OCHRANÉ PÁSMO KOMUNIKACÍ
	TECHNICKÁ INFRASTRUKTURA
	VEDENÍ VVN 110kV NADZEMNÍ
	VODOVOD
	VODOJEM
	ÚPRAVNA VODY
	KANALIZACE SPLAŠKOVÁ
	KANALIZACE JEDNOTNÁ
	PLŇOVOD VTL, VTL
	VTL REGULAČNÍ STANICE
	BEZPEČNOSTNÍ PÁSMO VTL, VTL
	OCHRANÉ PÁSMO ZÁSOBNÍKU P
	PAROVOD
	HORKOVOD
	RADIOELEOVÁ TRASA
	NEMOVITÁ KULTURNÍ PAMÁTKA
	NEMOVITÁ NÁRODNÍ KULTURNÍ PA
	HRANICE NEMOVITÉ NÁRODNÍ KU
	HRANICE PAMÁTKOVÉHO OCHRA
	HRANICE CHOPN
	PÁSMO HYGIENICKÉ OCHRANY
	HRANICE PODDOLOVANÉHO ÚZE
	HRANICE PODDOLOVANÉHO ÚZE
	CHRAŇENÉ LOŽISKOVÉ ÚZEMÍ
	DOBYVACÍ PROSTOR
	HRANICE CHRANĚNÉHO ÚZEMÍ PC
	OCHRANÉ PÁSMO DOLNÍCH DĚL
	DĚDIČNÁ ŠTOLA (PRŮBĚH NA 2. P
	HRANICE 50m OD OKRAJE PUPFL
	HRANICE ZAPLAVOVÉHO ÚZEMÍ C
	HRANICE ZAPLAVOVÉHO ÚZEMÍ C
	HRANICE ZAPLAVOVÉHO ÚZEMÍ C
	HRANICE ZAPLAVOVÉHO ÚZEMÍ -
	HRANICE VOLENSKÉHO ÚJEDZU B
	HRANICE ZÁJMĚVÉHO ÚZEMÍ VOJ
	TRASA VOLENSKÉHO SPOLOVACÍ
	VZDUŠNÝ PROSTOR MO ČR
	ELEKTRONICKÉ KOMUNIKAČNÍ VE

6

Miln
694975