Město Příbram **Pro jednání ZM**

Odbor : správy majetku	dne: 19.6.2023

Název bodu jednání:
Záměr převodu pozemků v katastrálním území Brod u Příbramě, Březové Hory, Lazec, Příbram, Zavržice, které jsou ve vlastnictví ČR ÚZSVM

Předkládá: Rada města Příbram

Zpracovala: Mgr. Žaneta Vaverková, vedoucí Odboru správy majetku

Projednáno: v Radě města Příbram dne 15.5.2023, č. usn. 0454/2023
Text usnesení RM: Rada města doporučuje ZM
schválit záměr nabytí majetku městem Příbram, a to pozemků, které jsou ve vlastnictví, případně ve spoluvlastnictví ČR, příslušnost hospodařit s majetkem státu Úřad pro zastupování státu ve věcech majetkových, se sídlem Rašínovo nábřeží 390/42, 128 00 Praha 2, IČO 69797111, s odůvodněními uvedenými ve vyjádřeních Odboru investic a rozvoje města a Odboru silničního hospodářství, které jsou nedílnou součástí předkládaného materiálu. Přičemž forma majetkoprávní dispozice bude upřesněna následně. Jedná se o pozemky:
k. ú. Brod u Příbramě: pozemek p. č. 58/5, p. č. 125/55, p. č. 126/12, p. č. 126/13, p. č. 126/20, p. č. 126/21, p. č. 126/22, p. č. 126/23, p. č. 126/24, p. č. 126/25, p. č. 126/26, p. č. 127/3, p. č. 199/2, p. č. 203/12, p. č. 203/7,
k. ú. Březové Hory: pozemky p. č. 479/15, p. č. 479/83, p. č. 716/10, p. č. 716/2, p. č. 716/30, p. č. 716/37, p. č. 716/9, p. č. 716/38, p. č. 716/5,
k. ú. Lazec: pozemky p. č. 739/1, p. č. 744/2,
k. ú. Příbram: pozemky p. č. 1589/3, p. č. 2633/43, p. č. 2656/12, p. č. 710/27, p. č. 710/28, p. č. 2762/45, p. č. 2953, p. č. 2954/1, p. č. 3333/21, p. č. 3333/32, p. č. 3333/33, p. č. 1786/35, p. č. 1786/38, p. č. 2582/59, p. č. 2657/17, p. č. 3111/8, p. č. 3176/77, p. č. 3176/79, p. č. 3727/6, p. č. 4232/30, p. č. 4233/3, p. č. 4235/54, p. č. 4235/55, p. č. 4235/92, p. č. 4830/12, p. č. 4830/13, p. č. 4830/14, p. č. 4830/15, p. č. 4830/16, p. č. 4830/17, p. č. 988/35, p. č. 988/36, p. č. 3226/7, p. č. 3624/64, p. č. 3624/65, p. č. 3871/10, p. č. 3871/14, p. č. 4155/13, p. č. 4586/2, p. č. 4750/7, p. č. 4828/2, p. č. 4832/1, p. č. 74/24, p. č. 1282/2, p. č. 1395/9, p. č. 3068/2, p. č. 3292/1, p. č. 3317/2, p. č. 3333/14, p. č. 3333/15, p. č. 3333/25, p. č. 3333/27, p. č. 3333/30, p. č. 3333/8, p. č. 3353/4, p. č. 3378/3, p. č. 3871/16, p. č. 4109/2, p. č. 4125/3, p. č. 3029/37, p. č. 3029/50, p. č. 4577/4, p. č. 2936/1, 3729/1, p. č. 3729/6, p. č. 4125/5, p. č. 4151/1, p. č. 4151/5, p. č. 4152/3, p. č. 3342/4, p. č. 3599/5, p. č. 3633/3, p. č. 4121/2,
k. ú. Zavržice: pozemky p. č. 163/1, p. č. 107/1, p. č. 170/15, p. č. 176/2, p. č. 176/3, p. č. 182/10, p. č. 183/1, p. č. 185/6, p. č. 187/2, p. č. 187/3.

Napsala: Jana Říčařová

Návrhy na usnesení:
ZM schvaluje - neschvaluje
záměr nabytí majetku městem Příbram, a to pozemků, které jsou ve vlastnictví, případně ve spoluvlastnictví ČR, příslušnost hospodařit s majetkem státu Úřad pro zastupování státu ve věcech majetkových, se sídlem Rašínovo nábřeží 390/42, 128 00 Praha 2, IČO 69797111, s odůvodněními uvedenými ve vyjádřeních Odboru investic a rozvoje města a Odboru silničního hospodářství, které jsou nedílnou součástí předkládaného materiálu. Přičemž forma majetkoprávní dispozice bude upřesněna následně. Jedná se o pozemky:
k. ú. Brod u Příbramě: pozemek p. č. 58/5, p. č. 125/55, p. č. 126/12, p. č. 126/13, p. č. 126/20, p. č. 126/21, p. č. 126/22, p. č. 126/23, p. č. 126/24, p. č. 126/25, p. č. 126/26, p. č. 127/3, p. č. 199/2, p. č. 203/12, p. č. 203/7,
k. ú. Březové Hory: pozemky p. č. 479/15, p. č. 479/83, p. č. 716/10, p. č. 716/2, p. č. 716/30, p. č. 716/37, p. č. 716/9, p. č. 716/38, p. č. 716/5,
k. ú. Lazec: pozemky p. č. 739/1, p. č. 744/2,
k. ú. Příbram: pozemky p. č. 1589/3, p. č. 2633/43, p. č. 2656/12, p. č. 710/27, p. č. 710/28, p. č. 2762/45, p. č. 2953, p. č. 2954/1, p. č. 3333/21, p. č. 3333/32, p. č. 3333/33, p. č. 1786/35, p. č. 1786/38, p. č. 2582/59, p. č. 2657/17, p. č. 3111/8, p. č. 3176/77, p. č. 3176/79, p. č. 3727/6, p. č. 4232/30, p. č. 4233/3, p. č. 4235/54, p. č. 4235/55, p. č. 4235/92, p. č. 4830/12, p. č. 4830/13, p. č. 4830/14, p. č. 4830/15, p. č. 4830/16, p. č. 4830/17, p. č. 988/35, p. č. 988/36, p. č. 3226/7, p. č. 3624/64, p. č. 3624/65, p. č. 3871/10, p. č. 3871/14, p. č. 4155/13, p. č. 4586/2, p. č. 4750/7, p. č.

4828/2, p. č. 4832/1, p. č. 74/24, p. č. 1282/2, p. č. 1395/9, p. č. 3068/2, p. č. 3292/1, p. č. 3317/2, p. č. 3333/14, p. č. 3333/15, p. č. 3333/25, p. č. 3333/27, p. č. 3333/30, p. č. 3333/8, p. č. 3353/4, p. č. 3378/3, p. č. 3871/16, p. č. 4109/2, p. č. 4125/3, p. č. 3029/37, p. č. 3029/50, p. č. 4577/4, p. č. 2936/1, 3729/1, p. č. 3729/6, p. č. 4125/5, p. č. 4151/1, p. č. 4151/5, p. č. 4152/3, p. č. 3342/4, p. č. 3599/5, p. č. 3633/3, p. č. 4121/2,
k. ú. Zavržice: pozemky p. č. 163/1, p. č. 107/1, p. č. 170/15, p. č. 176/2, p. č. 176/3, p. č. 182/10, p. č. 183/1, p. č. 185/6, p. č. 187/2, p. č. 187/3.

Důvodová zpráva:
Vlastník, případně spoluvlastník níže uvedených pozemků:
ČR, příslušnost hospodařit s majetkem státu Úřad pro zastupování státu ve věcech majetkových, Rašínovo nábřeží 390/42, 128 00 Praha 2 – Nové Město, IČO 69797111 (dále jen „úřad").

Úřad zaslal všem obcím seznam nepotřebného státního majetku - nemovitostí, které se nacházejí v jejich správním obvodu.
Pokud budou nemovitosti shledány jako potřebné pro rozvojové aktivity obcí, je třeba zaslat souhrnnou odůvodněnou žádost o převod pozemků.
Forma převodu bude úřadem upřesněna – např. pod místními komunikacemi, chodníky, se bude pravděpodobně jednat o bezúplatný převod pozemků, u ostatních pozemků o úplatný převod formou přímého prodeje – viz metodický materiál Ministerstva financí ČR ze dne 26.7.2022, který je přílohou předloženého materiálu. Vše bude úřad teprve upřesňovat.

Celý seznam pozemků byl předán níže uvedeným odborům k vyjádření.

Vyjádření Odboru investic a rozvoje města:
Odbor doporučuje výkup/převod předmětných pozemků, které jsou vhodné pro rozvoj města. Konkrétní pozemky jsou vypsány v tabulce, která je přílohou vyjádření.
Pozemky, které jsou součástí veřejných prostranství obytné území městské kolektivní zástavby (okolo bytových domů – např. sídliště „Cíl – Křižák", Čertův pahorek), plochy sportovišť a lesoparků představující hodnotné plochy pro rozvoj města a je tedy žádoucí jejich výkup.

Vyjádření Odboru silničního hospodářství:
Odbor doporučuje výkup/převod předmětných pozemků, které sousedí s pozemky, které jsou ve vlastnictví města Příbram a jedná se o silnice nebo chodníky.
Seznam potřebných pozemků je uveden v příloze vyjádření (pozemky jsou označeny zeleně).

Pozemky, které by bylo vhodné převést do vlastnictví města Příbram dle vyjádření Odboru investic a rozvoje města a Odboru silničního hospodářství:
k. ú. Brod u Příbramě: pozemek p. č. 58/5, p. č. 125/55, p. č. 126/12, p. č. 126/13, p. č. 126/20, p. č. 126/21, p. č. 126/22, p. č. 126/23, p. č. 126/24, p. č. 126/25, p. č. 126/26, p. č. 127/3, p. č. 199/2, p. č. 203/12, p. č. 203/7,
k. ú. Březové Hory: pozemky p. č. 479/15, p. č. 479/83, p. č. 716/10, p. č. 716/2, p. č. 716/30, p. č. 716/37, p. č. 716/9, p. č. 716/38, p. č. 716/5,
k. ú. Lazec: pozemky p. č. 739/1, p. č. 744/2,
k. ú. Příbram: pozemky p. č. 1589/3, p. č. 2633/43, p. č. 2656/12, p. č. 710/27, p. č. 710/28, p. č. 2762/45, p. č. 2953, p. č. 2954/1, p. č. 3333/21, p. č. 3333/32, p. č. 3333/33, p. č. 1786/35, p. č. 1786/38, p. č. 2582/59, p. č. 2657/17, p. č. 3111/8, p. č. 3176/77, p. č. 3176/79, p. č. 3727/6, p. č. 4232/30, p. č. 4233/3, p. č. 4235/54, p. č. 4235/55, p. č. 4235/92, p. č. 4830/12, p. č. 4830/13, p. č. 4830/14, p. č. 4830/15, p. č. 4830/16, p. č. 4830/17, p. č. 988/35, p. č. 988/36, p. č. 3226/7, p. č. 3624/64, p. č. 3624/65, p. č. 3871/10, p. č. 3871/14, p. č. 4155/13, p. č. 4586/2, p. č. 4750/7, p. č. 4828/2, p. č. 4832/1, p. č. 74/24, p. č. 1282/2, p. č. 1395/9, p. č. 3068/2, p. č. 3292/1, p. č. 3317/2, p. č. 3333/14, p. č. 3333/15, p. č. 3333/25, p. č. 3333/27, p. č. 3333/30, p. č. 3333/8, p. č. 3353/4, p. č. 3378/3, p. č. 3871/16, p. č. 4109/2, p. č. 4125/3, p. č. 3029/37, p. č. 3029/50, p. č. 4577/4, p. č. 2936/1, p. č. 3729/1, p. č. 3729/6, p. č. 4125/5, p. č. 4151/1, p. č. 4151/5, p. č. 4152/3, p. č. 3342/4, p. č. 3599/5, p. č. 3633/3, p. č. 4121/2,
k. ú. Zavržice: pozemky p. č. 163/1, p. č. 107/1, p. č. 170/15, p. č. 176/2, p. č. 176/3, p. č. 182/10, p. č. 183/1, p. č. 185/6, p. č. 187/2, p. č. 187/3.

Odbor správy majetku v současné době převody některých pozemků řeší, avšak z důvodu, že nedošlo zatím k uzavření smluvního vztahu, ponechává i tyto v návrhu na usnesení.

Je možné, že v době od podání žádosti do dalšího projednání nabídky dojde k převodu některých pozemků z vlastnictví úřadu do vlastnictví města Příbram.
OSM řeší pozemky:
p. č. 3068/2, p. č. 3330/30, oba v k. ú. Příbram – výkup pozemků projedná Zastupitelstvo města Příbram na svém zasedání dne 19.6.2023,
p. č. 4586/2, k. ú. Příbram – záměr výkupu pozemku projedná Zastupitelstvo města Příbram na svém zasedání dne 19.6.2023,
p. č. 74/24, část p. č. 3624/64, část p. č. 3624/65, p. č. 3871/10, p. č. 3871/14, p. č. 4750/7, p. č. 4828/2, p. č. 4832/1, vše v k. ú. Příbram – bezúplatný převod pozemků byl projednán Zastupitelstvem města Příbram dne 22.5.2023, převod pozemků byl schválen.
p. č. 3727/6 v k. ú. Příbram – výkup podílu pozemku je v řešení,
p. č. 1589/3 v k. ú. Příbram – záměr výkupu pozemku byl projednán Zastupitelstvem města Příbram dne 22.5.2023, záměr výkupu pozemku byl schválen,
p. č. 1282/2 v k. ú. Příbram – návrh na směnu pozemků – je v řešení, v současné době je mezi úřadem a městem Příbram uzavřena smlouva o pronájmu pozemku,
p. č. 710/27 a p. č. 710/28 (podíly) – záměr výkupu podílů pozemků schválen v ZM dne 5.12.2022, čeká se na sdělení výše kupní ceny.

V seznamu pozemků od úřadu jsou uvedeny mj. pozemky p. č. 3176/68, p. č. 1786/32, p. č. 3176/75, p. č. 3176/80, p. č. 3203/18 a p. č. 3203/5, vše v k. ú. Příbram. Tyto pozemky již nejsou v návrhu na usnesení uvedeny, jelikož nyní v katastru nemovitostí probíhá vkladové řízení smlouvy o bezúplatném převodu pozemků.

Nabídka úřadu byla předložena k projednání Komisi pro realizaci majetku města dne 26.4.2023. Komise si na svém jednání odsouhlasila odložení bodu 8 s tím, že k tomuto bodu se vyjádří per rollam s termínem do středy 10.5.2023, výsledek jednání byl zaslán elektronicky:
Komise doporučuje schválit záměr převodu pozemků, které jsou ve vlastnictví ČR, hospodařit s majetkem státu Úřad pro zastupování státu ve věcech majetkových, Rašínovo nábřeží 390/42, 128 00 Praha 2 – Nové Město, IČO 69797111. Seznam doporučených pozemků je uveden ve vyjádření Odboru investic a rozvoje města ze dne 14.4.2023 a ve vyjádření Odboru silničního hospodářství ze dne 17.4.2023.
Hlasování proběhlo ve dnech 5.5. – 10.5.2023 (omluven 1).
Hlasováno pro: 6, proti: 0, nehlasoval 1.

Přílohy
1) nabídka úřadu včetně celkového seznamu nabízených pozemků, metodický materiál pro organizační složky státu ze dne 26.7.2022
2) výpisy a situační snímky + ortofotomapy, výpisy nabízených pozemků, které se nachází v katastrálních územích „spadajících" pod město Příbram (snímky „jiných" katastrálních území nebyly vyhotovovány)
3) vyjádření Odboru investic a rozvoje města včetně tabulky potřebných pozemků, vyjádření Odboru silničního hospodářství včetně tabulky potřebných pozemků (pozemky vyznačeny zeleně)

22 -03- 2023 DZ č. j. 32748/2023 → OSM

23 -03- 2023

ÚŘAD PRO ZASTUPOVÁNÍ STÁTU VE VĚCECH MAJETKOVÝCH
Mgr. Ing. Kateřina Arajmu
generální ředitelka

Praha, datum uvedeno v doložce elektronického podpisu
Č.j.: UZSVM/A/17569/2023-SOK

Vážený pane starosto,

obracím se na Vás v souvislosti s novou strategií Ministerstva financí a Úřadu pro zastupování státu ve věcech majetkových (dále jen „ÚZSVM"), která výrazně zjednodušuje převody nepotřebného státního majetku ve prospěch obcí a krajů.

V příloze Vám zasílám seznam nepotřebných nemovitostí, které se nacházejí ve správním obvodu Vaší obce s rozšířenou působností a s nimiž je příslušný hospodařit ÚZSVM. Ráda bych Vás požádala o jejich prověření, a to ve spolupráci se starosty obcí ve Vašem správním obvodu. Pokud budou nemovitosti shledány jako potřebné pro rozvojové aktivity obcí, prosím zašlete ÚZSVM souhmnou odůvodněnou žádost o převod, optimálně do 31. srpna 2023. U jednotlivých nemovitostí v příloze je uveden kontakt na ředitele příslušného územního pracoviště ÚZSVM, na něhož se prosím rovněž obraťte v případě jakýchkoliv dotazů. Podmínky pro převody nepotřebných státních nemovitostí naleznete v aktualizovaném Metodickém materiálu Ministerstva financí, který je dostupný i na webových stránkách ÚZSVM.

Vážený pane starosto, dovoluji si Vás také informovat, že tento dopis bude na vědomí zaslán všem obcím, které se ve Vašem správním obvodu nacházejí.

Děkuji za spolupráci.

S pozdravem

Mgr. Ing. Kateřina Arajmu

Digitálně podepsal Mgr. Ing. Kateřina Arajmu
Datum: 2023.03.22 17:55:15 +01'00'

Příloha: Sestava nepotřebných nemovitostí ÚZSVM

Vážený pan
Mgr. Jan Konvalinka
starosta
Městský úřad Příbram
Tyršova 108
261 01 Příbram

Úřad pro zastupování státu ve věcech majetkových
Rašínovo nábřeží 390/42, 128 00 Praha 2

ID datové schránky: 96vaa2e
www.uzsvm.cz
sekretariat@uzsvm.cz
+420 225 776 349, 928

4

Data k 31.1.2023

Popis nemovitosti	Druh nemovitosti	Katastrální území	Obec
parcela KN č 188/16, KÚ:Bohostice	Pozemek	Bohostice	Bohostice
parcela KN č 188/3, KÚ:Bohostice	Pozemek	Bohostice	Bohostice
parcela KN č 501, KÚ:Bohostice	Pozemek	Bohostice	Bohostice
parcela KN č 699/4, KÚ:Bohutín	Pozemek	Bohutín	Bohutín
parcela KN č 770/11, KÚ:Bohutín	Pozemek	Bohutín	Bohutín
parcela KN č 770/6, KÚ:Bohutín	Pozemek	Bohutín	Bohutín
parcela KN č 780/1, KÚ:Bohutín	Pozemek	Bohutín	Bohutín
parcela KN č 783/1, KÚ:Bohutín	Pozemek	Bohutín	Bohutín
parcela KN č 785/1, KÚ:Bohutín	Pozemek	Bohutín	Bohutín
parcela KN č 785/2, KÚ:Bohutín	Pozemek	Bohutín	Bohutín
parcela KN č 787, KÚ:Bohutín	Pozemek	Bohutín	Bohutín
parcela KN č 789/1, KÚ:Bohutín	Pozemek	Bohutín	Bohutín
parcela KN č 462/3, KÚ:Bor u Březnice	Pozemek	Bor u Březnice	Březnice
parcela KN č 9/8, KÚ:Bor u Březnice	Pozemek	Bor u Březnice	Březnice
parcela KN č 243/1, KÚ:Bratkovice	Pozemek	Bratkovice	Bratkovice
parcela KN č 571, KÚ:Bratkovice	Pozemek	Bratkovice	Bratkovice
parcela KN č 125/55, KÚ:Brod u Příbramě	Pozemek	Brod u Příbramě	Příbram
parcela KN č 126/12, KÚ:Brod u Příbramě	Pozemek	Brod u Příbramě	Příbram
parcela KN č 126/13, KÚ:Brod u Příbramě	Pozemek	Brod u Příbramě	Příbram
parcela KN č 126/20, KÚ:Brod u Příbramě	Pozemek	Brod u Příbramě	Příbram
parcela KN č 126/21, KÚ:Brod u Příbramě	Pozemek	Brod u Příbramě	Příbram
parcela KN č 126/22, KÚ:Brod u Příbramě	Pozemek	Brod u Příbramě	Příbram
parcela KN č 126/23, KÚ:Brod u Příbramě	Pozemek	Brod u Příbramě	Příbram
parcela KN č 126/24, KÚ:Brod u Příbramě	Pozemek	Brod u Příbramě	Příbram
parcela KN č 126/25, KÚ:Brod u Příbramě	Pozemek	Brod u Příbramě	Příbram
parcela KN č 126/26, KÚ:Brod u Příbramě	Pozemek	Brod u Příbramě	Příbram
parcela KN č 127/3, KÚ:Brod u Příbramě	Pozemek	Brod u Příbramě	Příbram
parcela KN č 199/2, KÚ:Brod u Příbramě	Pozemek	Brod u Příbramě	Příbram
parcela KN č 203/12, KÚ:Brod u Příbramě	Pozemek	Brod u Příbramě	Příbram
parcela KN č 203/7, KÚ:Brod u Příbramě	Pozemek	Brod u Příbramě	Příbram
parcela KN č 58/5, KÚ:Brod u Příbramě	Pozemek	Brod u Příbramě	Příbram
parcela KN č 1140/10, KÚ:Březnice	Pozemek	Březnice	Březnice
parcela KN č 1140/7, KÚ:Březnice	Pozemek	Březnice	Březnice
parcela KN č 1001/15, KÚ:Březnice	Pozemek	Březnice	Březnice
parcela KN č 1140/6, KÚ:Březnice	Pozemek	Březnice	Březnice
parcela KN č 2250/26, KÚ:Březnice	Pozemek	Březnice	Březnice
parcela KN č 2046/3, KÚ:Březnice	Pozemek	Březnice	Březnice
parcela KN č 2170/10, KÚ:Březnice	Pozemek	Březnice	Březnice
parcela KN č 2170/11, KÚ:Březnice	Pozemek	Březnice	Březnice
parcela KN č 2170/9, KÚ:Březnice	Pozemek	Březnice	Březnice
parcela KN č 2184/16, KÚ:Březnice	Pozemek	Březnice	Březnice
parcela KN č 2184/17, KÚ:Březnice	Pozemek	Březnice	Březnice
parcela KN č 2184/18, KÚ:Březnice	Pozemek	Březnice	Březnice
parcela KN č 2298/27, KÚ:Březnice	Pozemek	Březnice	Březnice
parcela KN č 2298/28, KÚ:Březnice	Pozemek	Březnice	Březnice
parcela KN č 2350/5, KÚ:Březnice	Pozemek	Březnice	Březnice

parcela KN č 2352/1, KÚ:Březnice	Pozemek	Březnice	Březnice
parcela KN č 479/15, KÚ:Březové Hory	Pozemek	Březové Hory	Příbram
parcela KN č 479/83, KÚ:Březové Hory	Pozemek	Březové Hory	Příbram
parcela KN č 716/10, KÚ:Březové Hory	Pozemek	Březové Hory	Příbram
parcela KN č 716/2, KÚ:Březové Hory	Pozemek	Březové Hory	Příbram
parcela KN č 716/30, KÚ:Březové Hory	Pozemek	Březové Hory	Příbram
parcela KN č 716/37, KÚ:Březové Hory	Pozemek	Březové Hory	Příbram
parcela KN č 716/9, KÚ:Březové Hory	Pozemek	Březové Hory	Příbram
parcela KN č 716/38, KÚ:Březové Hory	Pozemek	Březové Hory	Příbram
parcela KN č 716/5, KÚ:Březové Hory	Pozemek	Březové Hory	Příbram
parcela KN č 236/2, KÚ:Bubovice u Březnice	Pozemek	Bubovice u Březnice	Volenice
parcela KN č 155/116, KÚ:Bubovice u Březnice	Pozemek	Bubovice u Březnice	Volenice
parcela KN č 155/116, KÚ:Bubovice u Březnice	Pozemek	Bubovice u Březnice	Volenice
parcela KN č 155/14, KÚ:Bubovice u Březnice	Pozemek	Bubovice u Březnice	Volenice
parcela KN č 155/14, KÚ:Bubovice u Březnice	Pozemek	Bubovice u Březnice	Volenice
parcela KN č 155/63, KÚ:Bubovice u Březnice	Pozemek	Bubovice u Březnice	Volenice
parcela KN č 155/64, KÚ:Bubovice u Březnice	Pozemek	Bubovice u Březnice	Volenice
parcela KN č 155/65, KÚ:Bubovice u Březnice	Pozemek	Bubovice u Březnice	Volenice
parcela KN č 194/19, KÚ:Bubovice u Březnice	Pozemek	Bubovice u Březnice	Volenice
parcela KN č 194/58, KÚ:Bubovice u Březnice	Pozemek	Bubovice u Březnice	Volenice
parcela KN č 210/3, KÚ:Bubovice u Březnice	Pozemek	Bubovice u Březnice	Volenice
parcela KN č 586/6, KÚ:Bubovice u Březnice	Pozemek	Bubovice u Březnice	Volenice
parcela KN č 589/10, KÚ:Bubovice u Březnice	Pozemek	Bubovice u Březnice	Volenice
parcela KN č 589/11, KÚ:Bubovice u Březnice	Pozemek	Bubovice u Březnice	Volenice
parcela KN č 589/9, KÚ:Bubovice u Březnice	Pozemek	Bubovice u Březnice	Volenice
parcela KN č 626/10, KÚ:Bubovice u Březnice	Pozemek	Bubovice u Březnice	Volenice
parcela KN č 414, KÚ:Cetyně	Pozemek	Cetyně	Cetyně
parcela KN č 807, KÚ:Cetyně	Pozemek	Cetyně	Cetyně
parcela KN č 601/2, KÚ:Čenkov u Příbramě	Pozemek	Čenkov u Příbramě	Čenkov
parcela KN č 622/6, KÚ:Čenkov u Příbramě	Pozemek	Čenkov u Příbramě	Čenkov
parcela KN č 182/10, KÚ:Čenkov u Příbramě	Pozemek	Čenkov u Příbramě	Čenkov
parcela KN č 182/9, KÚ:Čenkov u Příbramě	Pozemek	Čenkov u Příbramě	Čenkov
parcela KN č 519/3, KÚ:Čenkov u Příbramě	Pozemek	Čenkov u Příbramě	Čenkov
parcela KN č 528/9, KÚ:Čenkov u Příbramě	Pozemek	Čenkov u Příbramě	Čenkov
parcela KN č 645/4, KÚ:Čenkov u Příbramě	Pozemek	Čenkov u Příbramě	Čenkov
parcela KN č 66/2, KÚ:Čenkov u Příbramě	Pozemek	Čenkov u Příbramě	Čenkov
parcela KN č 67/2, KÚ:Čenkov u Příbramě	Pozemek	Čenkov u Příbramě	Čenkov
parcela KN č 118/42, KÚ:Dlouhá Lhota u Dobříše	Pozemek	Dlouhá Lhota u Dobříše	Dlouhá Lhota
parcela KN č 118/44, KÚ:Dlouhá Lhota u Dobříše	Pozemek	Dlouhá Lhota u Dobříše	Dlouhá Lhota
parcela KN č st.62/1, KÚ:Dlouhá Lhota u Dobříše	Pozemek	Dlouhá Lhota u Dobříše	Dlouhá Lhota
parcela KN č 694/9, KÚ:Dlouhá Lhota u Dobříše	Pozemek	Dlouhá Lhota u Dobříše	Dlouhá Lhota
parcela KN č 711/3, KÚ:Dlouhá Lhota u Dobříše	Pozemek	Dlouhá Lhota u Dobříše	Dlouhá Lhota
parcela KN č 712, KÚ:Dlouhá Lhota u Dobříše	Pozemek	Dlouhá Lhota u Dobříše	Dlouhá Lhota
parcela KN č 49/15, KÚ:Dlouhá Lhota u Dobříše	Pozemek	Dlouhá Lhota u Dobříše	Dlouhá Lhota
parcela KN č 785/22, KÚ:Dlouhá Lhota u Dobříše	Pozemek	Dlouhá Lhota u Dobříše	Dlouhá Lhota
parcela KN č 785/29, KÚ:Dlouhá Lhota u Dobříše	Pozemek	Dlouhá Lhota u Dobříše	Dlouhá Lhota
parcela KN č 785/30, KÚ:Dlouhá Lhota u Dobříše	Pozemek	Dlouhá Lhota u Dobříše	Dlouhá Lhota
parcela KN č 785/36, KÚ:Dlouhá Lhota u Dobříše	Pozemek	Dlouhá Lhota u Dobříše	Dlouhá Lhota

parcela KN č 804, KÚ:Dlouhá Lhota u Dobříše	Pozemek	Dlouhá Lhota u Dobříše	Dlouhá Lhota
parcela KN č 694/8, KÚ:Dlouhá Lhota u Dobříše	Pozemek	Dlouhá Lhota u Dobříše	Dlouhá Lhota
budova č.p.4, Dlouhá Lhota	Budova/stavba	Dlouhá Lhota u Dobříše	Dlouhá Lhota
parcela KN č 419, KÚ:Dolní Hbity	Pozemek	Dolní Hbity	Dolní Hbity
parcela KN č 499/2, KÚ:Dolní Hbity	Pozemek	Dolní Hbity	Dolní Hbity
parcela KN č 92/2, KÚ:Dolní Hbity	Pozemek	Dolní Hbity	Dolní Hbity
parcela KN č 403/2, KÚ:Dominikální Paseky	Pozemek	Dominikální Paseky	Bratkovice
parcela KN č 17/3, KÚ:Dominikální Paseky	Pozemek	Dominikální Paseky	Bratkovice
parcela KN č 299/2, KÚ:Drahenice	Pozemek	Drahenice	Drahenice
parcela KN č 728/3, KÚ:Drahenice	Pozemek	Drahenice	Drahenice
parcela KN č 425, KÚ:Drásov u Příbramě	Pozemek	Drásov u Příbramě	Drásov
parcela KN č 482/3, KÚ:Drásov u Příbramě	Pozemek	Drásov u Příbramě	Drásov
parcela KN č 610/5, KÚ:Drásov u Příbramě	Pozemek	Drásov u Příbramě	Drásov
parcela KN č 482/6, KÚ:Drásov u Příbramě	Pozemek	Drásov u Příbramě	Drásov
parcela KN č 449/2, KÚ:Dubenec u Příbramě	Pozemek	Dubenec u Příbramě	Dubenec
parcela KN č 450/5, KÚ:Dubenec u Příbramě	Pozemek	Dubenec u Příbramě	Dubenec
parcela KN č 450/6, KÚ:Dubenec u Příbramě	Pozemek	Dubenec u Příbramě	Dubenec
parcela KN č 59/30, KÚ:Dubno	Pozemek	Dubno	Dubno
parcela KN č 59/25, KÚ:Dubno	Pozemek	Dubno	Dubno
parcela KN č 59/25, KÚ:Dubno	Pozemek	Dubno	Dubno
parcela KN č 59/25, KÚ:Dubno	Pozemek	Dubno	Dubno
parcela KN č 59/25, KÚ:Dubno	Pozemek	Dubno	Dubno
parcela KN č 533/12, KÚ:Dubno	Pozemek	Dubno	Dubno
parcela KN č 533/8, KÚ:Dubno	Pozemek	Dubno	Dubno
parcela KN č 326/11, KÚ:Dubno	Pozemek	Dubno	Dubno
parcela KN č 417, KÚ:Hluboš	Pozemek	Hluboš	Hluboš
parcela KN č 500/3, KÚ:Hluboš	Pozemek	Hluboš	Hluboš
parcela KN č 1080/13, KÚ:Hluboš	Pozemek	Hluboš	Hluboš
parcela KN č 1080/17, KÚ:Hluboš	Pozemek	Hluboš	Hluboš
parcela KN č 1080/18, KÚ:Hluboš	Pozemek	Hluboš	Hluboš
parcela KN č 1080/19, KÚ:Hluboš	Pozemek	Hluboš	Hluboš
parcela KN č 100/7, KÚ:Hlubyně	Pozemek	Hlubyně	Hlubyně
parcela KN č 100/8, KÚ:Hlubyně	Pozemek	Hlubyně	Hlubyně
parcela KN č 363/3, KÚ:Hlubyně	Pozemek	Hlubyně	Hlubyně
parcela KN č 368, KÚ:Hlubyně	Pozemek	Hlubyně	Hlubyně
parcela KN č 397/3, KÚ:Hlubyně	Pozemek	Hlubyně	Hlubyně
parcela KN č 479/37, KÚ:Hlubyně	Pozemek	Hlubyně	Hlubyně
parcela KN č 135, KÚ:Horčápsko	Pozemek	Horčápsko	Horčápsko
parcela KN č 362, KÚ:Hořejany	Pozemek	Hořejany	Tochovice
parcela KN č 470, KÚ:Hořejany	Pozemek	Hořejany	Tochovice
parcela KN č 595/1, KÚ:Hořejany	Pozemek	Hořejany	Tochovice
parcela KN č 595/10, KÚ:Hořejany	Pozemek	Hořejany	Tochovice
parcela KN č 595/11, KÚ:Hořejany	Pozemek	Hořejany	Tochovice
parcela KN č 595/12, KÚ:Hořejany	Pozemek	Hořejany	Tochovice
parcela KN č 595/13, KÚ:Hořejany	Pozemek	Hořejany	Tochovice
parcela KN č 595/14, KÚ:Hořejany	Pozemek	Hořejany	Tochovice
parcela KN č 595/15, KÚ:Hořejany	Pozemek	Hořejany	Tochovice
parcela KN č 595/2, KÚ:Hořejany	Pozemek	Hořejany	Tochovice

parcela KN č 595/21, KÚ:Hořejany	Pozemek	Hořejany	Tochovice
parcela KN č 595/3, KÚ:Hořejany	Pozemek	Hořejany	Tochovice
parcela KN č 595/4, KÚ:Hořejany	Pozemek	Hořejany	Tochovice
parcela KN č 595/5, KÚ:Hořejany	Pozemek	Hořejany	Tochovice
parcela KN č 595/6, KÚ:Hořejany	Pozemek	Hořejany	Tochovice
parcela KN č 595/7, KÚ:Hořejany	Pozemek	Hořejany	Tochovice
parcela KN č 595/9, KÚ:Hořejany	Pozemek	Hořejany	Tochovice
parcela KN č 596, KÚ:Hořejany	Pozemek	Hořejany	Tochovice
parcela KN č 106/45, KÚ:Hvožďany	Pozemek	Hvožďany	Hvožďany
parcela KN č 105/13, KÚ:Hvožďany	Pozemek	Hvožďany	Hvožďany
parcela KN č 124/51, KÚ:Hvožďany	Pozemek	Hvožďany	Hvožďany
parcela KN č 1558, KÚ:Jince	Pozemek	Jince	Jince
parcela KN č 733/2, KÚ:Jince	Pozemek	Jince	Jince
parcela KN č 904/41, KÚ:Jince	Pozemek	Jince	Jince
parcela KN č 1267/6, KÚ:Jince	Pozemek	Jince	Jince
parcela KN č 1341/20, KÚ:Jince	Pozemek	Jince	Jince
parcela KN č 1545, KÚ:Jince	Pozemek	Jince	Jince
parcela KN č 1553, KÚ:Jince	Pozemek	Jince	Jince
parcela KN č 1604, KÚ:Jince	Pozemek	Jince	Jince
parcela KN č 904/39, KÚ:Jince	Pozemek	Jince	Jince
parcela KN č 981/10, KÚ:Jince	Pozemek	Jince	Jince
parcela KN č 981/12, KÚ:Jince	Pozemek	Jince	Jince
parcela KN č 1059/2, KÚ:Jince	Pozemek	Jince	Jince
parcela KN č 1172/3, KÚ:Jince	Pozemek	Jince	Jince
parcela KN č 1501, KÚ:Jince	Pozemek	Jince	Jince
parcela KN č 1523, KÚ:Jince	Pozemek	Jince	Jince
parcela KN č 1524, KÚ:Jince	Pozemek	Jince	Jince
parcela KN č 917/4, KÚ:Jince	Pozemek	Jince	Jince
parcela KN č 917/5, KÚ:Jince	Pozemek	Jince	Jince
parcela KN č 962/3, KÚ:Jince	Pozemek	Jince	Jince
parcela KN č 1348/1, KÚ:Jince	Pozemek	Jince	Jince
parcela KN č 639/2, KÚ:Káciň	Pozemek	Káciň	Dolní Hbity
parcela KN č 259/1, KÚ:Kamenná u Bohostic	Pozemek	Kamenná u Bohostic	Bohostice
parcela KN č 259/2, KÚ:Kamenná u Bohostic	Pozemek	Kamenná u Bohostic	Bohostice
parcela KN č 259/3, KÚ:Kamenná u Bohostic	Pozemek	Kamenná u Bohostic	Bohostice
parcela KN č 325, KÚ:Kamenná u Příbramě	Pozemek	Kamenná u Příbramě	Milín
parcela KN č 313/4, KÚ:Koupě	Pozemek	Koupě	Koupě
parcela KN č 683/2, KÚ:Láz	Pozemek	Láz	Láz
parcela KN č 683/3, KÚ:Láz	Pozemek	Láz	Láz
parcela KN č 457/7, KÚ:Lazec	Pozemek	Lazec	Příbram
parcela KN č 739/1, KÚ:Lazec	Pozemek	Lazec	Příbram
parcela KN č 744/2, KÚ:Lazec	Pozemek	Lazec	Příbram
parcela KN č 673, KÚ:Lazsko	Pozemek	Lazsko	Lazsko
parcela KN č 688, KÚ:Lazsko	Pozemek	Lazsko	Lazsko
parcela KN č 698/1, KÚ:Lazsko	Pozemek	Lazsko	Lazsko
parcela KN č 988, KÚ:Leletice	Pozemek	Leletice	Hvožďany
parcela KN č 989, KÚ:Leletice	Pozemek	Leletice	Hvožďany
parcela KN č 991, KÚ:Leletice	Pozemek	Leletice	Hvožďany

8

parcela KN č 282/2, KÚ:Lešetice	Pozemek	Lešetice	Lešetice
parcela KN č 288, KÚ:Lhota u Příbramě	Pozemek	Lhota u Příbramě	Lhota u Příbramě
parcela KN č 291/13, KÚ:Lhota u Příbramě	Pozemek	Lhota u Příbramě	Lhota u Příbramě
parcela KN č 405/73, KÚ:Luhy	Pozemek	Luhy	Dolní Hbity
parcela KN č 629/22, KÚ:Milín	Pozemek	Milín	Milín
parcela KN č 640/9, KÚ:Milín	Pozemek	Milín	Milín
parcela KN č 974/11, KÚ:Milín	Pozemek	Milín	Milín
parcela KN č 974/12, KÚ:Milín	Pozemek	Milín	Milín
parcela KN č 974/13, KÚ:Milín	Pozemek	Milín	Milín
parcela KN č 978/11, KÚ:Milín	Pozemek	Milín	Milín
parcela KN č 990/27, KÚ:Milín	Pozemek	Milín	Milín
parcela KN č 40/3, KÚ:Nestrašovice	Pozemek	Nestrašovice	Nestrašovice
parcela KN č 766, KÚ:Nestrašovice	Pozemek	Nestrašovice	Nestrašovice
parcela KN č 767, KÚ:Nestrašovice	Pozemek	Nestrašovice	Nestrašovice
parcela KN č 768, KÚ:Nestrašovice	Pozemek	Nestrašovice	Nestrašovice
parcela KN č 578, KÚ:Občov	Pozemek	Občov	Občov
parcela KN č 575, KÚ:Občov	Pozemek	Občov	Občov
parcela KN č 580, KÚ:Občov	Pozemek	Občov	Občov
parcela KN č 798/194, KÚ:Obecnice	Pozemek	Obecnice	Obecnice
parcela KN č st.62/2, KÚ:Obecnice	Pozemek	Obecnice	Obecnice
parcela KN č 1332/1, KÚ:Obory	Pozemek	Obory	Obory
parcela KN č 317/20, KÚ:Obory	Pozemek	Obory	Obory
parcela KN č 317/25, KÚ:Obory	Pozemek	Obory	Obory
parcela KN č 317/26, KÚ:Obory	Pozemek	Obory	Obory
parcela KN č 319/2, KÚ:Obory	Pozemek	Obory	Obory
parcela KN č 447/12, KÚ:Obory	Pozemek	Obory	Obory
parcela KN č 451/6, KÚ:Obory	Pozemek	Obory	Obory
parcela KN č 496/2, KÚ:Obory	Pozemek	Obory	Obory
parcela KN č 503, KÚ:Obory	Pozemek	Obory	Obory
parcela KN č 505/1, KÚ:Obory	Pozemek	Obory	Obory
parcela KN č 531, KÚ:Obory	Pozemek	Obory	Obory
parcela KN č 535, KÚ:Obory	Pozemek	Obory	Obory
parcela KN č 536, KÚ:Obory	Pozemek	Obory	Obory
parcela KN č 549/3, KÚ:Obory	Pozemek	Obory	Obory
parcela KN č 678/40, KÚ:Obory	Pozemek	Obory	Obory
parcela KN č 844/18, KÚ:Obory	Pozemek	Obory	Obory
parcela KN č 844/23, KÚ:Obory	Pozemek	Obory	Obory
parcela KN č 844/30, KÚ:Obory	Pozemek	Obory	Obory
parcela KN č 844/40, KÚ:Obory	Pozemek	Obory	Obory
parcela KN č 844/43, KÚ:Obory	Pozemek	Obory	Obory
parcela KN č 844/45, KÚ:Obory	Pozemek	Obory	Obory
parcela KN č 689/5, KÚ:Ohrazenice u Jinec	Pozemek	Ohrazenice u Jinec	Ohrazenice
parcela KN č 235/2, KÚ:Oseč	Pozemek	Oseč	Obecnice
parcela KN č 133, KÚ:Oslí	Pozemek	Oslí	Chrást
parcela KN č 390/1, KÚ:Pečice	Pozemek	Pečice	Pečice
parcela KN č 406, KÚ:Pečice	Pozemek	Pečice	Pečice
parcela KN č 273/1, KÚ:Pečice	Pozemek	Pečice	Pečice
parcela KN č 273/15, KÚ:Pečice	Pozemek	Pečice	Pečice

9

parcela KN č 273/3, KÚ:Pečice	Pozemek	Pečice	Pečice
parcela KN č 273/4, KÚ:Pečice	Pozemek	Pečice	Pečice
parcela KN č 273/5, KÚ:Pečice	Pozemek	Pečice	Pečice
parcela KN č 273/6, KÚ:Pečice	Pozemek	Pečice	Pečice
parcela KN č 273/7, KÚ:Pečice	Pozemek	Pečice	Pečice
parcela KN č 1511/5, KÚ:Pičín	Pozemek	Pičín	Pičín
parcela KN č 806/3, KÚ:Pičín	Pozemek	Pičín	Pičín
parcela KN č 986/48, KÚ:Pičín	Pozemek	Pičín	Pičín
parcela KN č 988, KÚ:Pičín	Pozemek	Pičín	Pičín
parcela KN č 284/21, KÚ:Pozdyně	Pozemek	Pozdyně	Hvožďany
parcela KN č 284/46, KÚ:Pozdyně	Pozemek	Pozdyně	Hvožďany
parcela KN č 284/7, KÚ:Pozdyně	Pozemek	Pozdyně	Hvožďany
parcela KN č 307/7, KÚ:Pozdyně	Pozemek	Pozdyně	Hvožďany
parcela KN č 448/11, KÚ:Pozdyně	Pozemek	Pozdyně	Hvožďany
parcela KN č 655/4, KÚ:Pozdyně	Pozemek	Pozdyně	Hvožďany
parcela KN č 655/5, KÚ:Pozdyně	Pozemek	Pozdyně	Hvožďany
parcela KN č 111/8, KÚ:Přední Poříčí	Pozemek	Přední Poříčí	Březnice
parcela KN č 111/9, KÚ:Přední Poříčí	Pozemek	Přední Poříčí	Březnice
parcela KN č 3257/15, KÚ:Příbram	Pozemek	Příbram	Příbram
parcela KN č 1589/3, KÚ:Příbram	Pozemek	Příbram	Příbram
parcela KN č 2633/1, KÚ:Příbram	Pozemek	Příbram	Příbram
parcela KN č 2633/43, KÚ:Příbram	Pozemek	Příbram	Příbram
parcela KN č 2656/12, KÚ:Příbram	Pozemek	Příbram	Příbram
parcela KN č 2988, KÚ:Příbram	Pozemek	Příbram	Příbram
parcela KN č 3544/7, KÚ:Příbram	Pozemek	Příbram	Příbram
parcela KN č 3544/8, KÚ:Příbram	Pozemek	Příbram	Příbram
parcela KN č 3549/6, KÚ:Příbram	Pozemek	Příbram	Příbram
parcela KN č 4841/5, KÚ:Příbram	Pozemek	Příbram	Příbram
parcela KN č 2731/3, KÚ:Příbram	Pozemek	Příbram	Příbram
parcela KN č 2960/61, KÚ:Příbram	Pozemek	Příbram	Příbram
parcela KN č 710/27, KÚ:Příbram	Pozemek	Příbram	Příbram
parcela KN č 710/28, KÚ:Příbram	Pozemek	Příbram	Příbram
parcela KN č 2762/45, KÚ:Příbram	Pozemek	Příbram	Příbram
parcela KN č 2953, KÚ:Příbram	Pozemek	Příbram	Příbram
parcela KN č 2954/1, KÚ:Příbram	Pozemek	Příbram	Příbram
parcela KN č 3333/21, KÚ:Příbram	Pozemek	Příbram	Příbram
parcela KN č 3333/32, KÚ:Příbram	Pozemek	Příbram	Příbram
parcela KN č 3333/33, KÚ:Příbram	Pozemek	Příbram	Příbram
parcela KN c 3812/315, KÚ:Příbram	Pozemek	Příbram	Příbram
parcela KN č 3797/14, KÚ:Příbram	Pozemek	Příbram	Příbram
parcela KN č 4577/4, KÚ:Příbram	Pozemek	Příbram	Příbram
parcela KN č 1786/32, KÚ:Příbram	Pozemek	Příbram	Příbram
parcela KN č 1786/35, KÚ:Příbram	Pozemek	Příbram	Příbram
parcela KN č 1786/38, KÚ:Příbram	Pozemek	Příbram	Příbram
parcela KN č 2582/59, KÚ:Příbram	Pozemek	Příbram	Příbram
parcela KN č 2657/17, KÚ:Příbram	Pozemek	Příbram	Příbram
parcela KN č 2932/132, KÚ:Příbram	Pozemek	Příbram	Příbram
parcela KN č 2932/133, KÚ:Příbram	Pozemek	Příbram	Příbram

parcela KN č 2936/1, KÚ:Příbram	Pozemek	Příbram	Příbram
parcela KN č 2955/2, KÚ:Příbram	Pozemek	Příbram	Příbram
parcela KN č 2960/60, KÚ:Příbram	Pozemek	Příbram	Příbram
parcela KN č 3111/8, KÚ:Příbram	Pozemek	Příbram	Příbram
parcela KN č 3176/68, KÚ:Příbram	Pozemek	Příbram	Příbram
parcela KN č 3176/75, KÚ:Příbram	Pozemek	Příbram	Příbram
parcela KN č 3176/77, KÚ:Příbram	Pozemek	Příbram	Příbram
parcela KN č 3176/79, KÚ:Příbram	Pozemek	Příbram	Příbram
parcela KN č 3176/80, KÚ:Příbram	Pozemek	Příbram	Příbram
parcela KN č 3203/18, KÚ:Příbram	Pozemek	Příbram	Příbram
parcela KN č 3203/5, KÚ:Příbram	Pozemek	Příbram	Příbram
parcela KN č 3727/6, KÚ:Příbram	Pozemek	Příbram	Příbram
parcela KN č 3729/1, KÚ:Příbram	Pozemek	Příbram	Příbram
parcela KN č 3729/6, KÚ:Příbram	Pozemek	Příbram	Příbram
parcela KN č 4232/30, KÚ:Příbram	Pozemek	Příbram	Příbram
parcela KN č 4233/3, KÚ:Příbram	Pozemek	Příbram	Příbram
parcela KN č 4235/54, KÚ:Příbram	Pozemek	Příbram	Příbram
parcela KN č 4235/55, KÚ:Příbram	Pozemek	Příbram	Příbram
parcela KN č 4235/92, KÚ:Příbram	Pozemek	Příbram	Příbram
parcela KN č 4830/12, KÚ:Příbram	Pozemek	Příbram	Příbram
parcela KN č 4830/13, KÚ:Příbram	Pozemek	Příbram	Příbram
parcela KN č 4830/14, KÚ:Příbram	Pozemek	Příbram	Příbram
parcela KN č 4830/15, KÚ:Příbram	Pozemek	Příbram	Příbram
parcela KN č 4830/16, KÚ:Příbram	Pozemek	Příbram	Příbram
parcela KN č 4830/17, KÚ:Příbram	Pozemek	Příbram	Příbram
parcela KN č 988/35, KÚ:Příbram	Pozemek	Příbram	Příbram
parcela KN č 988/36, KÚ:Příbram	Pozemek	Příbram	Příbram
parcela KN č 2923/2, KÚ:Příbram	Pozemek	Příbram	Příbram
parcela KN č 3226/7, KÚ:Příbram	Pozemek	Příbram	Příbram
parcela KN č 3624/64, KÚ:Příbram	Pozemek	Příbram	Příbram
parcela KN č 3624/65, KÚ:Příbram	Pozemek	Příbram	Příbram
parcela KN č 3871/10, KÚ:Příbram	Pozemek	Příbram	Příbram
parcela KN č 3871/14, KÚ:Příbram	Pozemek	Příbram	Příbram
parcela KN č 4125/5, KÚ:Příbram	Pozemek	Příbram	Příbram
parcela KN č 4151/1, KÚ:Příbram	Pozemek	Příbram	Příbram
parcela KN č 4151/5, KÚ:Příbram	Pozemek	Příbram	Příbram
parcela KN č 4152/3, KÚ:Příbram	Pozemek	Příbram	Příbram
parcela KN č 4155/13, KÚ:Příbram	Pozemek	Příbram	Příbram
parcela KN č 4586/2, KÚ:Příbram	Pozemek	Příbram	Příbram
parcela KN č 4750/7, KÚ:Příbram	Pozemek	Příbram	Příbram
parcela KN č 4828/2, KÚ:Příbram	Pozemek	Příbram	Příbram
parcela KN č 4832/1, KÚ:Příbram	Pozemek	Příbram	Příbram
parcela KN č 74/24, KÚ:Příbram	Pozemek	Příbram	Příbram
parcela KN č 1282/2, KÚ:Příbram	Pozemek	Příbram	Příbram
parcela KN č 1395/9, KÚ:Příbram	Pozemek	Příbram	Příbram
parcela KN č 3068/2, KÚ:Příbram	Pozemek	Příbram	Příbram
parcela KN č 3245/13, KÚ:Příbram	Pozemek	Příbram	Příbram
parcela KN č 3292/1, KÚ:Příbram	Pozemek	Příbram	Příbram

parcela KN č 3317/2, KÚ:Příbram	Pozemek	Příbram	Příbram
parcela KN č 3333/14, KÚ:Příbram	Pozemek	Příbram	Příbram
parcela KN č 3333/15, KÚ:Příbram	Pozemek	Příbram	Příbram
parcela KN č 3333/25, KÚ:Příbram	Pozemek	Příbram	Příbram
parcela KN č 3333/27, KÚ:Příbram	Pozemek	Příbram	Příbram
parcela KN č 3333/30, KÚ:Příbram	Pozemek	Příbram	Příbram
parcela KN č 3333/8, KÚ:Příbram	Pozemek	Příbram	Příbram
parcela KN č 3342/4, KÚ:Příbram	Pozemek	Příbram	Příbram
parcela KN č 3353/4, KÚ:Příbram	Pozemek	Příbram	Příbram
parcela KN č 3378/3, KÚ:Příbram	Pozemek	Příbram	Příbram
parcela KN č 3599/5, KÚ:Příbram	Pozemek	Příbram	Příbram
parcela KN č 3633/3, KÚ:Příbram	Pozemek	Příbram	Příbram
parcela KN č 3871/16, KÚ:Příbram	Pozemek	Příbram	Příbram
parcela KN č 4109/2, KÚ:Příbram	Pozemek	Příbram	Příbram
parcela KN č 4121/2, KÚ:Příbram	Pozemek	Příbram	Příbram
parcela KN č 4125/3, KÚ:Příbram	Pozemek	Příbram	Příbram
parcela KN č 771/2, KÚ:Příbram	Pozemek	Příbram	Příbram
parcela KN č 773/39, KÚ:Příbram	Pozemek	Příbram	Příbram
parcela KN č 3029/37, KÚ:Příbram	Pozemek	Příbram	Příbram
parcela KN č 3029/50, KÚ:Příbram	Pozemek	Příbram	Příbram
parcela KN č 665/4, KÚ:Radětice	Pozemek	Radětice	Radětice
parcela KN č 1405, KÚ:Roželov	Pozemek	Roželov	Hvožďany
parcela KN č 2300/22, KÚ:Rožmitál pod Třemšínem	Pozemek	Rožmitál pod Třemšínem	Rožmitál pod Třemšínem
parcela KN č 655/7, KÚ:Rožmitál pod Třemšínem	Pozemek	Rožmitál pod Třemšínem	Rožmitál pod Třemšínem
parcela KN č 658/51, KÚ:Rožmitál pod Třemšínem	Pozemek	Rožmitál pod Třemšínem	Rožmitál pod Třemšínem
parcela KN č 662/12, KÚ:Rožmitál pod Třemšínem	Pozemek	Rožmitál pod Třemšínem	Rožmitál pod Třemšínem
parcela KN č 191/6, KÚ:Rožmitál pod Třemšínem	Pozemek	Rožmitál pod Třemšínem	Rožmitál pod Třemšínem
parcela KN č 209/10, KÚ:Rožmitál pod Třemšínem	Pozemek	Rožmitál pod Třemšínem	Rožmitál pod Třemšínem
parcela KN č 209/11, KÚ:Rožmitál pod Třemšínem	Pozemek	Rožmitál pod Třemšínem	Rožmitál pod Třemšínem
parcela KN č 209/12, KÚ:Rožmitál pod Třemšínem	Pozemek	Rožmitál pod Třemšínem	Rožmitál pod Třemšínem
parcela KN č 212/14, KÚ:Rožmitál pod Třemšínem	Pozemek	Rožmitál pod Třemšínem	Rožmitál pod Třemšínem
parcela KN č 2304/40, KÚ:Rožmitál pod Třemšínem	Pozemek	Rožmitál pod Třemšínem	Rožmitál pod Třemšínem
parcela KN č 472/2, KÚ:Rožmitál pod Třemšínem	Pozemek	Rožmitál pod Třemšínem	Rožmitál pod Třemšínem
parcela KN č 474/1, KÚ:Rožmitál pod Třemšínem	Pozemek	Rožmitál pod Třemšínem	Rožmitál pod Třemšínem
parcela KN č 145/2, KÚ:Smolotely	Pozemek	Smolotely	Smolotely
parcela KN č 164/27, KÚ:Smolotely	Pozemek	Smolotely	Smolotely
parcela KN č 703, KÚ:Smolotely	Pozemek	Smolotely	Smolotely
parcela KN č 707, KÚ:Smolotely	Pozemek	Smolotely	Smolotely
parcela KN č 708, KÚ:Smolotely	Pozemek	Smolotely	Smolotely
parcela KN č 723, KÚ:Smolotely	Pozemek	Smolotely	Smolotely
parcela KN č 424/3, KÚ:Smolotely	Pozemek	Smolotely	Smolotely
parcela KN č 1115/14, KÚ:Smolotely	Pozemek	Smolotely	Smolotely
parcela KN č 266, KÚ:Solenice	Pozemek	Solenice	Solenice
parcela KN č 269/5, KÚ:Solenice	Pozemek	Solenice	Solenice
parcela KN č 271/4, KÚ:Solenice	Pozemek	Solenice	Solenice
parcela KN č 206, KÚ:Starý Rožmitál	Pozemek	Starý Rožmitál	Rožmitál pod Třemšínem
parcela KN č 916/2, KÚ:Starý Rožmitál	Pozemek	Starý Rožmitál	Rožmitál pod Třemšínem
parcela KN č 916/5, KÚ:Starý Rožmitál	Pozemek	Starý Rožmitál	Rožmitál pod Třemšínem

parcela KN č 456/47, KÚ:Stěžov	Pozemek	Stěžov	Milín
parcela KN č 529/23, KÚ:Stěžov	Pozemek	Stěžov	Milín
parcela KN č 529/24, KÚ:Stěžov	Pozemek	Stěžov	Milín
parcela KN č 1184, KÚ:Těchařovice	Pozemek	Těchařovice	Těchařovice
parcela KN č 1185, KÚ:Těchařovice	Pozemek	Těchařovice	Těchařovice
parcela KN č 144/9, KÚ:Těchařovice	Pozemek	Těchařovice	Těchařovice
parcela KN č 53/1, KÚ:Těchařovice	Pozemek	Těchařovice	Těchařovice
parcela KN č 1171, KÚ:Těchařovice	Pozemek	Těchařovice	Těchařovice
parcela KN č 1172/1, KÚ:Těchařovice	Pozemek	Těchařovice	Těchařovice
parcela KN č 1172/3, KÚ:Těchařovice	Pozemek	Těchařovice	Těchařovice
parcela KN č 1172/5, KÚ:Těchařovice	Pozemek	Těchařovice	Těchařovice
parcela KN č 1172/7, KÚ:Těchařovice	Pozemek	Těchařovice	Těchařovice
parcela KN č 1104/1, KÚ:Tisová u Bohutína	Pozemek	Tisová u Bohutína	Bohutín
parcela KN č 1114/1, KÚ:Tisová u Bohutína	Pozemek	Tisová u Bohutína	Bohutín
parcela KN č 1114/4, KÚ:Tisová u Bohutína	Pozemek	Tisová u Bohutína	Bohutín
parcela KN č 1118/1, KÚ:Tisová u Bohutína	Pozemek	Tisová u Bohutína	Bohutín
parcela KN č 1118/2, KÚ:Tisová u Bohutína	Pozemek	Tisová u Bohutína	Bohutín
parcela KN č 1127/1, KÚ:Tisová u Bohutína	Pozemek	Tisová u Bohutína	Bohutín
parcela KN č. 1062, KÚ:Tisová u Bohutína	Pozemek	Tisová u Bohutína	Bohutín
parcela KN č. 1071, KÚ:Tisová u Bohutína	Pozemek	Tisová u Bohutína	Bohutín
parcela KN č. 1078, KÚ:Tisová u Bohutína	Pozemek	Tisová u Bohutína	Bohutín
parcela KN č. 1083, KÚ:Tisová u Bohutína	Pozemek	Tisová u Bohutína	Bohutín
parcela KN č. 1087, KÚ:Tisová u Bohutína	Pozemek	Tisová u Bohutína	Bohutín
parcela KN č. 1093, KÚ:Tisová u Bohutína	Pozemek	Tisová u Bohutína	Bohutín
parcela KN č 948/3, KÚ:Tisová u Bohutína	Pozemek	Tisová u Bohutína	Bohutín
parcela KN č 1181, KÚ:Tochovice	Pozemek	Tochovice	Tochovice
parcela KN č 1774/1, KÚ:Tochovice	Pozemek	Tochovice	Tochovice
parcela KN č 639, KÚ:Tochovice	Pozemek	Tochovice	Tochovice
parcela KN č 897, KÚ:Tochovice	Pozemek	Tochovice	Tochovice
parcela KN č 926, KÚ:Tochovice	Pozemek	Tochovice	Tochovice
parcela KN č 928, KÚ:Tochovice	Pozemek	Tochovice	Tochovice
parcela KN č 958, KÚ:Tochovice	Pozemek	Tochovice	Tochovice
parcela KN č 454/5, KÚ:Trhové Dušníky	Pozemek	Trhové Dušníky	Trhové Dušníky
parcela KN č 629/2, KÚ:Trhové Dušníky	Pozemek	Trhové Dušníky	Trhové Dušníky
parcela KN č 663/1, KÚ:Trhové Dušníky	Pozemek	Trhové Dušníky	Trhové Dušníky
parcela KN č 663/3, KÚ:Trhové Dušníky	Pozemek	Trhové Dušníky	Trhové Dušníky
parcela KN č 664/4, KÚ:Trhové Dušníky	Pozemek	Trhové Dušníky	Trhové Dušníky
parcela KN č 693/3, KÚ:Trhové Dušníky	Pozemek	Trhové Dušníky	Trhové Dušníky
parcela KN č 697/3, KÚ:Trhové Dušníky	Pozemek	Trhové Dušníky	Trhové Dušníky
parcela KN č 408, KÚ:Trhové Dušníky	Pozemek	Trhové Dušníky	Trhové Dušníky
parcela KN č 413/2, KÚ:Trhové Dušníky	Pozemek	Trhové Dušníky	Trhové Dušníky
parcela KN č 413/3, KÚ:Trhové Dušníky	Pozemek	Trhové Dušníky	Trhové Dušníky
parcela KN č 413/4, KÚ:Trhové Dušníky	Pozemek	Trhové Dušníky	Trhové Dušníky
parcela KN č 683/2, KÚ:Trhové Dušníky	Pozemek	Trhové Dušníky	Trhové Dušníky
parcela KN č 1111, KÚ:Třebsko	Pozemek	Třebsko	Třebsko
parcela KN č 53, KÚ:Tušovice	Pozemek	Tušovice	Tušovice
parcela KN č 70/2, KÚ:Tušovice	Pozemek	Tušovice	Tušovice
parcela KN č 250/11, KÚ:Vacíkov	Pozemek	Vacíkov	Hvožďany

parcela KN č 275/72, KÚ:Vacíkov	Pozemek	Vacíkov	Hvožďany
parcela KN č 275/89, KÚ:Vacíkov	Pozemek	Vacíkov	Hvožďany
parcela KN č 293/37, KÚ:Vacíkov	Pozemek	Vacíkov	Hvožďany
parcela KN č 293/91, KÚ:Vacíkov	Pozemek	Vacíkov	Hvožďany
parcela KN č 407/2, KÚ:Vacíkov	Pozemek	Vacíkov	Hvožďany
parcela KN č 407/3, KÚ:Vacíkov	Pozemek	Vacíkov	Hvožďany
parcela KN č 465/3, KÚ:Vacíkov	Pozemek	Vacíkov	Hvožďany
parcela KN č 465/6, KÚ:Vacíkov	Pozemek	Vacíkov	Hvožďany
parcela KN č 275/12, KÚ:Vacíkov	Pozemek	Vacíkov	Hvožďany
parcela KN č 275/17, KÚ:Vacíkov	Pozemek	Vacíkov	Hvožďany
parcela KN č st.125, KÚ:Vacíkov	Pozemek	Vacíkov	Hvožďany
budova bez čp/če, KÚ:Vacíkov, č.parc. 69	Budova/stavba	Vacíkov	Hvožďany
parcela KN č 1381/29, KÚ:Věšín	Pozemek	Věšín	Věšín
parcela KN č 1381/30, KÚ:Věšín	Pozemek	Věšín	Věšín
parcela KN č 307/14, KÚ:Višňová	Pozemek	Višňová	Višňová
parcela KN č 421/1, KÚ:Višňová	Pozemek	Višňová	Višňová
parcela KN č 550/24, KÚ:Višňová	Pozemek	Višňová	Višňová
parcela KN č 562/2, KÚ:Višňová	Pozemek	Višňová	Višňová
parcela KN č 809/1, KÚ:Višňová	Pozemek	Višňová	Višňová
parcela KN c 52/3, KÚ:Volenice u Březnice	Pozemek	Volenice u Březnice	Volenice
parcela KN č 526/17, KÚ:Volenice u Březnice	Pozemek	Volenice u Březnice	Volenice
parcela KN č 526/2, KÚ:Volenice u Březnice	Pozemek	Volenice u Březnice	Volenice
parcela KN č 526/4, KÚ:Volenice u Březnice	Pozemek	Volenice u Březnice	Volenice
parcela KN č 537/1, KÚ:Vrančice	Pozemek	Vrančice	Vrančice
parcela KN č 537/6, KÚ:Vrančice	Pozemek	Vrančice	Vrančice
parcela KN č 801, KÚ:Vystrkov	Pozemek	Vystrkov	Kozárovice
parcela KN č 1132/1, KÚ:Zalužany	Pozemek	Zalužany	Zalužany
parcela KN č 1135, KÚ:Zalužany	Pozemek	Zalužany	Zalužany
parcela KN č 1022/16, KÚ:Zalužany	Pozemek	Zalužany	Zalužany
parcela KN č 1022/18, KÚ:Zalužany	Pozemek	Zalužany	Zalužany
parcela KN č 1073/39, KÚ:Zalužany	Pozemek	Zalužany	Zalužany
parcela KN č 1101/5, KÚ:Zalužany	Pozemek	Zalužany	Zalužany
parcela KN č 1578, KÚ:Zalužany	Pozemek	Zalužany	Zalužany
parcela KN č 1144/18, KÚ:Zalužany	Pozemek	Zalužany	Zalužany
parcela KN č 1147/3, KÚ:Zalužany	Pozemek	Zalužany	Zalužany
parcela KN č 163/1, KÚ:Zavržice	Pozemek	Zavržice	Příbram
parcela KN č 107/1, KÚ:Zavržice	Pozemek	Zavržice	Příbram
parcela KN č 170/15, KÚ:Zavržice	Pozemek	Zavržice	Příbram
parcela KN č 176/2, KÚ:Zavržice	Pozemek	Zavržice	Příbram
parcela KN č 176/3, KÚ:Zavržice	Pozemek	Zavržice	Příbram
parcela KN č 182/10, KÚ:Zavržice	Pozemek	Zavržice	Příbram
parcela KN č 183/1, KÚ:Zavržice	Pozemek	Zavržice	Příbram
parcela KN č 185/6, KÚ:Zavržice	Pozemek	Zavržice	Příbram
parcela KN č 187/2, KÚ:Zavržice	Pozemek	Zavržice	Příbram
parcela KN č 187/3, KÚ:Zavržice	Pozemek	Zavržice	Příbram
parcela KN č 620/1, KÚ:Zbenice	Pozemek	Zbenice	Zbenice
parcela KN č 203/6, KÚ:Zbenice	Pozemek	Zbenice	Zbenice
parcela KN č 408/1, KÚ:Zbenice	Pozemek	Zbenice	Zbenice

parcela KN č 408/5, KÚ:Zbenice	Pozemek	Zbenice	Zbenice
parcela KN č 621/47, KÚ:Zbenice	Pozemek	Zbenice	Zbenice
parcela KN č 32/55, KÚ:Zbenické Zlákovice	Pozemek	Zbenické Zlákovice	Bohostice
parcela KN č 32/96, KÚ:Zbenické Zlákovice	Pozemek	Zbenické Zlákovice	Bohostice
parcela KN č 32/98, KÚ:Zbenické Zlákovice	Pozemek	Zbenické Zlákovice	Bohostice
parcela KN č 272/28, KÚ:Zduchovice	Pozemek	Zduchovice	Zduchovice

MINISTERSTVO FINANCÍ
Odbor 72 - Státní majetek

V Praze dne 26.7.2022
PID: MFCRCXKZYT
Č.j.: MF-21516/2022/7202-1

Metodický materiál pro organizační složky státu

a vybrané státní organizace s účinností od 1. září 2022

(aktualizace metodického materiálu č.j. MF-16778/2020/7202-1)

Věc: některé zásady pro nakládání s hmotnými nemovitými věcmi ve vlastnictví státu ve prospěch územních samosprávních celků, dobrovolných svazků obcí a příspěvkových organizací územních samosprávných celků a dobrovolných svazků obcí formou bezúplatného převodu vlastnictví a přímého prodeje při postupu dle vybraných ustanovení zák. č. 219/2000 Sb.

A. Obecná východiska

1. Zásady se vztahují na postup organizačních složek státu a státních organizací v působnosti zákona č. 219/2000 Sb., o majetku České republiky a jejím vystupování v právních vztazích, ve znění pozdějších předpisů (dále jen „ZMS"), jednajících za stát resp. svým jménem jako převodci.
2. Není-li dále osoba vybraného nabyvatele konkrétně určena jako obec, kraj, dobrovolný svazek obcí či příspěvková organizace obce, kraje nebo dobrovolného svazku obcí, rozumí se nabyvatelem kterákoli z těchto osob.
3. Pokud se dále užívá označení příspěvková organizace, rozumí se tím příspěvková organizace obce, kraje nebo dobrovolného svazku obcí.
4. Zásady se cíleně týkají nakládání s hmotnými nemovitými věcmi (dále jen „nemovitá věc").
5. Zásady vztahující se k bezúplatnému převodu a k přímému prodeji do vlastnictví nabyvatele se neuplatní v těch případech, kdy nakládání s nemovitou věcí v majetku státu je upraveno zvláštním právním předpisem[1)].
6. Bezúplatným převodem nesmí být porušeny právní předpisy o veřejné podpoře[2)].
7. Zásady je vždy třeba aplikovat jen na základě podrobného vyhodnocení konkrétní situace a okolností řešeného případu a jejich využití by se mělo odvíjet od výsledku tohoto vyhodnocení. Řádně odůvodněný odlišný postup, který je v souladu s platnou právní úpravou (včetně ZMS a vyhlášky č. 62/2001 Sb., o hospodaření organizačních složek státu a státních organizací s majetkem státu), není porušením těchto zásad.

[1)] Např. § 101 zákona č. 183/2006 Sb., o územním plánování a stavebním řádu (stavební zákon), ve znění pozdějších předpisů.

[2)] Např. zákon č. 215/2004 Sb., o úpravě některých vztahů v oblasti veřejné podpory a o změně zákona o podpoře výzkumu a vývoje, ve znění pozdějších předpisů.

16

B. Bezúplatný převod vlastnictví

1. Bezúplatný převod ve veřejném zájmu (§ 22 odst. 3 ZMS) lze upřednostnit před prodejem a podmínku veřejného zájmu lze mít za splněnou zpravidla tehdy, jde-li o převod:

   a) silničního pozemku[3], na němž je umístěno těleso místní komunikace, včetně případného silničního pomocného pozemku[4], a pozemku tvořícího případné silniční ochranné pásmo[5] k ochraně místní komunikace, do vlastnictví obce, která místní komunikaci vlastní; v případě, že se místní komunikace, plocha silničního pomocného pozemku anebo plocha silničního ochranného pásma nachází pouze na části pozemku evidovaného v katastru nemovitostí v podobě parcely, převede se takto pouze tato geometricky oddělená část za předpokladu, že náklady na vyhotovení geometrického plánu na rozdělení pozemku uhradí obec,

   b) silničního pozemku[3], na němž je umístěno těleso silnice II. nebo III. třídy, včetně případného silničního pomocného pozemku[4], a pozemku tvořícího silniční ochranné pásmo[5] k ochraně silnice II. nebo III. třídy, do vlastnictví kraje, který tuto silnici vlastní; v případě, že se tato silnice, plocha silničního pomocného pozemku anebo plocha silničního ochranného pásma nachází pouze na části pozemku evidovaného v katastru nemovitostí v podobě parcely, převede se takto pouze tato geometricky oddělená část, pokud náklady na vyhotovení geometrického plánu na rozdělení pozemku uhradí kraj,

   c) pozemku ke zřízení či rozšíření veřejného pohřebiště[6] do vlastnictví obce, pokud tato obec bude nebo je provozovatelem tohoto veřejného pohřebiště; obdobně lze postupovat, pokud se pozemek již v areálu veřejného pohřebiště nachází,

   d) pozemku zastavěného veřejně prospěšnou stavbou ve vlastnictví nabyvatele nebo pozemku (včetně případné stavby zřízené na tomto pozemku) určeného územním plánem nebo regulačním plánem pro veřejně prospěšnou stavbu[7] nebo veřejně prospěšné opatření[8], do vlastnictví nabyvatele, pokud prokáže, že je oprávněn tuto veřejně prospěšnou stavbu nebo veřejně prospěšné opatření realizovat, prohlásí, že jsou proveditelné z hlediska věcného, finančního a časového a smluvně se zaváže k její/jeho realizaci v konkrétně sjednaném termínu a k jejímu/jeho následnému provozování,

   e) pozemku v zastavěném území[9] nebo zastavitelné ploše[10], který je nyní využit v souladu s územním plánem nebo regulačním plánem jako veřejná zeleň nebo je jimi určen k realizaci veřejné zeleně do vlastnictví obce, v jejímž katastrálním území se pozemek nachází, pokud tato obec prohlásí, že je proveditelná z hlediska věcného, finančního a časového a k její realizaci a následnému zachování se smluvně zaváže.

---

[3]) *§ 11 odst. 1 zákona č. 13/1997 Sb., o pozemních komunikacích, ve znění pozdějších předpisů.*
[4]) *§ 11 odst. 5 zákona č. 13/1997 Sb., o pozemních komunikacích, ve znění pozdějších předpisů.*
[5]) *§ 30 odst. 1 až 4 zákona č. 13/1997 Sb., o pozemních komunikacích, ve znění pozdějších předpisů.*
[6]) *§ 2 písm. f) zákona č. 256/2001 Sb., o pohřebnictví a o změně některých zákonů, ve znění pozdějších předpisů.*
[7]) *§ 2 odst. 1 písm. n) zákona č. 183/2006 Sb., o územním plánování a stavebním řádu (stavební zákon), ve znění pozdějších předpisů.*
[8]) *§ 2 odst. 1 písm. o) zákona č. 183/2006 Sb., o územním plánování a stavebním řádu (stavební zákon), ve znění pozdějších předpisů.*
[9]) *§ 2 odst. 1 písm. d) zákona č. 183/2006 Sb., o územním plánování a stavebním řádu (stavební zákon), ve znění pozdějších předpisů.*
[10]) *§ 2 odst. 1 písm. j) zákona č. 183/2006 Sb., o územním plánování a stavebním řádu (stavební zákon), ve znění pozdějších předpisů.*

17

2. Bezúplatný převod ve veřejném zájmu do vlastnictví nabyvatele lze podle povahy a okolností konkrétního případu realizovat i v dalších situacích, kdy účel a způsob využití převáděné nemovité věci bude z pohledu státu (převádějící organizační složky státu nebo státní organizace) naplňovat odůvodněně a průkazně znaky veřejného zájmu a kdy vzhledem k intenzitě veřejného zájmu nebude pro jeho uspokojení postačovat přímý prodej tohoto majetku nabyvateli.

3. Při bezúplatném převodu podle bodu 1 písm. d) a e) a podle bodu 2 se ve smlouvě sjednají následující omezení nabyvatele:

   a) závazek nabyvatele, že převodem nabytý majetek nepřevede (ani zčásti) do vlastnictví jiné osoby ani jej jinak nezcizí; tento zákaz je třeba ve smlouvě sjednat jako právo věcné na dobu určitou se zápisem do katastru nemovitostí; délka doby určité se doporučuje 10 let ode dne provedení vkladu vlastnického práva k nemovité věci do katastru nemovitostí ve prospěch nabyvatele,

   b) závazek nabyvatele, že převodem nabytý majetek smluvně nezatíží ve prospěch třetí osoby, a to zejména zástavním právem a věcným břemenem, kromě případu potřeby smluvně zřídit v nezbytném rozsahu služebnost pro účely zřízení, provozu a údržby sítě technického vybavení a veřejně prospěšné stavby[7)], popřípadě k zajištění nezbytného přístupu třetí osoby k hmotné nemovité věci v jejím vlastnictví; tento zákaz je třeba ve smlouvě sjednat jako právo věcné na dobu určitou se zápisem do katastru nemovitostí; délka doby určité se doporučuje 10 let ode dne provedení vkladu vlastnického práva k nemovité věci do katastru nemovitostí ve prospěch nabyvatele,

   c) závazek nabyvatele, že převodem nabytý majetek nebude užíván ke komerční či jiné výdělečné činnosti, dále jej nebude pronajímat a nepřenechá jej do pachtu; současně lze dle okolností konkrétního případu sjednat, které činnosti se pro účely smlouvy nebudou považovat za porušení tohoto závazku (např. doplňková činnost příspěvkové organizace[11)], případně další výslovně sjednané komerční a jiné výdělečné aktivity), anebo se sjedná maximálně přípustný rozsah využívání nemovité věci ke komerční činnosti, s tím, že s ohledem na pravidla při poskytování veřejné podpory je nutné dodržet podmínku, aby rozsah vedlejších hospodářských činností byl z hlediska kapacity omezený; za přípustné vedlejší hospodářské využívání lze považovat situaci, pokud kapacita přidělená každoročně na tuto činnost nepřesáhne 20 % celkové roční kapacity; výše uvedený závazek nabyvatele by měl být zajištěn smluvní pokutou, vyjádřenou v konkrétní přiměřené částce; tento závazek se doporučuje sjednat na dobu určitou, a to 10 let ode dne provedení vkladu vlastnického práva k nemovité věci do katastru nemovitostí ve prospěch nabyvatele,

---

[11)] § 27 odst. 2 písm. g) zákona č. 250/2000 Sb., o rozpočtových pravidlech územních rozpočtů, ve znění pozdějších předpisů.

18

d) závazek nabyvatele, že v případě změny územně plánovací dokumentace či změny rozhodnutí o umístění stavby, na základě kterého došlo k bezúplatnému převodu nemovité věci do vlastnictví nabyvatele, kterým by zamýšlená nemovité věc nebyla stavbou veřejně prospěšnou nebo veřejně prospěšným opatřením anebo veřejnou zelení, je nabyvatel povinen nemovitou věc převést zpět na převodce za stejných podmínek, za jakých byla na nabyvatele převedena, a to ve lhůtě do 90 kalendářních dnů od nabytí právní moci změny územního plánu nebo změny regulačního plánu nebo nabytí právní moci rozhodnutí o umístění stavby. Jestliže nebude možné nemovitou věc převést zpět za stejných podmínek, je nabyvatel povinen ve stejné lhůtě poskytnout převodci finanční náhradu ve výši ceny nemovité věci zjištěné podle cenového předpisu[12)] platného ke dni uzavření smlouvy, podle které byla nemovitá věc nabyvateli převedena. Toto omezení nabyvatele se doporučuje sjednat po dobu 10 let ode dne provedení vkladu vlastnického práva k nemovité věci do katastru nemovitostí ve prospěch nabyvatele.

4. Bezúplatný převod nemovité věci do vlastnictví nabyvatele lze považovat za hospodárnější způsob naložení (§ 22 odst. 3 ZMS) s takovou nemovitou věcí zpravidla tehdy, nepodaří-li se opakovaně a prokazatelně konkrétní nemovitou věc zcizit úplatnou formou (především prodejem vhodnému zájemci zjištěnému ve výběrovém řízení, prodejem ve veřejné dražbě, event. prodejem ve veřejné soutěži o nejvhodnější nabídku[13)], a dle povahy nemovité věci a konkrétních okolností ani přímým prodejem) Současně se přihlédne k opakujícím se i jednorázovým vynaloženým nákladům (například na zabezpečení, údržbu), jednorázovým nevyhnutelným nákladům (například na nařízené odstranění stavby, odstranění ekologických zátěží) a nákladům, které lze bezprostředně důvodně očekávat, připadajících na tuto nemovitou věc. Výjimečně lze takový bezúplatný převod realizovat i z jiných závažných důvodů, které prokazatelně opodstatní hospodárnost bezúplatného převodu pro stát (převádějící organizační složku státu nebo státní organizaci).

C. Přímý prodej

1. Přímý prodej nabyvateli lze upřednostnit před prodejem vhodnému zájemci zjištěnému ve výběrovém řízení, před prodejem ve veřejné dražbě anebo event. před prodejem ve veřejné soutěži o nejvhodnější nabídku[13)], zpravidla tehdy, jde-li o převod:

   a) pozemku, který tvoří jediný možný přístup k hmotné nemovité věci ve vlastnictví nabyvatele,

   b) pozemku (včetně případné stavby zřízené na tomto pozemku) určeného územním plánem nebo regulačním plánem pro veřejně prospěšnou stavbu[7)] nebo veřejně prospěšné opatření[8)], pokud nabyvatel prokáže, že je oprávněn tuto veřejně prospěšnou stavbu nebo toto veřejně prospěšné opatření realizovat a prohlásí, že jsou proveditelné z hlediska věcného, finančního a časového,

---

[12)] § 2 odst. 1 zákona č. 151/1997 Sb., o oceňování majetku a o změně některých zákonů (zákon o oceňování).

[13)] Podle § 22 odst. 1 věty čtvrté ZMS lze veřejnou soutěž o nejvhodnější nabídku ve smyslu § 1772 a násl. obč. zák. použít při úplatném převodu hmotné věci z majetku státu do vlastnictví nestátního subjektu jedině tehdy, nevyžaduje-li převod schválení nebo výjimku podle ZMS.

19

c) pozemku, na kterém je zřízena veřejně prospěšná stavba[7], nebo pozemku, na kterém bylo realizováno veřejně prospěšné opatření[8], včetně této veřejně prospěšné stavby nebo tohoto veřejně prospěšného opatření, jsou-li součástí pozemku, pokud nabyvatel prokáže, že je oprávněn tuto veřejně prospěšnou stavbu nebo toto veřejně prospěšné opatření provozovat,

d) spoluvlastnického podílu na pozemku vážícího se k jednotce ve vlastnictví nabyvatele,

e) nemovité věci, která se nachází uvnitř uzavřeného areálu tvořeného pozemky a stavbami ve vlastnictví nabyvatele,

f) pozemku, je-li nabyvatel vlastníkem stavby zřízené na prodávaném pozemku, anebo o převod stavby, je-li nabyvatel vlastníkem pozemku, na němž je stavba zřízena,

g) pozemku, který je v souladu s územním plánem nebo regulačním plánem využíván jako veřejné prostranství[14],

h) nemovité věci v podílovém spoluvlastnictví, u níž je nabyvatel spoluvlastníkem.

2. Přímý prodej nabyvateli lze podle povahy a okolností konkrétního případu realizovat i v dalších situacích, kdy to bude vzhledem k povaze majetku a okolnostem konkrétního případu opodstatněné a kdy tento postup bude řádně a průkazně zdůvodněn.

3. Kupní cena nemovité věci se sjedná v souladu s § 22 odst. 2 věta první ZMS, tj. nejméně ve výši, která je v daném místě a čase obvyklá, pokud zvláštní právní předpis[15] nestanoví jinak. Podkladem pro určení této výše může být zejména znalecký posudek. Je-li znaleckým posudkem určená obvyklá cena ve smyslu § 2 odst. 1 zákona č. 151/1997 Sb. nižší než cena zjištěná podle uvedeného oceňovacího předpisu, vyjde převodce při sjednávání kupní ceny zásadně z ceny zjištěné. Do kupní ceny požadované převodcem se současně zahrnou účelně vynaložené výdaje převodce spojené s přípravou prodeje a prodejem převáděné nemovité věci. Za účelně vynaložené výdaje se v tomto případě rozumí zejména výdaje na vypracování znaleckého posudku, geometrického plánu a průkazu energetické náročnosti. Pokud potenciální nabyvatel s požadovanou kupní cenou nesouhlasí a konkrétní okolnosti případu neodůvodňují jiný postup v souladu se ZMS, vyhlásí se výběrové řízení ke zjištění vhodného zájemce, popř. se provede veřejná dražba, anebo se event. vyhlásí veřejná soutěž o nejvhodnější nabídku[13].

D. Společná ustanovení

- Výše uvedené zásady lze přiměřeně využít i při bezúplatných převodech ve veřejném zájmu a z důvodu hospodárnějšího naložení a při přímých prodejích jiných hmotných věcí ve vlastnictví státu a ve prospěch jiných osob než nabyvatelů, pokud takový způsob naložení odpovídá povaze tohoto majetku a je v souladu s platnou právní úpravou (včetně ZMS a vyhlášky č. 62/2001 Sb., o hospodaření organizačních složek státu a státních organizací s majetkem státu).

20

- Projeví-li nabyvatel odůvodněný zájem, budou omezující podmínky sjednané u převodů na nabyvatele dle předchozího znění metodického materiálu formou dodatku k původní převodní smlouvě upraveny tak, aby odpovídaly omezujícím podmínkám dle výše uvedeného znění zásad.

---

[14]) § 34 zákona č. 128/2000 Sb., o obcích, ve znění pozdějších předpisů.
[15]) Například § 3 až 7 a 9 až 10a zákona č. 526/1990 Sb., o cenách, ve znění pozdějších předpisů.

Mgr. Jana Marešová

Digitálně podepsal Mgr. Jana Marešová
DN: cn=Mgr. Jana Marešová, sn=Marešová, givenName=Jana, c=CZ, ou=12706, ou=Letenská 15, 118 10 PRAHA 1, ou=Ministerstvo financí, o=Česká republika - Ministerstvo financí, title=Ředitel odboru, serialNumber=ICA - 10474471
Datum: 2022.07.27 10:31:09 +02'00'

Mgr. Jana Marešová
ředitelka odboru 72 – Státní majetek

21

Vyhotovil: Jana Říčařová
MISYS-KatastrSQL, informativní výpis pro vnitřní potřebu!

OKRES: CZ020B Příbram, 3211
OBEC: 539911 Příbram
KAT.ÚZEMÍ: 735426 Příbram

Data platná k: 1.03.2023

LIST VLASTNICTVÍ 60000

A Vlastník, jiný oprávněný

Oprávněný subjekt, adresa	Identifikátor	Podíl
Vlastnické právo		
Česká republika, Příslušnost hospodařit s majetkem státu	00000001-1	

Úřad pro zastupování státu ve věcech majetkových, Rašínovo nábřeží 390/42, 12800 Praha - Nové Město 69797111

ČÁSTEČNÝ VÝPIS

B Nemovitosti

Pozemky

Parcela	*[m²]*	*Druh pozemku*	*Způsob využití*	*Způsob ochrany*
PŮVOD: Katastr nemovitostí (KN)				
KN 74/24	10	ostatní plocha	jiná plocha	
KN 771/2	9	ostatní plocha	jiná plocha	
KN 773/39	89	zahrada		*zemědělský půdní fond*
KN 988/35	17	ostatní plocha	silnice	
KN 988/36	1	ostatní plocha	silnice	
KN 1282/2	884	ostatní plocha	ostat.komunikace	
KN 1395/9	753	ostatní plocha	jiná plocha	
KN 1589/3	114	ostatní plocha	jiná plocha	
KN 1786/32	240	ostatní plocha	ostat.komunikace	
KN 1786/35	13	ostatní plocha	zeleň	
KN 1786/38	5	ostatní plocha	zeleň	
KN 2582/59	76	ostatní plocha	jiná plocha	
KN 2633/1	986	ostatní plocha	ostat.komunikace	
KN 2633/43	172	ostatní plocha	ostat.komunikace	
KN 2656/12	534	ostatní plocha	manipulační pl.	
KN 2657/17	4	ostatní plocha	jiná plocha	
KN 2731/3	1949	ostatní plocha	manipulační pl.	
KN 2762/45	32	ostatní plocha	jiná plocha	
KN 2923/2	98	ostatní plocha	jiná plocha	
KN 2932/132	31	ostatní plocha	jiná plocha	
KN 2932/133	26	ostatní plocha	jiná plocha	
KN 2936/1	1416	ostatní plocha	neplodná půda	
KN 2953	5275	ostatní plocha	jiná plocha	
KN 2954/1	106	ostatní plocha	neplodná půda	
KN 2955/2	37	ostatní plocha	manipulační pl.	
KN 2960/60	1041	orná půda		*zemědělský půdní fond*
KN 2988	70	ostatní plocha	ostat.komunikace	
KN 3029/37	23	ostatní plocha	silnice	
KN 3029/50	2	ostatní plocha	silnice	
KN 3068/2	31	ostatní plocha	ostat.komunikace	
KN 3111/8	182	ostatní plocha	jiná plocha	
KN 3176/68	10	ostatní plocha	ostat.komunikace	
KN 3176/75	15	ostatní plocha	ostat.komunikace	
KN 3176/77	24	ostatní plocha	ostat.komunikace	
KN 3176/79	57	ostatní plocha	zeleň	
KN 3176/80	48	ostatní plocha	ostat.komunikace	
KN 3203/5	231	ostatní plocha	ostat.komunikace	
KN 3203/18	73	ostatní plocha	ostat.komunikace	
KN 3226/7	100	ostatní plocha	manipulační pl.	
KN 3245/13	38	ostatní plocha	manipulační pl.	
KN 3257/15	108	ostatní plocha	manipulační pl.	
KN 3292/1	56	ostatní plocha	jiná plocha	
KN 3317/2	70	ostatní plocha	jiná plocha	
KN 3333/8	1456	ostatní plocha	jiná plocha	
KN 3333/14	243	ostatní plocha	jiná plocha	
KN 3333/15	493	ostatní plocha	jiná plocha	
KN 3333/21	28367	ostatní plocha	jiná plocha	

22

KN 3333/25	168	ostatní plocha	jiná plocha	
KN 3333/27	371	ostatní plocha	jiná plocha	
KN 3333/30	36	ostatní plocha	jiná plocha	
KN 3333/32	186	ostatní plocha	jiná plocha	
KN 3333/33	28	ostatní plocha	jiná plocha	
KN 3342/4	28	vodní plocha	nádrž umělá	
KN 3353/4	2284	ostatní plocha	jiná plocha	
KN 3378/3	457	ostatní plocha	jiná plocha	
KN 3544/7	1426	ostatní plocha	jiná plocha	
KN 3544/8	173	ostatní plocha	jiná plocha	
KN 3549/6	455	ostatní plocha	jiná plocha	
KN 3599/5	11	ostatní plocha	neplodná půda	
KN 3624/64	170	orná půda		*zemědělský půdní fond*
KN 3624/65	380	orná půda		*zemědělský půdní fond*
KN 3633/3	346	ostatní plocha	jiná plocha	
KN 3729/6	102	ostatní plocha	neplodná půda	
KN 3812/315	29	ostatní plocha	manipulační pl.	
KN 3871/10	392	ostatní plocha	jiná plocha	
KN 3871/14	22	ostatní plocha	jiná plocha	
KN 3871/16	27	ostatní plocha	jiná plocha	
KN 4109/2	39	ostatní plocha	jiná plocha	
KN 4121/2	390	ostatní plocha	neplodná půda	
KN 4125/3	135	ostatní plocha	ostat.komunikace	
KN 4125/5	76	ostatní plocha	ostat.komunikace	
KN 4151/1	134	ostatní plocha	ostat.komunikace	
KN 4151/5	7	ostatní plocha	ostat.komunikace	
KN 4152/3	54	lesní pozemek		*pozemek určený k plnění funkcí lesa*
KN 4155/13	3	trvalý travní porost		*zemědělský půdní fond*
KN 4232/30	30	ostatní plocha	jiná plocha	
KN 4233/3	1295	ostatní plocha	jiná plocha	
KN 4235/54	772	ostatní plocha	manipulační pl.	
KN 4235/55	772	ostatní plocha	manipulační pl.	
KN 4235/92	85	ostatní plocha	manipulační pl.	
KN 4577/4	23	zahrada		*zemědělský půdní fond*
KN 4586/2	4	zahrada		*zemědělský půdní fond*
KN 4750/7	37	ostatní plocha	silnice	
KN 4828/2	179	orná půda		*zemědělský půdní fond*
KN 4830/12	50	orná půda		*zemědělský půdní fond*
KN 4830/13	39	orná půda		*zemědělský půdní fond*
KN 4830/14	56	orná půda		*zemědělský půdní fond*
KN 4830/15	3	orná půda		*zemědělský půdní fond*
KN 4830/16	9	orná půda		*zemědělský půdní fond*
KN 4830/17	7	orná půda		*zemědělský půdní fond*
KN 4832/1	287	orná půda		*zemědělský půdní fond*
KN 4841/5	7	ostatní plocha	jiná plocha	

B1 Věcná práva sloužící ve prospěch nemovitostí v části B

Typ vztahu

Věcné břemeno (podle listiny)
příchodu, odchodu, příjezdu a odjezdu
rozsah vymezen geometrickým plánem č. 4949-86/2011
Oprávnění pro
Parcela: KN 1395/9
Povinnost k
Parcela: KN 1395/1
Listina Rozhodnutí pozemkového úřadu o vlastnictví R IV-29/2012 ze dne 10.12.2012. Právní moc ke dni 07.01.2013. Zápis proveden dne 27.03.2014.

Z-19226/2013-211

Listina Rozhodnutí pozemkového úřadu o zřízení věcného břemene R IV-19/2013 12 (+tisková chyba ze dne 14.1.2014) ze dne 12.09.2013. Právní moc ke dni 04.11.2013. Zápis proveden dne 27.03.2014.

Z-19226/2013-211

Pořadí k datu podle právní úpravy účinné v době vzniku práva

C Věcná práva zatěžující nemovitosti v části B včetně souvisejících údajů

Typ vztahu

Věcné břemeno (podle listiny)

23


3549/5
4841/5
3549/6
4841/6
4841/4
3549/10
3549/11
4841/3
3549/9
3552/6
3552/10
3544/8
3544/13
3552/2
644
3544/10
3544/6
3561/1
3558
3563/1
3574/2
Mikovcův Mlýn

4572/2
4573
4577/4
4575/3
4575/1
4577/9
4574/3
4574/1
4574/2
4577/7
Žižkova
4741
4736/1
4740/1
4750/3
4750/8
25

Pod Hvězdárnou
Pod Hvězdárnou
Pod Hvězdárnou
3830
3859/16
3812/196
3812/197
3812/41
3812/45
3812/334
3812/43
3812/42
3812/201
3812/202
3812/426
3812/446
3812/281
3812/216
3812/219
3812/312
3812/323
3812/85
3812/86
3812/84
3812/95
3812/174
3812/175
3812/168
3812/165
3812/164
3812/162
3812/306
3812/307
3812/308
3812/309
3812/321
3812/288
3812/290
3812/44
1100/2
1136/17
1136/23
1105/21
1105/20
1105/7

4774
3544/1
3530/5
3544/2
3544/7
3547
3548
3544/9
3530/1
3014/1
U Hutě
3010/1
3013/2

2879/79
2879/80
2879/3
2879/81
2879/2
3285/1
3268
2863/
2879/87
2879/1
2878
3267
2879/89
2880/1
3269/1
2877/4
2879/88
3270/2
2879/90
3265
2863/69
2893/14
3257/18
3257/16
3257/15
3257/5
2893/3
2893/1
3257/3
3257/9
3257/19
2893/17
2893/10
3257/6

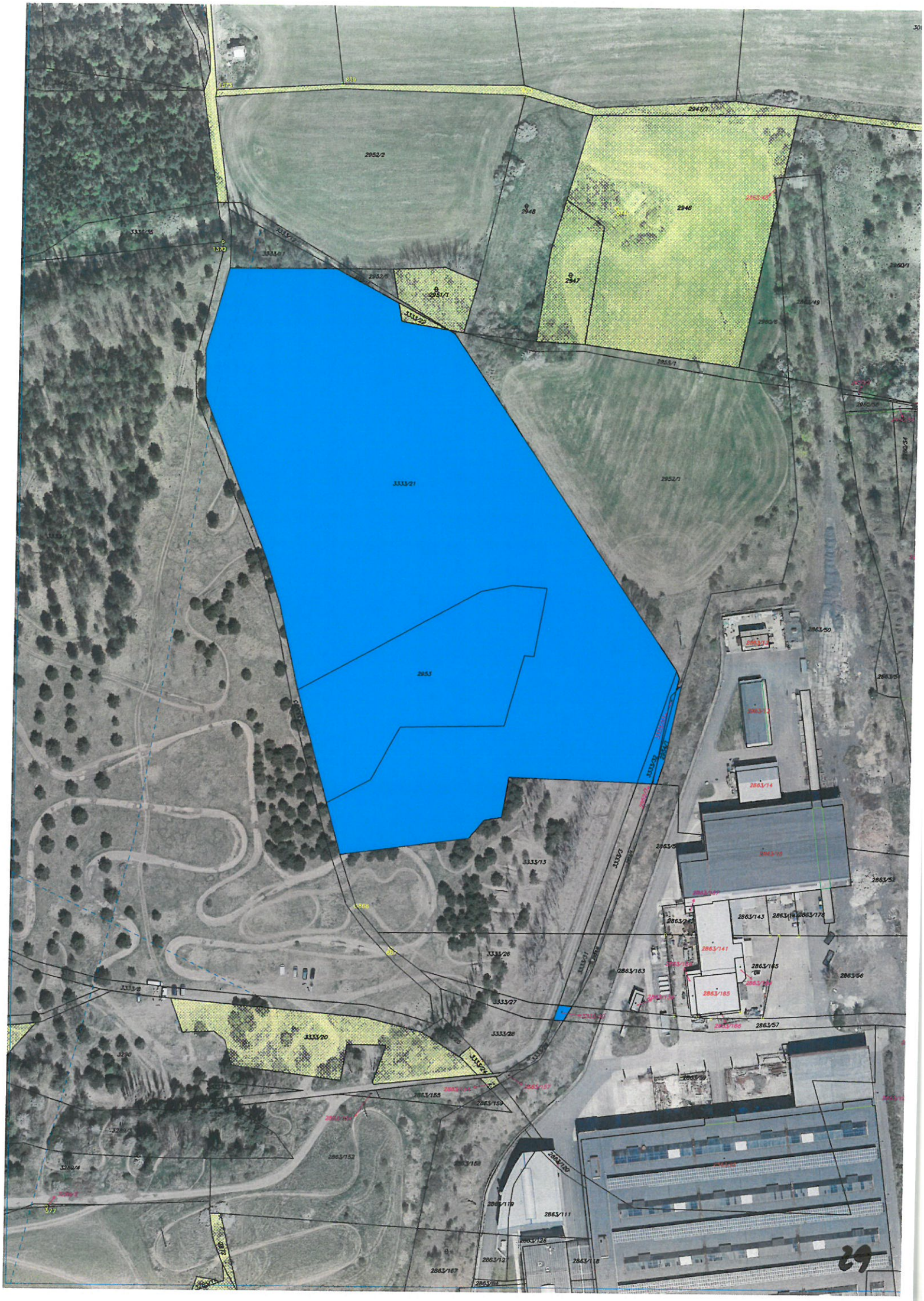
2952/2
2948
2946
2947
2951/1
3333/22
3333/21
2953
2952/1
2863/50
2863/14
2863/143
2863/141
2863/185
2863/163
2863/57
3333/13
3333/26
3333/27
3333/28
3333/20
2863/152
2863/119
2863/111
2863/167

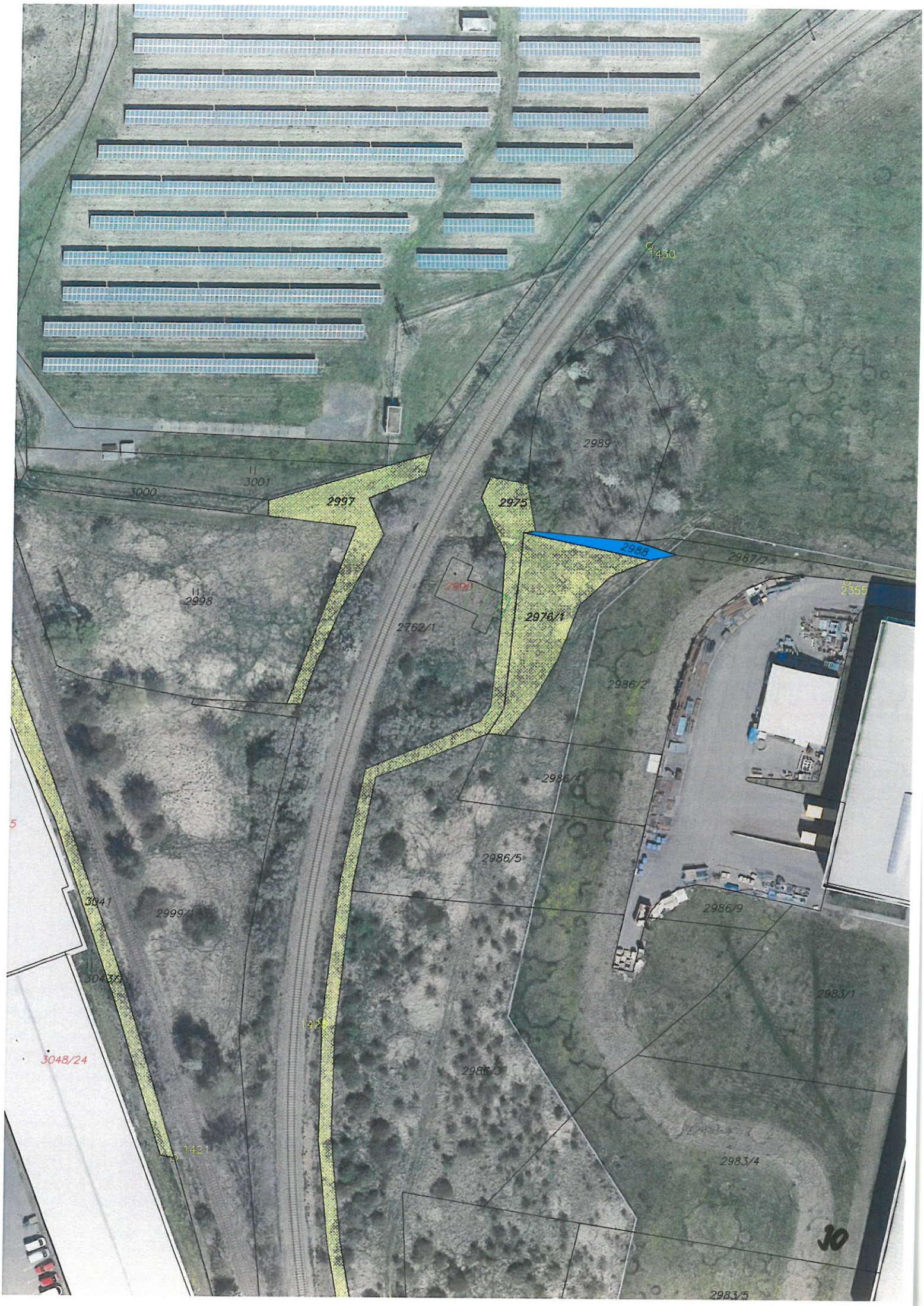
1430
2989
3001
3000
2997
2975
2988
2987/2
2998
2990
2976/1
2762/1
2355
2986/2
2986/4
2986/5
3041
2999/1
2986/9
3043/1
2983/1
1429
3048/24
2986/3
1421
2983/4
2983/5
30

Nádražní
Mariánská
Kollerova
2604/121
2604/123
2582/60
2628/3
2604/147
2762/17
2774/59
2774/42
2774/5
2774/24
2774/4
2774/25
2604/150
2582/42
2582/31
2582/32
2582/26
2628/2
2762/46
2376/3
2774/3
2370/1
2382/1
2388/3
2388/2
2409/4
2409/14
2412
2437/2
2437/1
2436/1
2420
31

Lipová
Pahorek
Anenská
Hornických učňů
Pod Sachtami
2731/3
2731/198
2731/197
2731/196
2731/202
2731/164
2731/200
2731/203
2731/187
2731/163
2741/1
2737/10
2737/3
2737/8
2737/5
2737/16
2739/1
2739/2
2739/4
950
2732/15
2732/30
2732/29
2732/16
2732/17
2732/10
2732/11
2732/14
2732/12
2732/13
2732/2
2732/18
2732/5
2732/3
2732/4
2732/32
2732/34
1540
2728/1
2728/3
2728/2
2727/2
1539
2725/2
2725/3
2725/5
2725/1
2725/6
2724/1
2723/3
2723/4
862
863
864
2722
2721/1
2721/4
2721/7
2720/3
2711
2710/9
2710/8
2709
2660
2705/1
2702/1
2704/1
2703/1
2703/4
2713/7
2713/2

Aloise Jiráska
Nádražní
Anenská
Jiřího Wolkera
Pod Anenskou
Nerudova
2733/52
2733/10
2733/59
2733/9
2733/22
2733/8
2733/26
2733/1
2732/6
2733/6
2733/5
2733/4
2733/47
2733/30
2735/4
2735/7
2734
2762/98
2762/39
2762/40
2735/5
2656/12
2654/13
2654/1
2654/8
2654/4
2655/2
2655/3
2655/5
2656/3
2656/2
2656/1
2657/1
2657/7
2657/12
2657/19
2657/20
2657/18
2657/16
2657/15
2657/14
2657/13
2657/5
2657/4
2657/3
2657/2
2658/3
2658/4
2658/14
2658/21
2659
2661/1
2661/2
2662
2663
2664
2665/1
2668/2
2686
2685
2684
2683
2682
2681
2687/1
2689/1
2693
2694/1
2691/1
2692/1
2665/4
2650/1
2647/1
2647/4
2647/3
2649/1
2644
1925
2634/21
2634/13
2637/13
852
1164
833
2764

Veselého Rytířstva
Šachtami
Prokopská
Nerudova
Pod Šachtami
Horská
2726
2633/41
2633/25
2633/43
2633/26
2633/24
2633/1
2632/7
2633/23
2632/1
2632/6
2632/23
2632/19
2632/17
2632/16
2722
2719
2718
2712
2721/4
2720/4
2720/5
2717/1
2633/8
2633/10
2633/6
2604/39
2604/26
2604/28

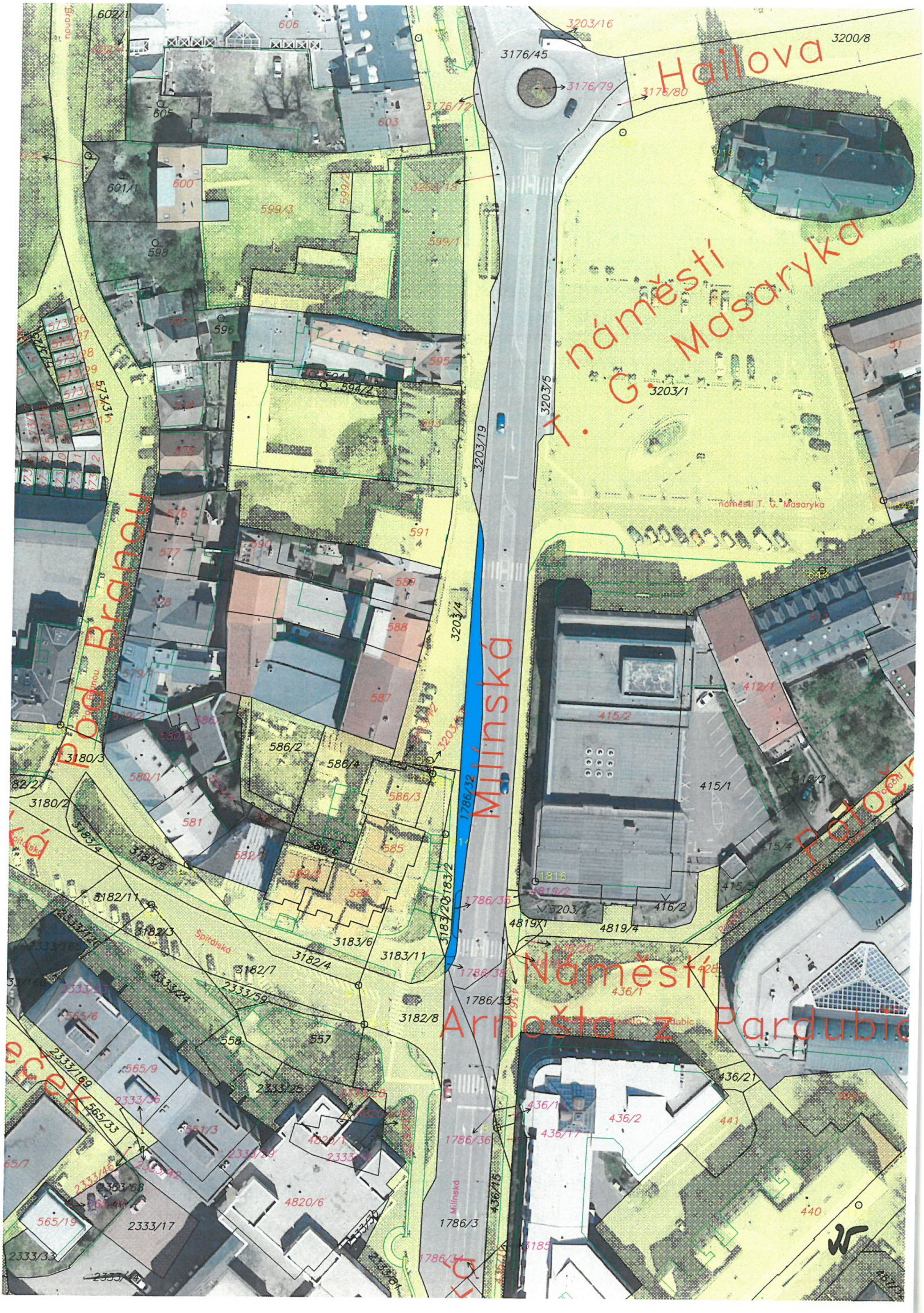
Hailova
náměstí
T. G. Masaryka
Milínská
Pod Branou
Náměstí
Arnošta z Pardubic
náměstí T. G. Masaryka
3203/1
3203/5
3203/19
3203/4
1786/32
3183/2
3183/20
1786/35
1786/38
1786/33
1786/3
415/1
415/2
412/1
3176/45
3200/8
3203/16
3176/79
3176/80
3180/3
3180/2
3182/11
3182/7
3182/4
3182/8
3183/6
3183/11
4819/1
4819/4
436/1
436/2
436/21
2333/59
2333/25
2333/17
558
557
591
586/2
586/4

K Rozhledně
1500
1499
1498
1497
1494
1492
1495
1350
1349
3890/2
1586
1588
1589/1
1590
1589/3
1589/2
3888

Obecnická
U Lilky
Lilky
2936/1
3029/37
3029/3
3029/9
2939/6
2939/11
2942/1
2942/7
2942/16
2942/6
2942/8
2942/4
2942/13
2942/3
2942/12
2932/1
3029/10
2926/2
2935
2934
3029/39
2923/4
2923/2
2923/9
2923/10
2923/7
3029/4
2930/2
2930/3
2930/1
2926/3
1217
1239
882
883
884
891
1389

Obecnická
Lilka
3050
3067/25
3067/26
3067/27
3067/28
3067/15
3067/6
3067/7
3067/8
2960/47
2960/49
2960/50
2960/18
2960/35
2960/38
2960/59
2863/50
2863/14
2942/12

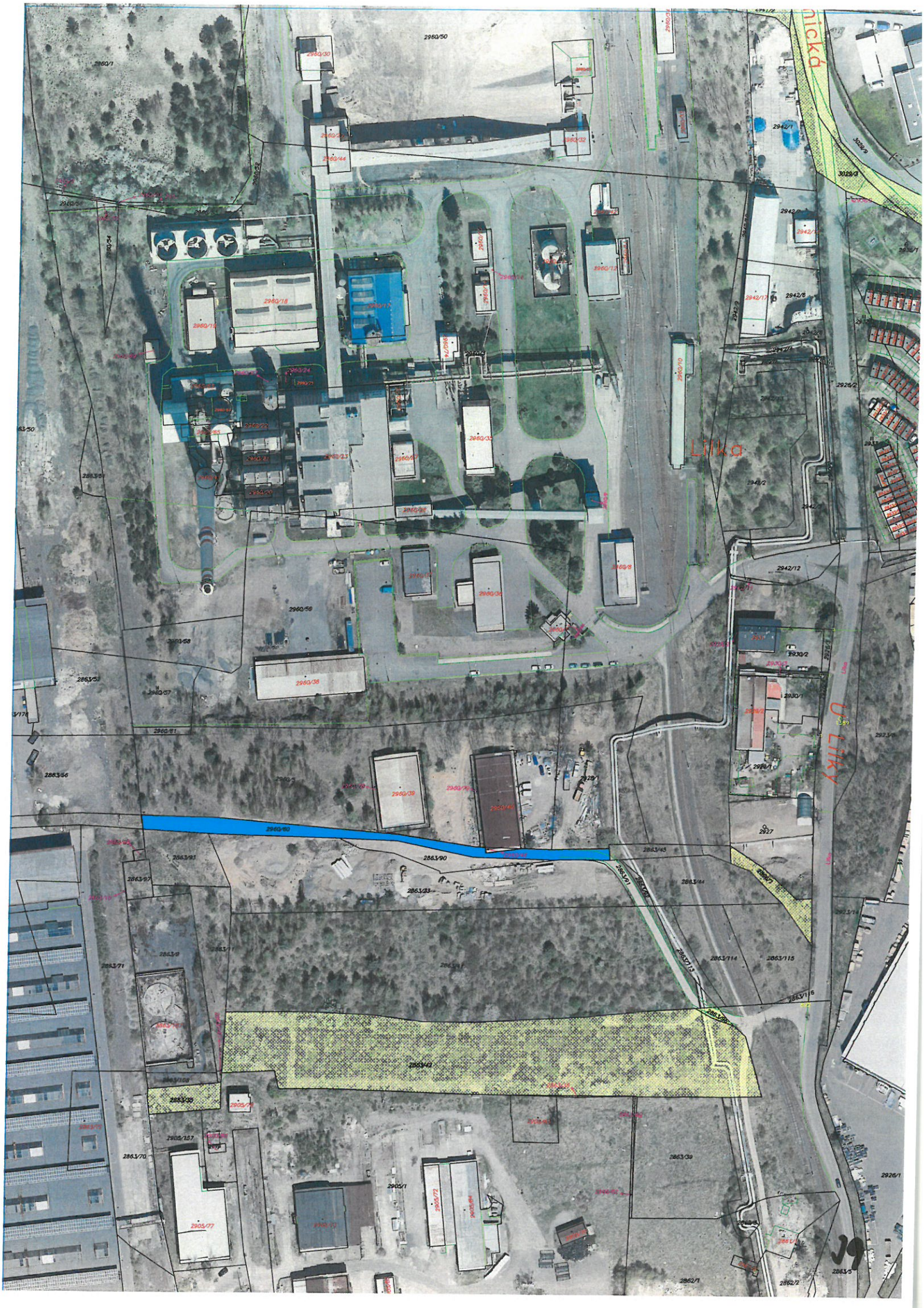
Lilka
2960/50
2960/1
2960/30
2960/44
2960/32
2960/18
2960/15
2960/17
2960/14
2960/13
2960/10
2960/35
2960/27
2960/8
2960/59
2960/58
2960/38
2960/57
2960/91
2863/56
2863/53
2960/39
2960/40
2960/45
2960/60
2863/90
2863/45
2863/44
2863/23
2863/91
2863/97
2863/71
2863/114
2863/115
2863/42
2863/39
2863/70
2905/157
2905/77
2905/1
2905/72
2905/64
2942/1
2942/6
2942/17
2942/12
2926/2
2930/2
2930/1
2927
2926/1
2862/1
2862/2
2863/5

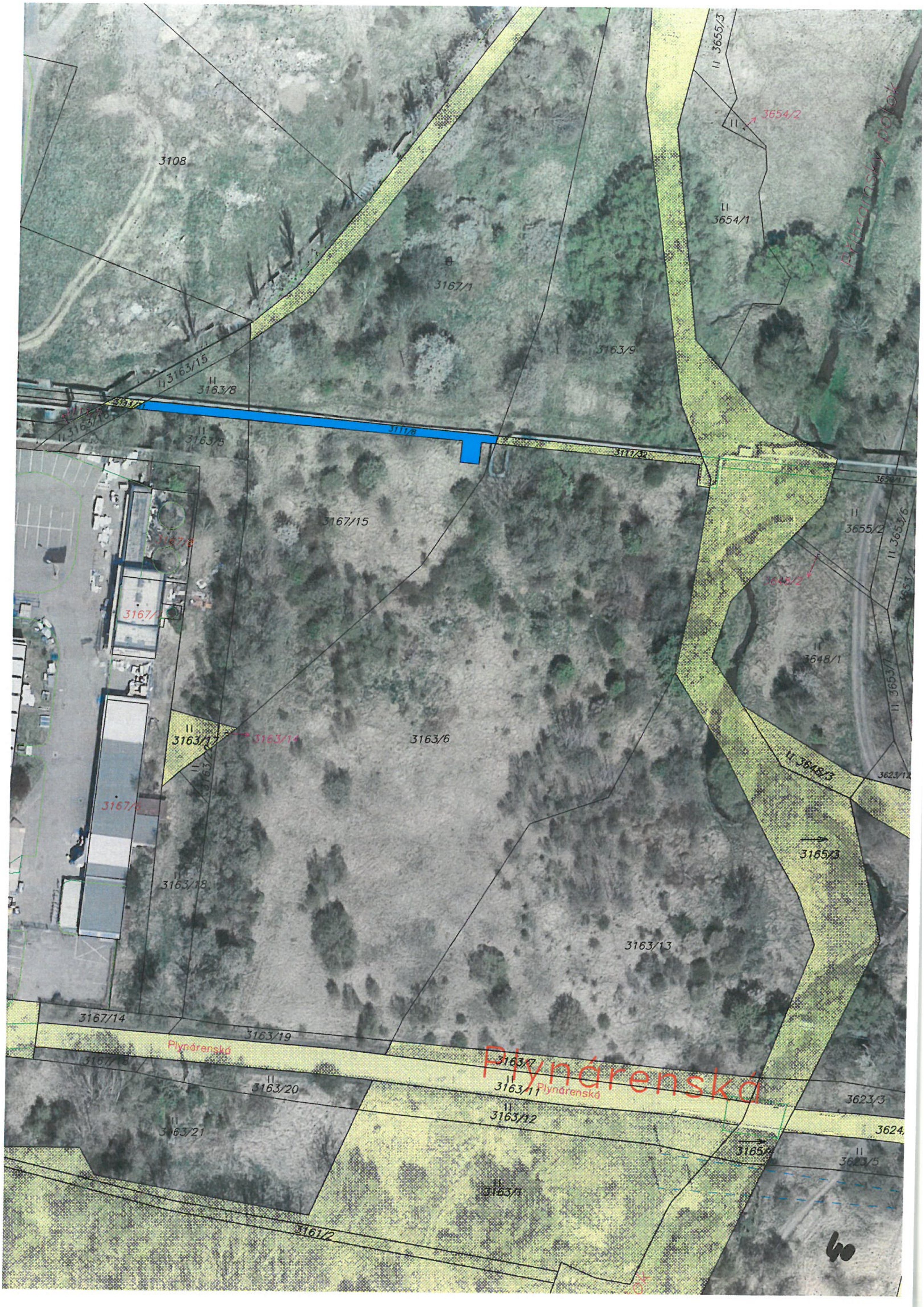
3108
3167/1
3163/9
3654/2
3654/1
3655/3
3163/15
3163/8
3111/8
3111/32
3163/5
3167/15
3655/2
3167/8
3167/1
3648/2
3648/1
3163/17
3163/14
3163/6
3648/3
3623/12
3165/3
3167/6
3163/18
3163/13
3167/14
3163/19
Plynárenská
3163/7
3163/20
3163/11
3623/3
3163/12
3163/21
3624
3165/4
3623/5
3163/1
3161/2
40

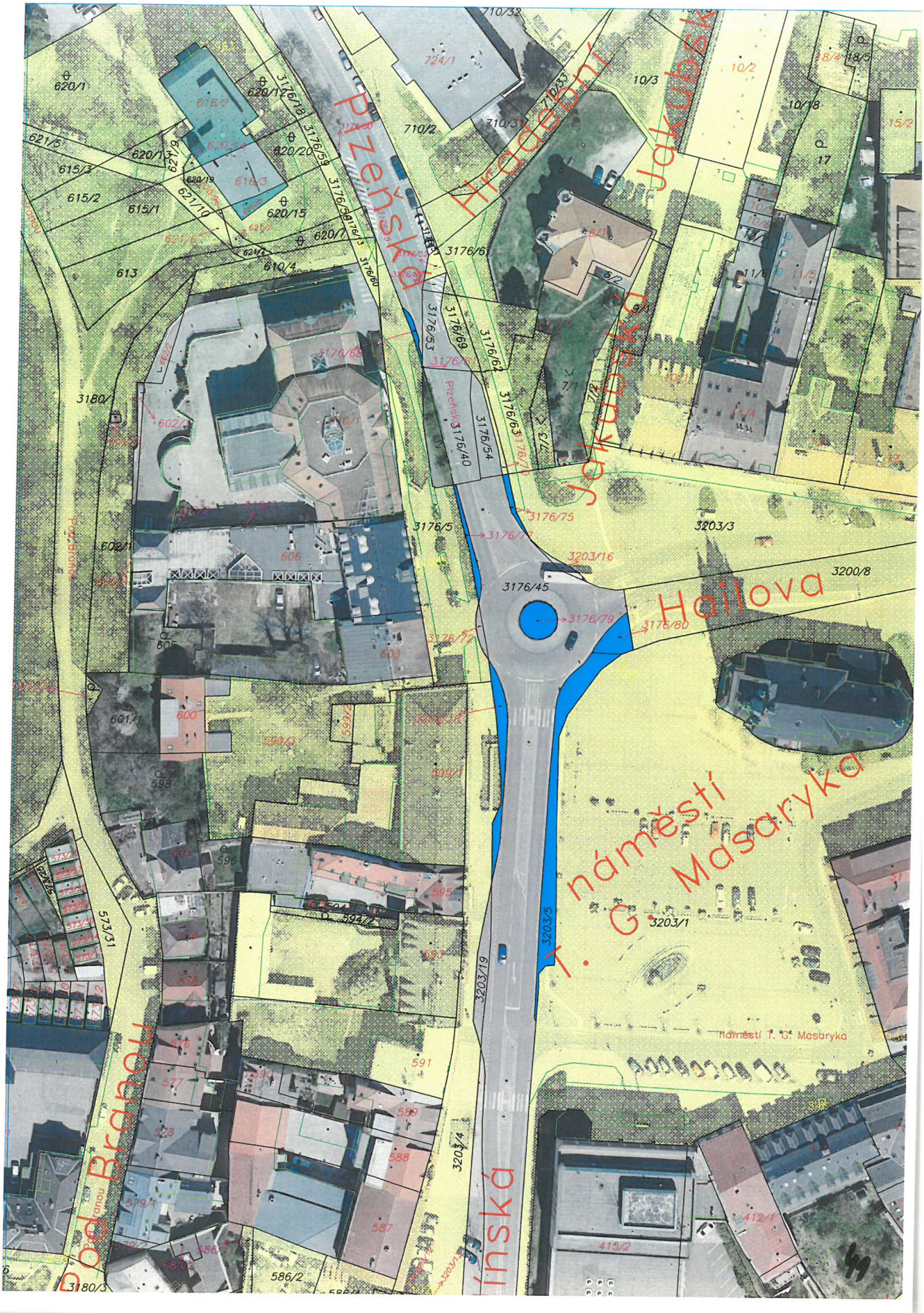
Plzeňská
Hradební
Jakubská
Jakubská
Jakubská
Hailova
náměstí T. G. Masaryka
náměstí T. G. Masaryka
Pod Branou
Pod Branou
Plzeňská
ínská
620/1
620/17
3176/18
621/5
620/11
620/20
615/3
3176/59
615/2
615/1
621/10
620/15
620/7
613
610/4
3176/60
3176/6
710/2
710/3
710/32
724/1
10/3
10/2
10/18
17
18/4
18/5
15/2
6/1
6/2
7/1
7/2
7/3
10/1
11/4
11/5
13
3176/53
3176/69
3176/62
3176/68
3176/54
3176/40
3176/63
3176/70
3176/75
3176/77
3176/5
3176/45
3176/79
3176/80
3176/72
3203/16
3203/3
3200/8
3203/1
3203/5
3203/19
3203/4
3180
602/1
606
605
603
601/1
600
599/3
598
597
596
595
594/2
593
591
589
588
587
586/2
573/31
577
578
579/1
415/2
412/1
3180/3



Jinecká
Evropská
Jinecká
3611/1
3611/9
3611/16
3737/18
3737/17
3737/49
3611/8
3611/2
3611/6
3737/45
3737/46
3737/35
3737/47
3611/3
3611/15
4842/24
4842/4
4842/23
4842/28
3611/5
3613/39
3613/38
3613/2
988/36
4827/1
4830/13
4828/1
4828/12
988/28
4830/14
4830/12
4829/2
4830/10
4830/15
4828/10
4828/9
4830/11
4830/16
988/35
4829/1
4830/1
988/25
3613/14
4830/9
3613/3
4842/27
3613/11
3613/10
3613/6
3613/27
3613/37
3613/20
3737/25
3613/12
3735/8

Karla Kryla
S. K.
Svazácká
Mládežnická
Čechovská
Čertův pahorek
Příbram VIII
4235/54
1460
4235/53
4233/3
4233/18
4233/19
4233/4
4233/5
4232/30
4233/70
4232/37
4232/36
4232/40
4232/42
4232/41
4235/52
4237/13
4237/18
4232/3
4235/5
4235/4
4235/6
4235/2
4235/44
4235/7
4237/2
4239/47
4239/46
4239/2
4239/17
4239/45


Pod Špitálem
K Podlesí
3231/1
3231/2
3231/3
3233/3
3233/2
3233/1
3241
3241/2
3234/2
3235/4
3243/1
3224/13
3224/8
3226/7
3226/3
3226/2
3246/8
585

44

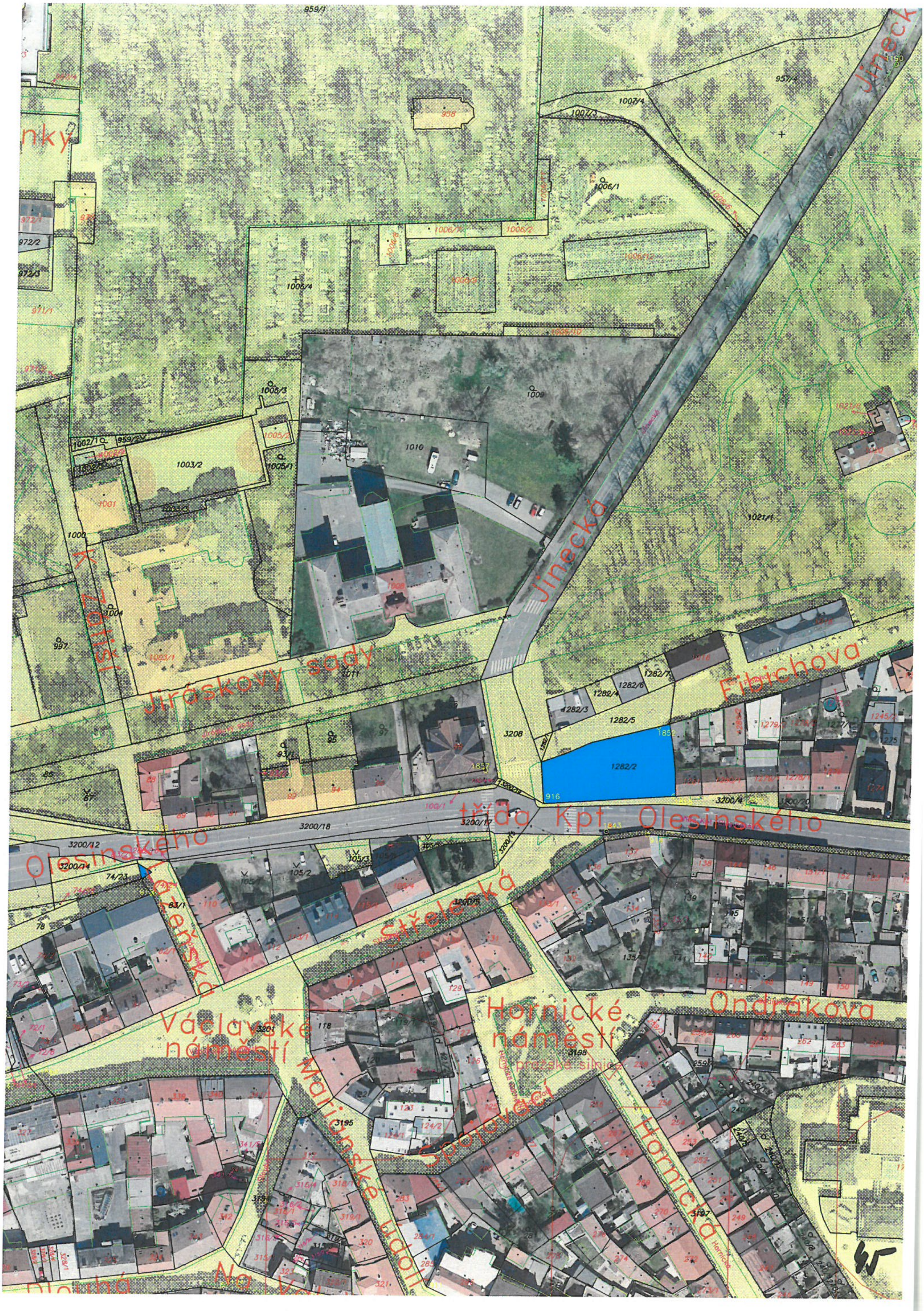

Jinecká
Jiráskovy sady
Fibichova
třída kpt. Olešinského
Olešinského
Střelecká
Václavské náměstí
Hornické náměstí
U pražské silnice
Ondrákova
Mariánské údolí
Spojovací
Hornická
1282/2
916
3208
3200/18

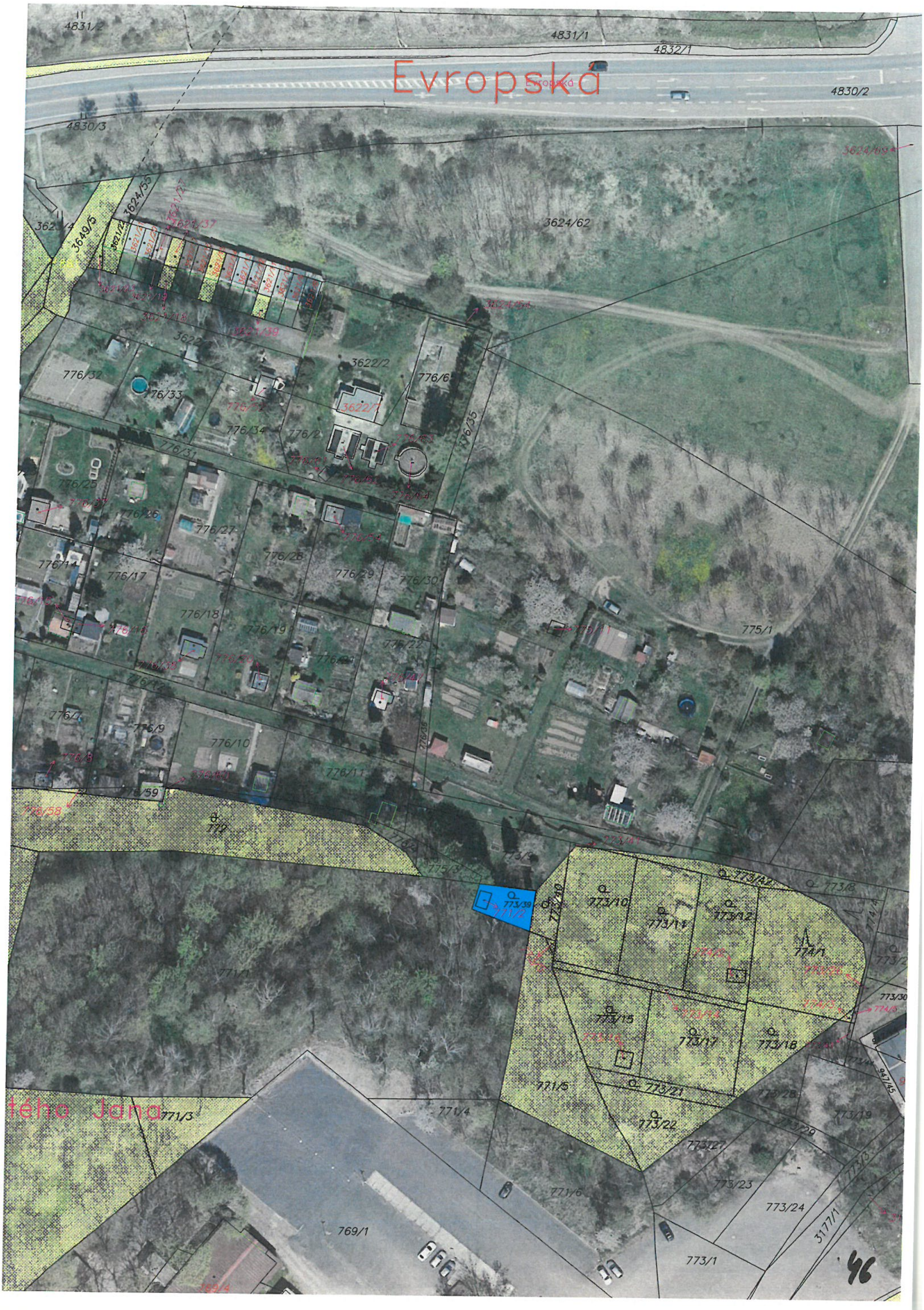

Evropská
4831/2
4831/1
4832/1
4830/2
4830/3
3624/62
3622/2
776/32
776/33
776/34
776/6
776/2
776/35
776/31
776/25
776/26
776/27
776/28
776/29
776/30
776/14
776/17
776/18
776/19
776/22
776/7
776/9
776/10
776/11
775/1
776/59
776/58
773/10
773/11
773/12
774/1
773/15
773/17
773/18
771/1
771/5
771/3
771/4
771/6
773/21
773/22
773/23
773/24
773/27
773/19
773/1
769/1
3177/1
3649/5
3624/55

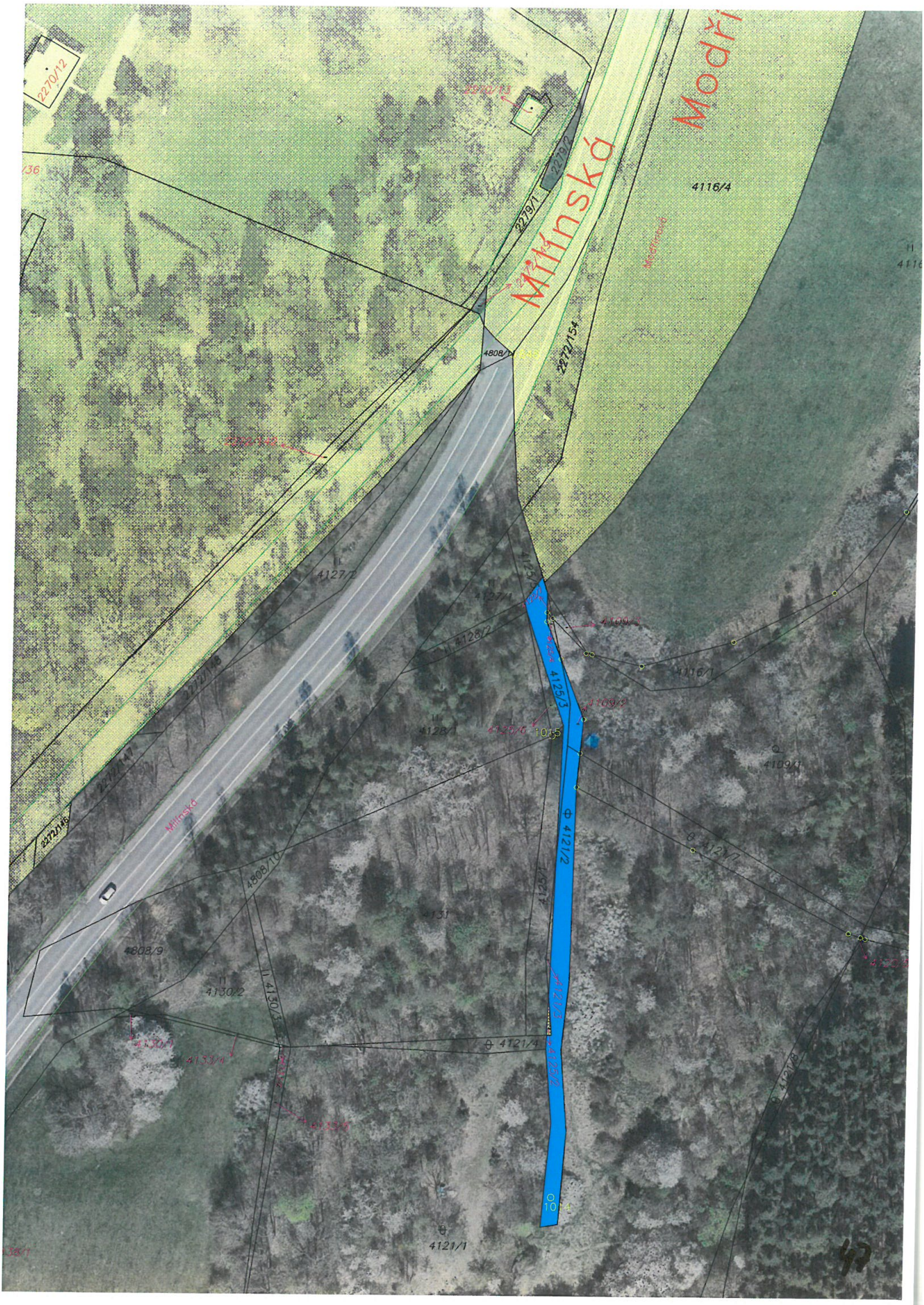

Modři
Mlínská
4116/4
2279/1
2272/154
4808/1
4127/2
4127/1
4128/2
4125/3
4116/1
4109/2
4128/1
4121/2
4121/1
4125/1
4131
4808/10
4808/9
4130/2
4130/3
4121/4
Mlínská

953/2
3727/5
Jinecká
3727/2
3727/3
3727/4
Jinecká
3727/10
3727/11
3727/6
Dobříšská
Dobříšská
Dobříšská
1023/21
1023/18
3207/6
1023/5
3853/2
3853
3853/4
3853/5
3812/1
3847/3
3847/1
3847/5
3847/10
3847/6
3847/2
3849/14
3849/11
Jasná
Jasná
1024/5
3207/1
1023/40
1023/38
1024/49
1024/48
3848/3
3848/12
3849/2
1024/10
3812/39
1024/1
1023/27
1021/4
1023/41
1024/7
1024/16

Obecnická
Obecnická
Obecnická
3055/11
3055/1
3055/12
3057/2
3057/1
2967/15
2967/4
2967/5
2967/3
2939/4
2939/6
3029/9
3029/3
2942/1
2936/2
2939/11
1239
2936/1
2942/6
1217
2932/1
3029/10
2926/2
882
2935
49

3606/18
3606/16
3606/53
3606/92
3606/81
3606/93
3606/91
3606/55
3606/20
3606/10
3606/138
3606/11
3606/139
3629/4
3629/2
3631/1
3634/1
3634/2
1232
3638/4
3633/3
3638/11
3631/7
3641/2
3633/1
3635/4
3637/7
3632
3637/82
Čertův pahorek
3636
3637/83
3637/84
3637/4
3626/21
3637/6

3095/6
3604/20
3604/18
3604/17
3604/2
3104/3
3095/5
3095/26
3095/25
3604/15
3104/1
1458
565
3599/2
1457
3604/13
3604/42
3165/19
3606/2
3606/95

3245/10
3245/12
3341
3306/1
3306/7
3342/2
3340
3306/6
3306/4
3317/1
580

Ve vršich
Hufsky
Čern

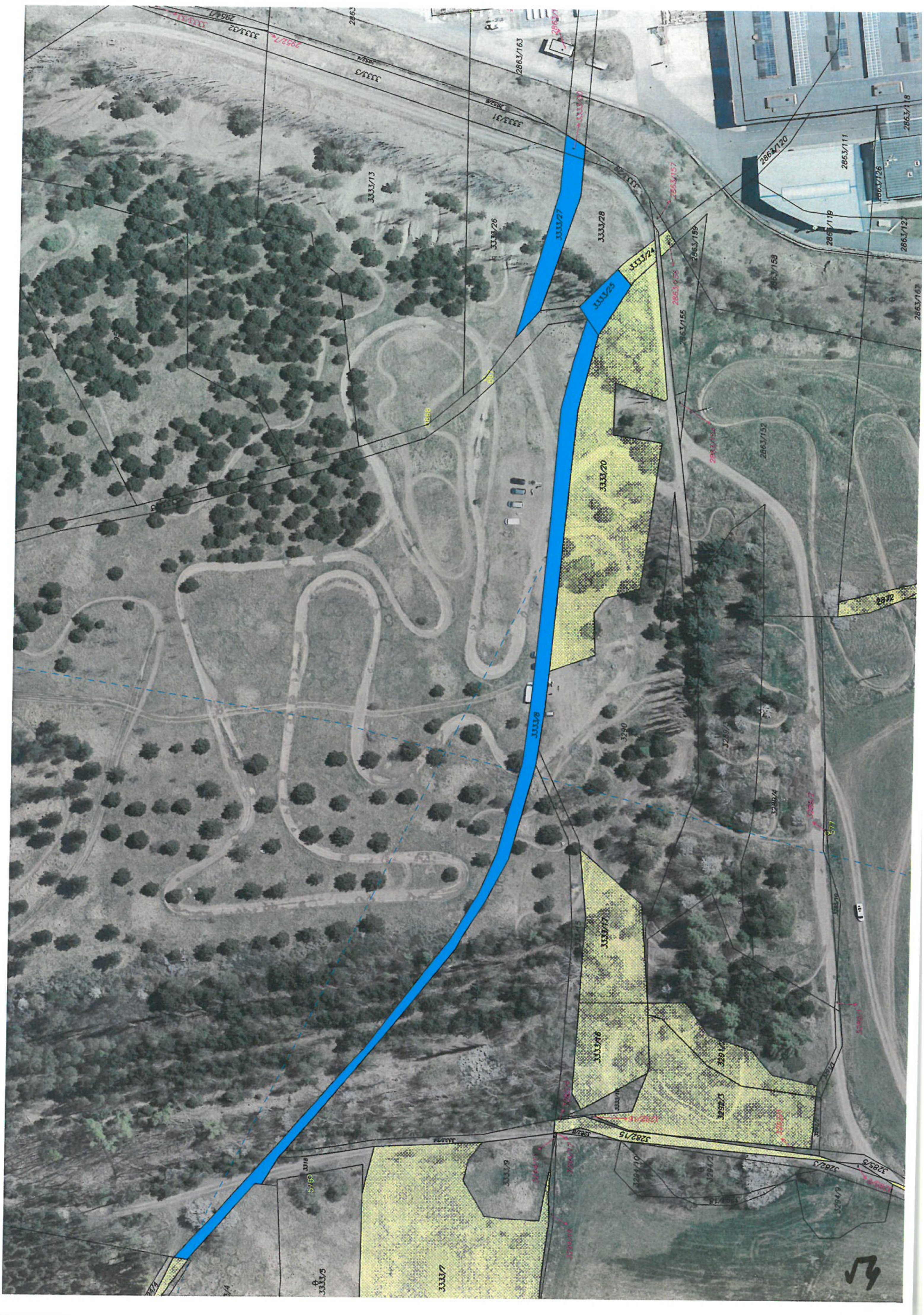
3333/27
3333/28
3333/25
3333/24
3333/20
3333/8
3333/7
3333/13
2863/152
2863/111
2863/118
2863/120
2863/119
2863/127
2863/126
2863/159
2863/158
2863/155
3282/15
3288/3
3285/5
3333/5

3333/4
578
3333/5
3333/7
3333/9
3333/16
3333/17
3333/15
3333/8
3290
3292/3
3291/2
3282/15
3294/2
3294/1
3294/9
3282/3
3282/5
577
3285/9
3285/12
3285

3246/15
3245/12
3245/3
3341
3306/1
3306/7
3342/2
3340
3306/6

3391
3038
3389/1
3029/18
3040/4
3040/3
3040/5
3388/1
573
3048/16
Obecnická
3029/16
3388/3
3382/2
3068/1
3068/2
3067/11
3067/10
3067/1
3067/3
3071
3067/12
3067/25

3324/4
3317/2
3333/4
3333/5
3318
3333/7
3333/14
3333/9
3333/16
3333/17
3333/15
3282/8
3282/15
3294/10
3294/2
3292/3
3291/2
3294/1
3294/9
3282/3
3285/5
3292/2
3291/1
3285/10
3285/9

Žižkova
Žižkova
Na Leštině
Na Leštině
Fantova louka
Fantova louka
1376/2
1375/2
1373/1
1369
1371
1368
1374/1
1374/2
1374/3
1374/5
1374/6
1374/8
1374/14
1374/15
1374/23
1376/1
1376/3
1376/5
1376/6
1376/7
1376/8
1376/9
1376/10
1376/11
1376/12
1376/57
1376/66
1395/9
1395/1
1395/2
1395/105
1389/37
1389/3
1375/1
667
3218

Certův pahorek
Evropská
Za jatkami

Novohospods
Žižkova
Protifašistických
bojovr
Ke Kocábě
Ke
4570/6
4571/9
4571/25
4571/15
4571/6
4571/29
1108/13
1108/21
1108/15
4570/2
4577/1
4577/11
4578/9
4578/2
4577/2
4577/18
4577/20
4583/2
4583/3
4583/1
4741/6
1109/1
4586/1
4588/1
4588/2
4589/2
4589/3
4590/1
4590/2
4590/4
4584
4602
4697
4698
4699
4700
4701
4702
4703/2
4706
4709
4713
4714
4717
4680/3
4680/4
4689
4670

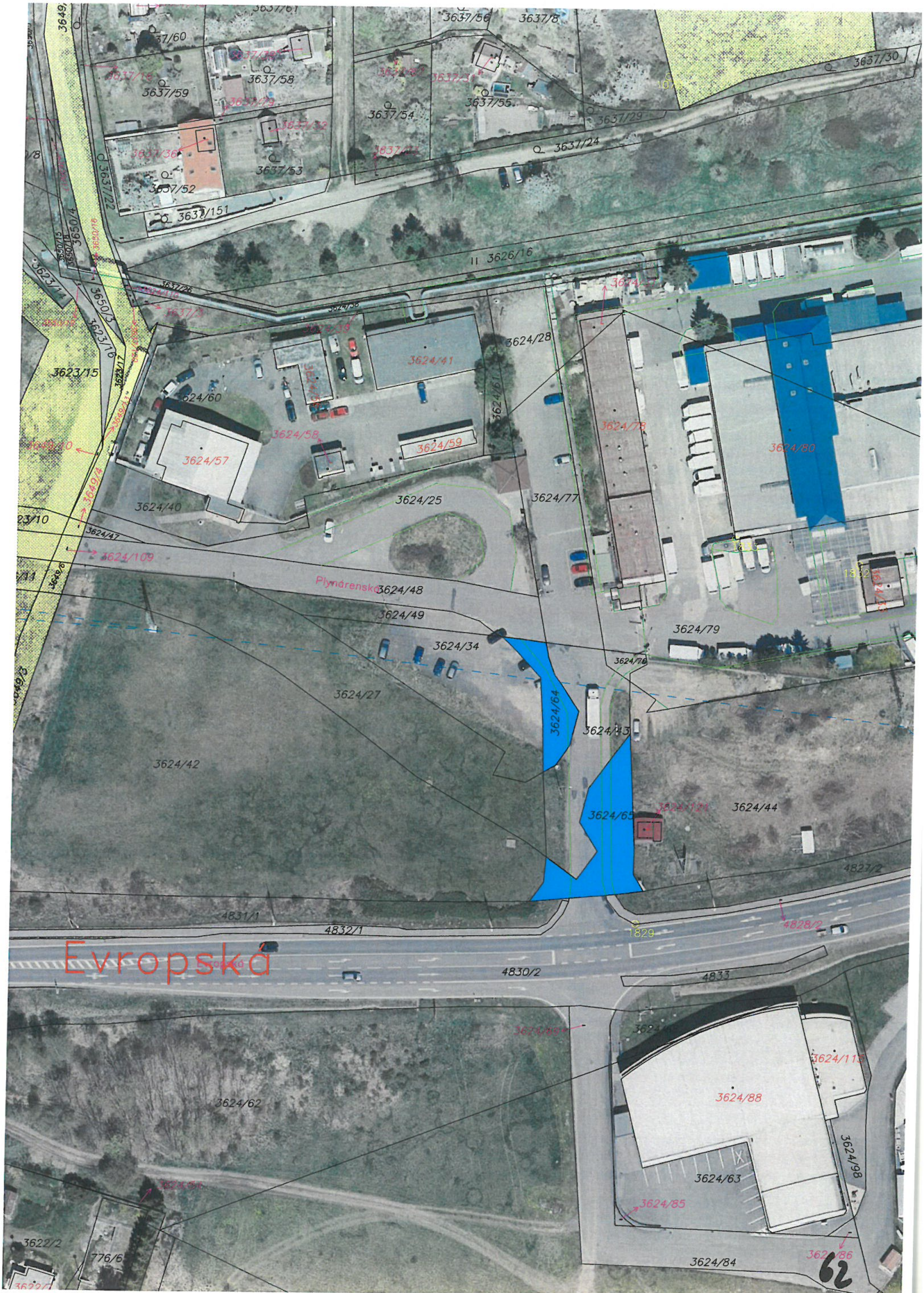

Evropská
Plynárenská
3637/61
3637/56
3637/8
3637/60
3637/30
3637/59
3637/58
3637/54
3637/55
3637/29
3637/24
3637/53
3637/52
3637/151
3637/22
3650/4
3650/3
3623/16
3623/15
3626/16
3637/26
3624/28
3624/41
3624/60
3624/61
3624/78
3624/80
3624/58
3624/59
3624/57
3624/40
3624/25
3624/77
3649/4
3649/10
3624/47
3624/109
3624/48
3624/49
3624/79
3624/34
3624/76
3624/27
3624/64
3624/43
3624/42
3624/65
3624/44
4827/2
4831/1
4832/1
1829
4828/2
4830/2
4833
3624/62
3624/115
3624/88
3624/98
3624/63
3624/85
3622/2
776/6
3624/84


Pod Květnou
Dobříšská
Evropská
3722/31
3711/2
3810/42
3810/41
3810/40
3810/32
3722/21
3722/12
3207/3
3207/11
3207/9
3207/10
3207/7
3207/4
3207/26
3812/229
3871/30
3812/227
3812/226
3812/130
3871/4
3812/228
3812/376
3870/1
3812/373
3813/1
3812/378
3812/1
4842/10
4842/11
4842/13
4842/14
4842/16
3711/8
3711/10
3711/17
3711/4
3711/5
3207/30
3207/34
3810/7
3871/31
3871/8
3722/13
3722/40
3686/14
3686/15
3722/25
3686/5
3722/24
3686/12
3686/8
3722/35
3207/20
3871/33
3207/21
3207/29
3207/35
3871/14
3871/15
3871/11
3871/10
3812/365
3812/45
3812/364
3810/38
1446
560
9559


U Fialáků
Nový rybník
Fialův rybník
4208/2
4145/3
4148/2
4147/6
4809/3
4150/4
4808/5
4150/2
4151/1
4808/6
4152/4
4808/4
4152/2
4164/1
4183/1
4183/3
4183/6
4185/1
4206/2
4202/3
4189/1
2272/2
4190
4181/1
2284/4

Milínská
Modřínová
Milínská
4116/4
4116/2
2279/1
4808/1
2272/154
4125/5
4127/2
4128/2
4116/1
4125/3
4109/1
4121/2
4121/7
4808/10
4131
4808/9
Milínská
65

4807/6
4155/14
4170/93
4169/2
4170/5
4170/94
4807/1
4871/14
4170/101
4155/2
4170/102
4170/4
4807/11
4170/2
4170/80
4170/82
4170/86
4170/6
4807/10
4172/105
4172/209
4172/210
4170/84

66

Vyhotovil: Jana Říčařová
MISYS-KatastrSQL, informativní výpis pro vnitřní potřebu!

OKRES: CZ020B Příbram, 3211
OBEC: 539911 Příbram
KAT.ÚZEMÍ: 735426 Příbram

Data platná k: 1.03.2023

LIST VLASTNICTVÍ 4673

A Vlastník, jiný oprávněný

Oprávněný subjekt, adresa Vlastnické právo	Identifikátor	Podíl
Česká republika,	00000001-1	1/10
Kříž Karel, Mládežnická 470, 26101 Příbram - Příbram VII	400929/006	4/10
Pospíšil Zdeněk, adresa neznámá	/	1/10
Zemědělské družstvo se sídlem v Dlouhé Lhotě, Dlouhá Lhota 82, 26301 Dlouhá Lhota Příslušnost hospodařit s majetkem státu	47048336	4/10
Úřad pro zastupování státu ve věcech majetkových, Rašínovo nábřeží 390/42, 12800 Praha - Nové Město	69797111	1/10

B Nemovitosti

Pozemky

Parcela	*[m²]*	*Druh pozemku*	*Způsob využití*	*Způsob ochrany*
PŮVOD: Katastr nemovitostí (KN)				
KN 3797/14	405	ostatní plocha	manipulační pl.	

B1 Věcná práva sloužící ve prospěch nemovitostí v části B *(bez zápisu)*

C Věcná práva zatěžující nemovitosti v části B včetně souvisejících údajů *(bez zápisu)*

D Poznámky a další obdobné údaje

Typ vztahu

Předání údaje o nemovitosti do evidence ÚZSVM
Nedostatečně identifikovaný vlastník
Povinnost k
Parcela: KN 3797/14

E Nabývací tituly a jiné podklady k zápisu

Listina

* Rozhodnutí o dědictví D# 345/1986 Státní notářství v Česk.Budějovicích,ze dne 28.3.1986, právní moc 28.3.1986.
POLVZ:207/1986 *Z-100207/1986-211*
Pro:
Pro: Pospíšil Zdeněk, adresa neznámá

* Rozhodnutí o dědictví D# 468/1986 ze dne 11.6.1986,právní moc dne 11.6.1986.
POLVZ:277/1986 *Z-100277/1986-211*
Pro:
Pro: Kříž Karel, Mládežnická 470, 26101 Příbram - Příbram VII, RČ:400929/006

* Rozhodnutí o dědictví D# 345/1986 Státní notářství v Česk.Budějovicích,ze dne 17.4.1986.
POLVZ:156/1988 *Z-100156/1988-211*
Pro:
Pro: Česká republika, , IČ:00000001-1

* Ohlášení příslušnosti hospodařit s majetkem státu (zák.č.320/02 Sb.) ze dne 28.01.2003.
Z-985/2003-211
Pro:
Pro: Úřad pro zastupování státu ve věcech majetkových, Rašínovo nábřeží 390/42, 12800 Praha - Nové Město, IČ:69797111

* Smlouva kupní ze dne 04.11.2016. Právní účinky zápisu k okamžiku 11.11.2016 10:37:02. Zápis proveden dne 02.12.2016.
V-10767/2016-211
Pro:

62

Dobříšská
Dobříšská
3722/45
3711/18
3711/30
3711/28
3711/29
3711/23
3711/20
3812/3
3812/399
3774
3810/5
3779
3780
3794
3810/2
3810/22
3810/69
3812/389
3812/401
3810/70
3810/10
3812/400
3797/14
3810/20
3810/47
3810/66
3810/58
3812/397
3810/59
3812/396
3812/224
3812/385
3812/223
3810/9
3812/382
3810/45
3810/65
3812/383
3810/44
3812/151
3810/3
3797/1
3797/3

Vyhotovil: Jana Říčařová
MISYS-KatastrSQL, informativní výpis pro vnitřní potřebu!

OKRES: CZ020B Příbram, 3211
OBEC: 539911 Příbram
KAT.ÚZEMÍ: 735426 Příbram

Data platná k: 1.03.2023

LIST VLASTNICTVÍ 1661

A Vlastník, jiný oprávněný

Oprávněný subjekt, adresa	Identifikátor	Podíl
Vlastnické právo		
Bachmann Eleonore, Im Hubhof 15,79112 Frieburg - Tiengen, Německo	361017/	1/12
Česká republika,	00000001-1	3/4
Jager Leminger Dagmar M.A., Rohanstr. 21,Ettenheim, Německo	440221/	1/12
Riegger Elke Irene Margarethe, Östliche Ringstr. 8,77955 Ettenheim, Německo	400318/	1/12
Příslušnost hospodařit s majetkem státu		
Úřad pro zastupování státu ve věcech majetkových, Rašínovo nábřeží 390/42, 12800 Praha - Nové Město	69797111	3/4

B Nemovitosti

Pozemky

Parcela	*[m²]*	*Druh pozemku*	*Způsob využití*	*Způsob ochrany*
PŮVOD: Katastr nemovitostí (KN)				
KN 3727/6	1014	orná půda		*zemědělský půdní fond*
KN 3729/1	1893	ostatní plocha	neplodná půda	

B1 Věcná práva sloužící ve prospěch nemovitostí v části B *(bez zápisu)*

C Věcná práva zatěžující nemovitosti v části B včetně souvisejících údajů *(bez zápisu)*

D Poznámky a další obdobné údaje *(bez zápisu)*

E Nabývací tituly a jiné podklady k zápisu

Listina

* Rozhodnutí# 2948/1977 Rozhodnutí o přijetí nabídky daru ze dne 7.12.1977 .
POLVZ:70/1978 *Z-100070/1978-211*

Pro:
Pro: Česká republika, , IČ:00000001-1

* Rozhodnutí o dědictví D# 113/1989 Státní notářství pro Prahu 1 nabytí právní moci dne 30.6.1989.
POLVZ:235/1993 *Z-100235/1993-211*

Pro:
Pro: Bachmann Eleonore, Im Hubhof 15,79112 Frieburg - Tiengen, Německo, RČ:361017/
Riegger Elke Irene Margarethe, Östliche Ringstr. 8,77955 Ettenheim, Německo, RČ:400318/
Jager Leminger Dagmar M.A., Rohanstr. 21,Ettenheim, Německo, RČ:440221/

* Ohlášení příslušnosti hospodařit s majetkem státu (zák.č.320/02 Sb.) ze dne 28.01.2003.
Z-985/2003-211

Pro:
Pro: Úřad pro zastupování státu ve věcech majetkových, Rašínovo nábřeží 390/42, 12800 Praha - Nové Město, IČ:69797111

* Usnesení soudu o schválení dědické dohody Okresní soud v Příbrami 26 D-698/2005 -48 ze dne 08.06.2006. Právní moc ke dni 29.08.2006.
Z-12091/2006-211

Pro:
Pro: Bachmann Eleonore, Im Hubhof 15,79112 Frieburg - Tiengen, Německo, RČ:361017/
Riegger Elke Irene Margarethe, Östliche Ringstr. 8,77955 Ettenheim, Německo, RČ:400318/
Jager Leminger Dagmar M.A., Rohanstr. 21,Ettenheim, Německo, RČ:440221/

F Vztah BPEJ k parcelám

Parcela	*BPEJ*	*Výměra[m²]*
KN 3727/6	52714	10
	52754	1004

69

Jin
3613/11
3613/27
3613/20
3613/12
3613/7
3737/25
988/24
988/23
Jinecká
3737/21
3735/8
3727/15
3727/21
3727/1
3729/2
3729/1
3729/5
3729/4
3729/6
3727/22
953/4
953/3
953/8
1115

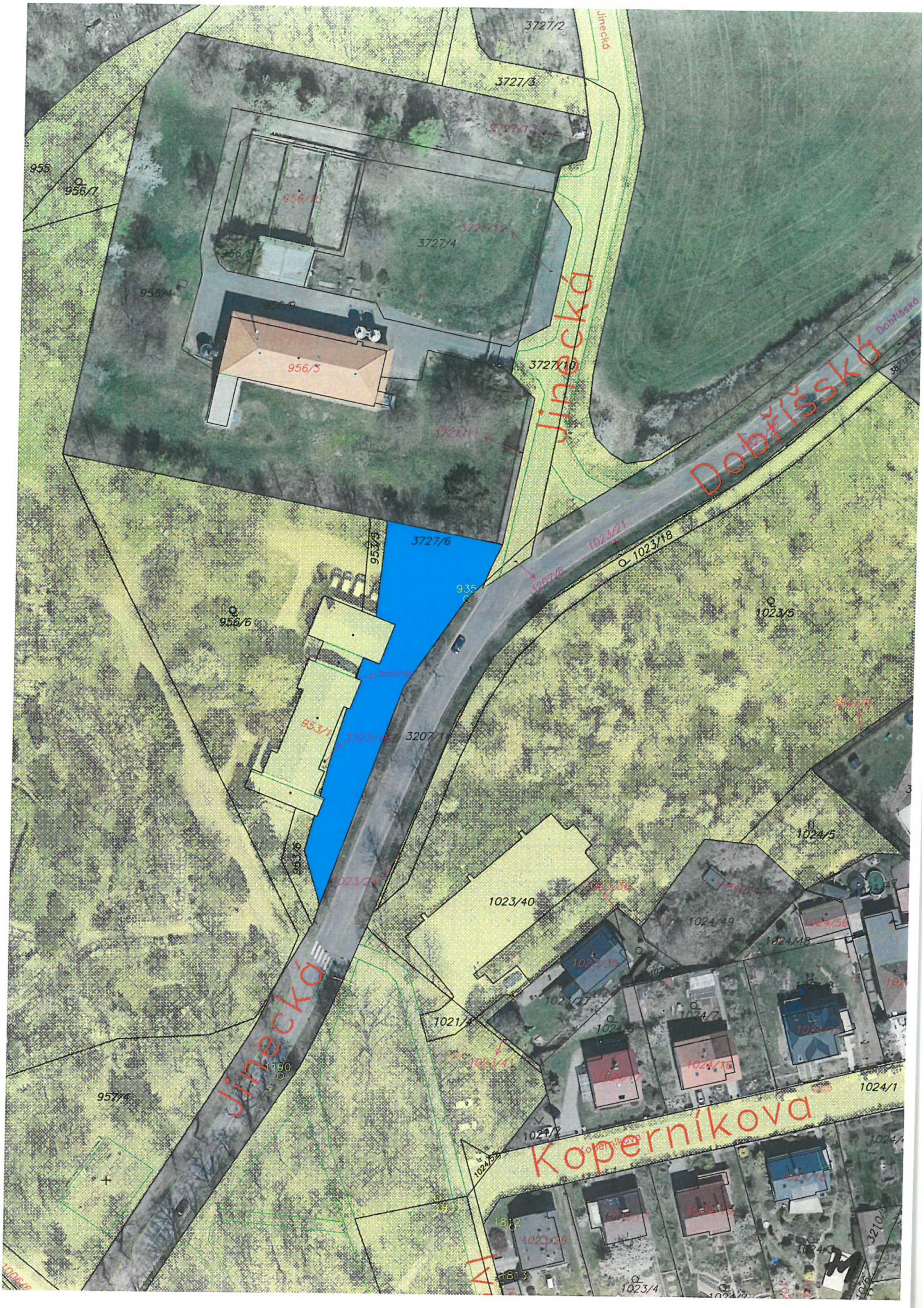
3727/2
3727/3
955
956/7
956/10
3727/4
956/8
956/4
956/3
3727/10
Jinecká
Dobříšská
3727/6
953/5
935
1023/18
1023/21
956/6
1023/5
953/1
3207/1
1024/5
1023/40
1024/49
1021/4
1023/41
1190
957/4
1024/1
Koperníkova
1023/4
1812
1813

Vyhotovil: Jana Říčařová
MISYS-KatastrSQL, informativní výpis pro vnitřní potřebu!

OKRES: CZ020B Příbram, 3211
OBEC: 539911 Příbram
KAT.ÚZEMÍ: 735426 Příbram

Data platná k: 1.03.2023

LIST VLASTNICTVÍ 3522

A Vlastník, jiný oprávněný

Oprávněný subjekt, adresa Vlastnické právo	Identifikátor	Podíl
Česká republika,	00000001-1	1/3
Kuncová Alena, 28. října 98, 26101 Příbram - Příbram VII	465503/062	1/3
Šefčík Milan, Bratří Čapků 256, 26101 Příbram - Příbram VII	620919/2154	1/3
Příslušnost hospodařit s majetkem státu		
Úřad pro zastupování státu ve věcech majetkových, Rašínovo nábřeží 390/42, 12800 Praha - Nové Město	69797111	1/3

B Nemovitosti

Pozemky

Parcela	*[m²]*	*Druh pozemku*	*Způsob využití*	*Způsob ochrany*
PŮVOD: Katastr nemovitostí (KN)				
KN 2960/61	90	orná půda		*zemědělský půdní fond*

B1 Věcná práva sloužící ve prospěch nemovitostí v části B *(bez zápisu)*

C Věcná práva zatěžující nemovitosti v části B včetně souvisejících údajů *(bez zápisu)*

D Poznámky a další obdobné údaje *(bez zápisu)*

E Nabývací tituly a jiné podklady k zápisu

Listina

* Usnesení soudu o dědictví Okresní soud v Příbrami 25D-871/2013 -55 ze dne 29.10.2013. Právní moc ke dni 20.11.2013.
Z-19652/2013-211

Pro:
Pro: Šefčík Milan, Bratří Čapků 256, 26101 Příbram - Příbram VII, RČ:620919/2154
Kuncová Alena, 28. října 98, 26101 Příbram - Příbram VII, RČ:465503/062

* Usnesení soudu o dědictví Okresní soud v Příbrami 9 D-758/2021 -56 ze dne 12.10.2021. Právní moc ke dni 12.10.2021. Právní účinky zápisu k okamžiku 15.10.2021 09:54:05. Zápis proveden dne 22.10.2021.
V-10075/2021-211

Pro:
Pro: Česká republika, , IČ:00000001-1
Úřad pro zastupování státu ve věcech majetkových, Rašínovo nábřeží 390/42, 12800 Praha - Nové Město, IČ:69797111

F Vztah BPEJ k parcelám

Parcela	*BPEJ*	*Výměra[m²]*
KN 2960/61	73716	90

Pokud je výměra bonitních dílů parcely menší než výměra parcely, zbytek parcely není bonitován.

Nemovitosti jsou v územním obvodu, ve kterém vykonává státní správu katastru nemovitostí ČR:
Katastrální úřad pro Středočeský kraj, Katastrální pracoviště Příbram, kód: 211
V kat. území jsou pozemky vedeny v jedné číselné řadě

Vyhotoveno systémem MISYS ver.16.13.153847 SW hasp pro VFK verze 6.0
Vyhotovil: Jana Říčařová

Datum a čas vyhotovení výpisu: 3.04.2023 10:13:02
Výpis vyhotoven za 0.706s, SQLite3 native, ver.3.35.5

Tento výpis má informativní charakter a je určen pouze pro vnitřní potřebu oprávněného uživatele dat SPI KN.

72

2863/12
2863/51
2960/21
2960/41
2960/20
2863/13
2863/14
2960/59
2863/15
2960/58
2863/52
2960/38
2863/187
2960/57
2863/143
2863/144
2863/176
2960/61
2863/141
2863/165
2863/56
2960/5
2863/185
2863/166
2863/57
2960/60
2863/98
2863/93
2863/59
2863/97
2863/10
2863/9
2863/11
2863/71
2863/107
2863/108

Vyhotovil: Jana Říčařová
MISYS-KatastrSQL, informativní výpis pro vnitřní potřebu!

OKRES: CZ020B Příbram, 3211
OBEC: 539911 Příbram
KAT.ÚZEMÍ: 735426 Příbram

Data platná k: 1.03.2023

LIST VLASTNICTVÍ 3342

A Vlastník, jiný oprávněný

Oprávněný subjekt, adresa Vlastnické právo	Identifikátor	Podíl
Česká republika, Město Příbram, Tyršova 108, 26101 Příbram - Příbram I Příslušnost hospodařit s majetkem státu	00000001-1 00243132	3/72 23/24
Úřad pro zastupování státu ve věcech majetkových, Rašínovo nábřeží 390/42, 12800 Praha - Nové Město	69797111	3/72

B Nemovitosti

Pozemky

Parcela	*[m²]*	*Druh pozemku*	*Způsob využití*	*Způsob ochrany*
PŮVOD: Katastr nemovitostí (KN)				
KN 710/27	38	ostatní plocha	jiná plocha	
KN 710/28	63	ostatní plocha	jiná plocha	

B1 Věcná práva sloužící ve prospěch nemovitostí v části B *(bez zápisu)*

C Věcná práva zatěžující nemovitosti v části B včetně souvisejících údajů *(bez zápisu)*

D Poznámky a další obdobné údaje *(bez zápisu)*

E Nabývací tituly a jiné podklady k zápisu

Listina

* Usnesení soudu o udělení příklepu v exekučním řízení Okresní soud v Příbrami 21E-666/2003 57 ze dne 05.10.2004. Právní moc ke dni 03.11.2004.

Z-16957/2004-211

Pro:
Pro: Město Příbram, Tyršova 108, 26101 Příbram - Příbram I, IČ:00243132

* Smlouva darovací ze dne 01.06.2016. Právní účinky zápisu k okamžiku 20.06.2016 16:34:07. Zápis proveden dne 12.07.2016.

V-5838/2016-211

Pro:
Pro: Město Příbram, Tyršova 108, 26101 Příbram - Příbram I, IČ:00243132

* Usnesení soudu o dědictví Okresní soud v Příbrami 9 D-1071/2021 -93 ze dne 12.11.2021. Právní moc ke dni 01.12.2021. Právní účinky zápisu k okamžiku 13.12.2021 08:06:49. Zápis proveden dne 21.12.2021.

V-12102/2021-211

Pro:
Pro: Česká republika, , IČ:00000001-1
Úřad pro zastupování státu ve věcech majetkových, Rašínovo nábřeží 390/42, 12800 Praha - Nové Město, IČ:69797111

F Vztah BPEJ k parcelám *(bez zápisu)*

Nemovitosti jsou v územním obvodu, ve kterém vykonává státní správu katastru nemovitostí ČR:
Katastrální úřad pro Středočeský kraj, Katastrální pracoviště Příbram, kód: 211
V kat. území jsou pozemky vedeny v jedné číselné řadě

Vyhotoveno systémem MISYS ver.16.13.153847 SW hasp pro VFK verze 6.0
Vyhotovil: Jana Říčařová

Datum a čas vyhotovení výpisu: 3.04.2023 10:13:20
Výpis vyhotoven za 0.259s, SQLite3 native, ver.3.35.5

74

Halkova
Riegrova
Hradební
Jakubská
Na Příkopech
U Ne
Pilsen na Plzeňské
Plzeň
710/27
708/2
710/25
710/28
710/30
709/2
709/6
707/1
707/2
705/28
705/30
705/2
744/1
750/8
750/2
3204/6
3204/5
3204/14
3204/16
3204/22
3204/11
3204/21
3204/20
705/23
705/22
705/25
3175/5
3175/4
3173/1
648/21
710/9
710/15
710/23
710/29
710/17
710/38
710/2
710/1
728/1
724/1
719
717
709/4
709/11
709/7
10/2
10/3
10/18
10/17
10/45
18/4
18/5
15/2
16
17
22
23/1
26/1
26/2
26/3
26/5
29/2
763/6
763/7
799/1
800/3
810
812
814
815
813
811
809
807
805
832
834
691/2
691/1
693
695
698/15
698/12
698/11
698/9
698/1
664
669/1
672
676/2
678
680/5
620/20
620/19
616/3
620/14
620/12
3176/18
3176/59

Vyhotovil: Jana Říčařová
MISYS-KatastrSQL, informativní výpis pro vnitřní potřebu!

OKRES: CZ020B Příbram, 3211
OBEC: 539911 Příbram
KAT.ÚZEMÍ: 612634 Brod u Příbramě

Data platná k: 1.03.2023
LIST VLASTNICTVÍ 60000

A Vlastník, jiný oprávněný

Oprávněný subjekt, adresa	Identifikátor	Podíl
Vlastnické právo		
Česká republika,	00000001-1	
Příslušnost hospodařit s majetkem státu		
Úřad pro zastupování státu ve věcech majetkových, Rašínovo nábřeží 390/42, 12800 Praha - Nové Město	69797111	

ČÁSTEČNÝ VÝPIS

B Nemovitosti

Pozemky

Parcela	*[m²]*	*Druh pozemku*	*Způsob využití*	*Způsob ochrany*
PŮVOD: Katastr nemovitostí (KN)				
KN 58/5	15	ostatní plocha	ostat.komunikace	
KN 125/55	79	trvalý travní porost		*zemědělský půdní fond*
KN 126/12	527	ostatní plocha	silnice	
KN 126/13	148	ostatní plocha	silnice	
KN 126/20	22	ostatní plocha	silnice	
KN 126/21	16	ostatní plocha	silnice	
KN 126/22	19	ostatní plocha	silnice	
KN 126/23	191	ostatní plocha	silnice	
KN 126/24	4	ostatní plocha	silnice	
KN 126/25	1	ostatní plocha	silnice	
KN 126/26	30	ostatní plocha	silnice	
KN 127/3	31	trvalý travní porost		*zemědělský půdní fond*
KN 199/2	24	ostatní plocha	ostat.komunikace	
KN 203/7	650	ostatní plocha	jiná plocha	
KN 203/12	1	ostatní plocha	jiná plocha	

B1 Věcná práva sloužící ve prospěch nemovitostí v části B *(bez zápisu)*

C Věcná práva zatěžující nemovitosti v části B včetně souvisejících údajů *(bez zápisu)*

D Poznámky a další obdobné údaje

Typ vztahu

Pozemek se nachází v dobývacím prostoru
Brod
Povinnost k
Parcela: KN 58/5

Pozemek se nachází v dobývacím prostoru
Lešetice
Povinnost k
Parcela: KN 126/23, *Parcela:* KN 126/24, *Parcela:* KN 126/25, *Parcela:* KN 126/26

E Nabývací tituly a jiné podklady k zápisu

Listina

Parcela KN 58/5
* Hospodářská smlouva# 133/1986 ze dne 23.10.1987.

POLVZ:8/1993 *Z-200008/1993-211*

Pro:
Pro: Česká republika, , IČ:00000001-1

* Smlouva o předání majetku státu (§ 55 odst.3 zák.č.219/2000 Sb.) ze dne 11.10.2021. Právní účinky zápisu k okamžiku 10.01.2022 13:40:31. Zápis proveden dne 17.01.2022.

Z-130/2022-211

Pro:

76

Brod

127/2
9/3
11/2
Dolní
192/5
192/3
193/2
193/3
197/1
197/2
197/5
126/9
197/7
196/4
160/28
160/31
191
174/1
192/4
174/2
190/2
179/1
179/3
195/1
195/2
187/1
187/2
186/1
197/3
45/5
202/3
202/6
44/9
44/6
44/7
44/2
45/4
202/5
202/7
207/37
203/7
198/1
203/5
203/9
203/10
126/7
207/15
207/3
126/24
126/23
78

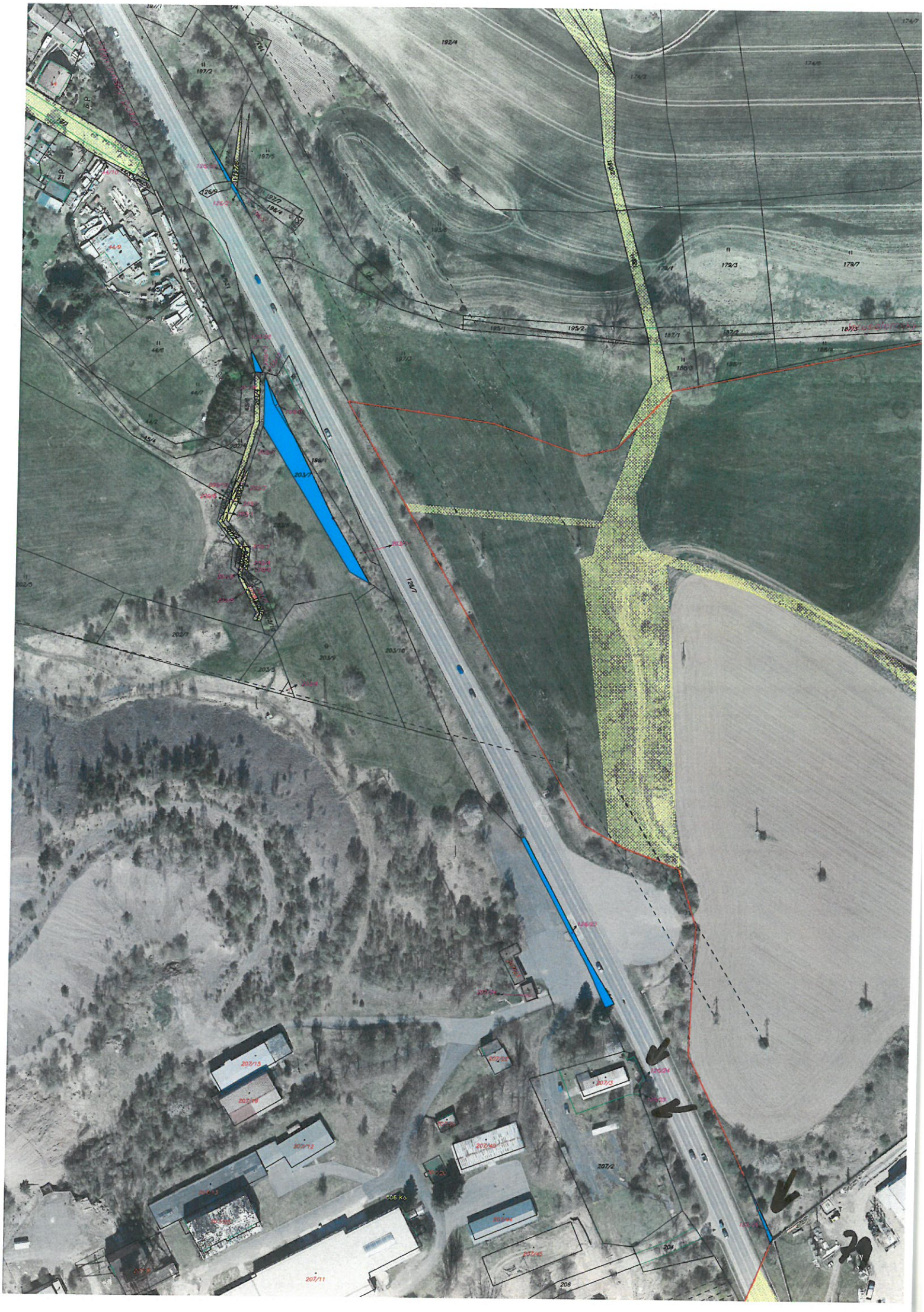
192/4
174/2
174/5
174/7
197/2
197/5
197/7
186/4
126/1
126/2
44/9
44/8
44/7
44/2
45/4
197/3
193/3
179/4
179/3
179/7
195/1
195/2
187/1
187/2
187/3
188/4
188/3
188/7
189/2
203/7
198/1
126/7
202/5
202/7
203/9
203/10
203/3
126/22
207/14
207/15
207/16
207/12
207/13
207/10
207/40
207/3
207/2
207/45
207/11
206
506 Ko

Horní
Dolní
Ke Trati
130/9
126/15
126/17
125/62
125/66
125/57
125/68
130/8
157/1
126/16
125/64
126/8
126/18
127/1
126/5
17/1
127/2
9/1
9/3
9/4
9/5
8/2
127/3
11/2
58/5
93
91/4
92/1
96/1
96/2
97
100/4
95
102
105
106
116
123/133
88
85
89
90
32
31
33
37
29
30
39
40
41
28
58/3
58/6
80

Vyhotovil: Jana Říčařová
MISYS-KatastrSQL, informativní výpis pro vnitřní potřebu!

OKRES: CZ020B Příbram, 3211
OBEC: 539911 Příbram
KAT.ÚZEMÍ: 662704 Zavržice

Data platná k: 1.03.2023

LIST VLASTNICTVÍ 60000

A Vlastník, jiný oprávněný

Oprávněný subjekt, adresa	Identifikátor	Podíl
Vlastnické právo		
Česká republika, Příslušnost hospodařit s majetkem státu	00000001-1	
Úřad pro zastupování státu ve věcech majetkových, Rašínovo nábřeží 390/42, 12800 Praha - Nové Město	69797111	

B Nemovitosti

Pozemky

Parcela	*[m²]*	*Druh pozemku*	*Způsob využití*	*Způsob ochrany*
PŮVOD: Katastr nemovitostí (KN)				
KN 107/1	225	ostatní plocha	neplodná půda	
KN 163/1	343	lesní pozemek		*pozemek určený k plnění funkcí lesa*
KN 170/15	22	orná půda		*zemědělský půdní fond*
KN 176/2	1107	ostatní plocha	ostat.komunikace	
KN 176/3	114	ostatní plocha	ostat.komunikace	
KN 182/10	36	ostatní plocha	ostat.komunikace	
KN 183/1	266	ostatní plocha	ostat.komunikace	
KN 185/6	13	ostatní plocha	ostat.komunikace	
KN 187/2	768	ostatní plocha	ostat.komunikace	
KN 187/3	359	ostatní plocha	ostat.komunikace	

B1 Věcná práva sloužící ve prospěch nemovitostí v části B *(bez zápisu)*

C Věcná práva zatěžující nemovitosti v části B včetně souvisejících údajů *(bez zápisu)*

D Poznámky a další obdobné údaje

Typ vztahu

Pozemek se nachází v dobývacím prostoru
Lešetice
Povinnost k
Parcela: KN 163/1

E Nabývací tituly a jiné podklady k zápisu

Listina

Parcela KN 107/1
* Ohlášení o přísluš.hospodařit s majet.státu (§ 10 zák.č.219/2000 Sb.) ze dne 19.09.2013. *Z-16743/2013-211*

Pro:
Pro: Úřad pro zastupování státu ve věcech majetkových, Rašínovo nábřeží 390/42, 12800 Praha - Nové Město, IČ:69797111

Parcela KN 163/1
* Seznam pozemkové knihy# 5 . POLVZ:94/1984 *Z-1000094/1984-211*

Pro:
Pro: Česká republika, , IČ:00000001-1

* Ohlášení o přísluš.hospodařit s majet.státu (§ 10 zák.č.219/2000 Sb.) ze dne 17.06.2013. *Z-8318/2013-211*

Pro:
Pro: Úřad pro zastupování státu ve věcech majetkových, Rašínovo nábřeží 390/42, 12800 Praha - Nové Město, IČ:69797111

01

Nemovitosti jsou v územním obvodu, ve kterém vykonává státní správu katastru nemovitostí ČR:
Katastrální úřad pro Středočeský kraj, Katastrální pracoviště Příbram, kód: 211
V kat. území jsou pozemky vedeny v jedné číselné řadě

Vyhotoveno systémem MISYS ver.16.13.153378 SW hasp pro VFK verze 6.0
Vyhotovil: Jana Říčařová

Datum a čas vyhotovení výpisu: 29.03.2023 16:24:19
Výpis vyhotoven za 0.851s, SQLite3 native, ver.3.35.5

Tento výpis má informativní charakter a je určen pouze pro vnitřní potřebu oprávněného uživatele dat SPI KN.

82

Kozí ráj
105/18
105/15
105/14
105/12
105/7
105/10
105/4
105/19
102/24
105/17
105/3
105/8
105/11
105/9
105/6
105/22
105/16
105/21
107/3
199
31
15
13
19
27
24/1
32/1
557
98
196/8
196/7
196/4
102/1

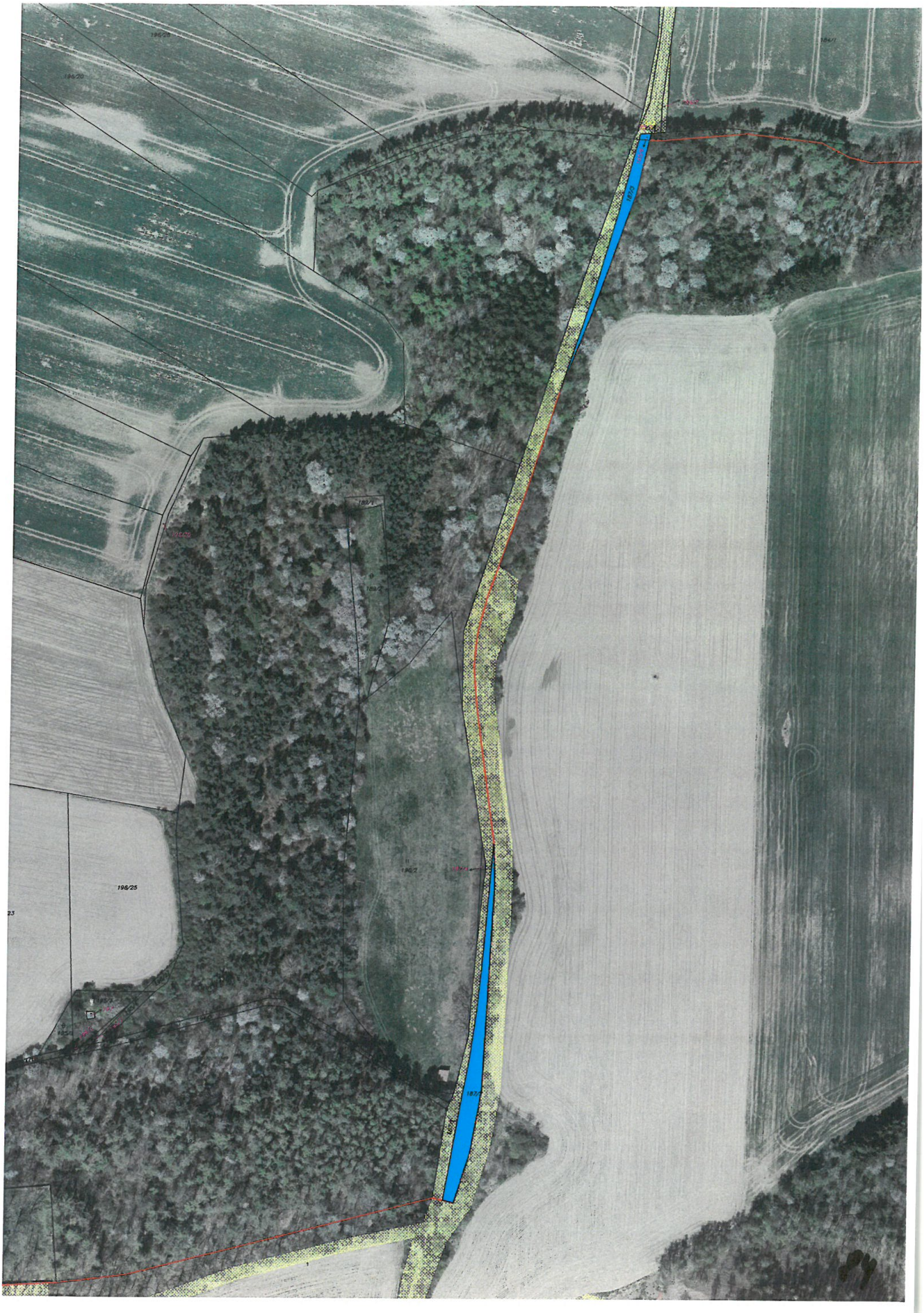
196/20
196/25
184/1
187/2
189/1
189/2
190/2
196/25
23
185/3
185/2
187/1

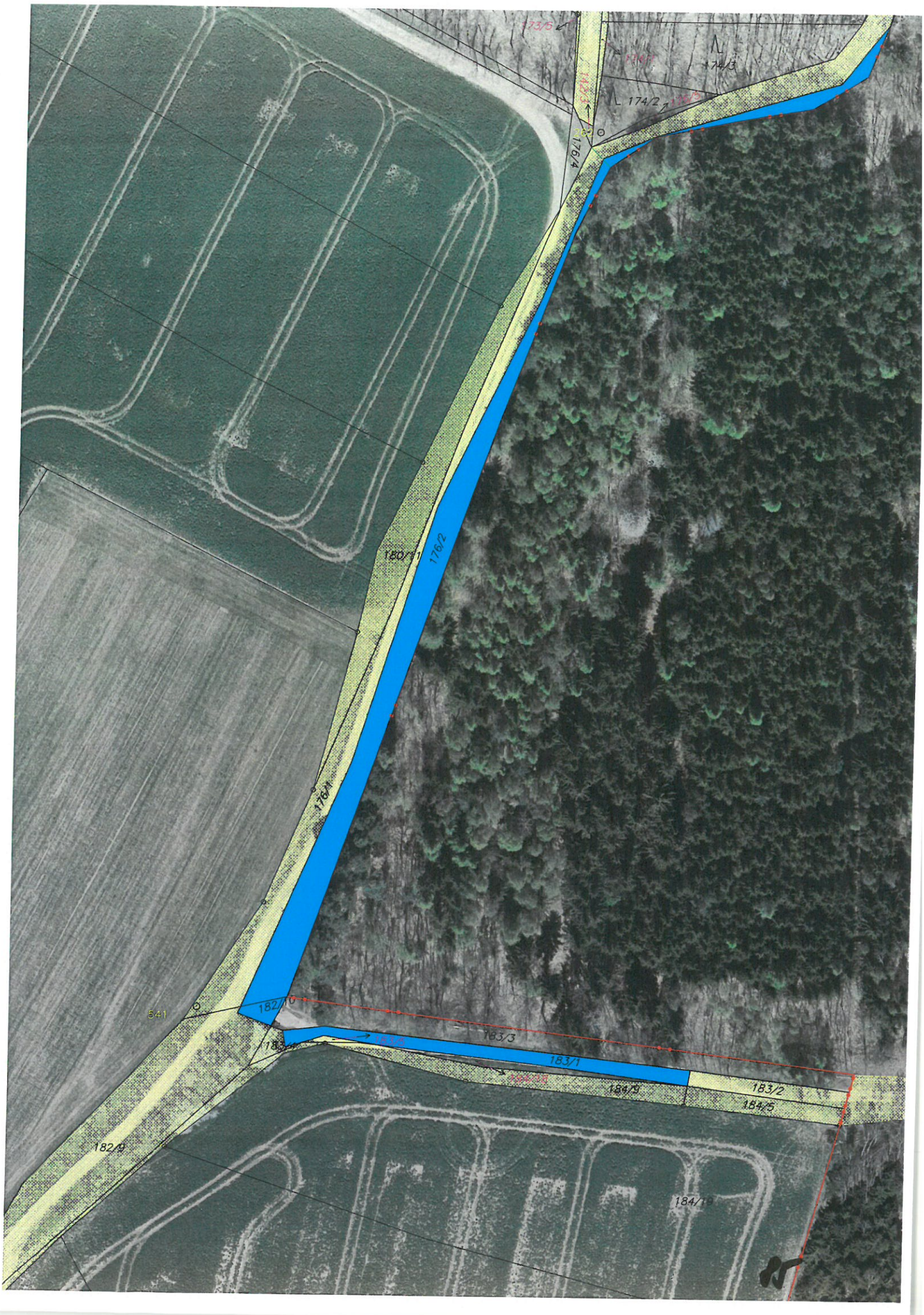
173/5
174/3
174/2
176/4
180/11
176/2
176/1
541
182/10
183/3
183/1
184/9
183/2
184/5
182/9
184/10

Vyhotovil: Jana Říčařová
MISYS-KatastrSQL, informativní výpis pro vnitřní potřebu!

OKRES: CZ020B Příbram, 3211
OBEC: 539911 Příbram
KAT.ÚZEMÍ: 671584 Lazec

Data platná k: 1.03.2023

LIST VLASTNICTVÍ 60000

A Vlastník, jiný oprávněný

Oprávněný subjekt, adresa	Identifikátor	Podíl
Vlastnické právo		
Česká republika, Příslušnost hospodařit s majetkem státu	00000001-1	
Úřad pro zastupování státu ve věcech majetkových, Rašínovo nábřeží 390/42, 12800 Praha - Nové Město	69797111	

B Nemovitosti

Pozemky

Parcela	*[m²]*	*Druh pozemku*	*Způsob využití*	*Způsob ochrany*
PŮVOD: Katastr nemovitostí (KN)				
KN 744/2	14	ostatní plocha	neplodná půda	

B1 Věcná práva sloužící ve prospěch nemovitostí v části B *(bez zápisu)*

C Věcná práva zatěžující nemovitosti v části B včetně souvisejících údajů *(bez zápisu)*

D Poznámky a další obdobné údaje *(bez zápisu)*

E Nabývací tituly a jiné podklady k zápisu

Listina

Parcela KN 744/2
* Ohlášení příslušnosti hospodařit s majetkem státu (zák.č.320/02 Sb.) ze dne 28.01.2003.

Z-985/2003-211

Pro:
Pro: Úřad pro zastupování státu ve věcech majetkových, Rašínovo nábřeží 390/42, 12800 Praha - Nové Město, IČ:69797111

F Vztah BPEJ k parcelám *(bez zápisu)*

Nemovitosti jsou v územním obvodu, ve kterém vykonává státní správu katastru nemovitostí ČR:
Katastrální úřad pro Středočeský kraj, Katastrální pracoviště Příbram, kód: 211
V kat. území jsou pozemky vedeny v jedné číselné řadě

Vyhotoveno systémem MISYS ver.16.13.153378 SW hasp pro VFK verze 6.0
Vyhotovil: Jana Říčařová

Datum a čas vyhotovení výpisu: 29.03.2023 16:17:13
Výpis vyhotoven za 0.669s, SQLite3 native, ver.3.35.5

Tento výpis má informativní charakter a je určen pouze pro vnitřní potřebu oprávněného uživatele dat SPI KN.

86

Vyhotovil: Jana Říčařová
MISYS-KatastrSQL, informativní výpis pro vnitřní potřebu!

OKRES: CZ020B Příbram, 3211
OBEC: 539911 Příbram
KAT.ÚZEMÍ: 671584 Lazec

INFORMACE O PARCELÁCH

Data platná k: 1.03.2023

ČÍSLO PARCELY:	P KN 457/7
VÝMĚRA[m²]:	9
KATASTRÁLNÍ ÚZEMÍ:	Lazec 671584
PŮVOD PARCELY:	*Katastr nemovitostí (KN)*
LIST MAPY:	DKM
URČENÍ VÝMĚRY:	*Graficky nebo v digitalizované mapě*
DRUH POZEMKU:	*vodní plocha*
VYUŽITÍ POZEMKU:	koryto vodního toku přirozené nebo upravené
ZPŮSOB OCHRANY:	-
ŘÍZENÍ VZNIKU:	*V-3528/2008-211*
ZMĚNA PRÁVNÍHO VZTAHU:	*V-1053/2023-211*
SEZNAM BPEJ:	Parcela nemá BPEJ

OPRÁVNĚNÉ OSOBY: na LV 758

Oprávněný subjekt, adresa Vlastnické právo	Identifikátor	Podíl
Brchel Martin, Jana Drdy 504, 26101 Příbram - Příbram VII	830916/1113	1/6
Česká republika,	00000001-1	1/2
Pavlíková Nikol, Čechovská 122, 26101 Příbram - Příbram VIII	866117/1255	1/6
Šrainová Kristina Bc., Vysoká Pec 127, 26241 Bohutín	885218/1272	1/6
Příslušnost hospodařit s majetkem státu		
Úřad pro zastupování státu ve věcech majetkových, Rašínovo nábřeží 390/42, 12800 Praha - Nové Město	69797111	1/2

Věcná práva sloužící ve prospěch nemovitostí v části B ***(bez zápisu)***

Věcná práva zatěžující nemovitosti v části B včetně souvisejících údajů

Typ vztahu

Věcné břemeno výměnku
dohoda o zřízení věcného břemene ze dne 29.5.1992,reg. dne 2.6.1992
Oprávnění pro
Cafourek Antonín, Podlesí 284, 26101 Podlesí, okres Příbram, RČ:200209/017
Cafourková Hermína, K Dolu Marie 154, 26101 Příbram - Příbram VI-Březové Hory, RČ:215403/070
Povinnost k
Parcela: KN 457/7
Listina Smlouva RV# 994/1992.

Pořadí k datu podle právní úpravy účinné v době vzniku práva POLVZ:29/1992 *Z-500029/1992-211*

Poznámky a další obdobné údaje ***(bez zápisu)***

Nabývací tituly a jiné podklady k zápisu

Parcela KN 457/7
* Usnesení soudu o dědictví Okresní soud v Příbrami 9 D-820/2021 -120 ze dne 03.11.2021. Právní moc ke dni 04.11.2021. Právní účinky zápisu k okamžiku 01.12.2021 08:32:45. Zápis proveden dne 08.12.2021.

Pro: *V-11708/2021-211*
Pro: Česká republika, , IČ:00000001-1
Úřad pro zastupování státu ve věcech majetkových, Rašínovo nábřeží 390/42, 12800 Praha - Nové Město, IČ:69797111

* Smlouva kupní ze dne 10.06.2008. Právní účinky vkladu práva ke dni 30.07.2008.

Pro: *V-5529/2008-211*
Pro: Šrainová Kristina Bc., Vysoká Pec 127, 26241 Bohutín, RČ:885218/1272
Pavlíková Nikol, Čechovská 122, 26101 Příbram - Příbram VIII, RČ:866117/1255

87

Vyhotovil: Jana Říčařová
MISYS-KatastrSQL, informativní výpis pro vnitřní potřebu!

OKRES: CZ020B Příbram, 3211
OBEC: 539911 Příbram
KAT.ÚZEMÍ: 671584 Lazec

INFORMACE O PARCELÁCH

Data platná k: 1.03.2023

ČÍSLO PARCELY: P KN 739/1
VÝMĚRA[m²]: 155
KATASTRÁLNÍ ÚZEMÍ: Lazec 671584
PŮVOD PARCELY: *Katastr nemovitostí (KN)*
LIST MAPY: DKM
URČENÍ VÝMĚRY: *Graficky nebo v digitalizované mapě*
DRUH POZEMKU: *ostatní plocha*
VYUŽITÍ POZEMKU: neplodná půda
ZPŮSOB OCHRANY: -
ŘÍZENÍ VZNIKU: *V-3528/2008-211*
ZMĚNA PRÁVNÍHO VZTAHU: *V-1053/2023-211*
SEZNAM BPEJ: Parcela nemá BPEJ

OPRÁVNĚNÉ OSOBY: na LV 758

Oprávněný subjekt, adresa Vlastnické právo	Identifikátor	Podíl
Brchel Martin, Jana Drdy 504, 26101 Příbram - Příbram VII	830916/1113	1/6
Česká republika,	00000001-1	1/2
Pavlíková Nikol, Čechovská 122, 26101 Příbram - Příbram VIII	866117/1255	1/6
Šrainová Kristina Bc., Vysoká Pec 127, 26241 Bohutín	885218/1272	1/6
Příslušnost hospodařit s majetkem státu		
Úřad pro zastupování státu ve věcech majetkových, Rašínovo nábřeží 390/42, 12800 Praha - Nové Město	69797111	1/2

Věcná práva sloužící ve prospěch nemovitostí v části B ***(bez zápisu)***

Věcná práva zatěžující nemovitosti v části B včetně souvisejících údajů

Typ vztahu

Věcné břemeno výměnku
dohoda o zřízení věcného břemene ze dne 29.5.1992,reg. dne 2.6.1992
Oprávnění pro
Cafourek Antonín, Podlesí 284, 26101 Podlesí, okres Příbram, RČ:200209/017
Cafourková Hermína, K Dolu Marie 154, 26101 Příbram - Příbram VI-Březové Hory, RČ:215403/070
Povinnost k
Parcela: KN 739/1
Listina Smlouva RV# 994/1992.

Pořadí k datu podle právní úpravy účinné v době vzniku práva POLVZ:29/1992 *Z-500029/1992-211*

Poznámky a další obdobné údaje ***(bez zápisu)***

Nabývací tituly a jiné podklady k zápisu

Parcela KN 739/1
* Smlouva kupní ze dne 10.06.2008. Právní účinky vkladu práva ke dni 30.07.2008.

V-5529/2008-211

Pro:
Pro: Šrainová Kristina Bc., Vysoká Pec 127, 26241 Bohutín, RČ:885218/1272
Pavlíková Nikol, Čechovská 122, 26101 Příbram - Příbram VIII, RČ:866117/1255

* Usnesení soudu o dědictví Okresní soud v Příbrami 9 D-820/2021 -120 ze dne 03.11.2021. Právní moc ke dni 04.11.2021. Právní účinky zápisu k okamžiku 01.12.2021 08:32:45. Zápis proveden dne 08.12.2021.

V-11708/2021-211

Pro:
Pro: Česká republika, , IČ:00000001-1
Úřad pro zastupování státu ve věcech majetkových, Rašínovo nábřeží 390/42, 12800 Praha - Nové Město, IČ:69797111

88

719/33
719/37
719/38
719/39
719/40
719/2
458/6
458/7
486
485
487
459
460/1
461
462
738/1
739/1
739/2
745/3
745/6
747/26
365/8
367/1
367/3
368/3
369
370/1
370/2
371/2
367/2
361/2
361/3
361/6
361/8
365/9
365/1
365/6
365/5
382/1
361/1
359/2
371/3
372
373
396/1
395/1
383/1
382
397/4
419/2
497/2
497/10
494/45
494/44
494/42
494/41
494/36
494/1
522

458/11
458/15
458/1
495
494/63
494/61
494/59
494/57
494/56
494/54
494/52
494/50
496/2
497/7
497/1
496/1
498/4
497/6
419/5
419/8
419/7
419/1
500/1
500/4
500/3
505/3
505/1
507/2
507/1
509/2
509/1
511
513/2
513/1
515/3
515/4
515/1
516/1
517
499/17
501/3
503/1
420/20
420/23
420/22
420/12
420/11
420/14
420/27
420/4
420/13

Vyhotovil: Jana Říčařová
MISYS-KatastrSQL, informativní výpis pro vnitřní potřebu!

OKRES: CZ020B Příbram, 3211
OBEC: 539911 Příbram
KAT.ÚZEMÍ: 735515 Březové Hory

Data platná k: 1.03.2023
LIST VLASTNICTVÍ 60000

A Vlastník, jiný oprávněný

Oprávněný subjekt, adresa	Identifikátor	Podíl
Vlastnické právo		
Česká republika, Příslušnost hospodařit s majetkem státu	00000001-1	

Úřad pro zastupování státu ve věcech majetkových, Rašínovo nábřeží 390/42, 12800 Praha - 69797111 Nové Město

B Nemovitosti

Pozemky

Parcela	*[m²]*	*Druh pozemku*	*Způsob využití*	*Způsob ochrany*
PŮVOD: Katastr nemovitostí (KN)				
KN 479/15	158	ostatní plocha	manipulační pl.	
KN 479/83	36	ostatní plocha	manipulační pl.	
KN 716/2	1779	ostatní plocha	ostat.komunikace	
KN 716/5	185	ostatní plocha	ostat.komunikace	
KN 716/9	97	ostatní plocha	ostat.komunikace	
KN 716/10	170	ostatní plocha	ostat.komunikace	
KN 716/30	1	ostatní plocha	ostat.komunikace	
KN 716/37	9	ostatní plocha	ostat.komunikace	
KN 716/38	124	ostatní plocha	ostat.komunikace	

B1 Věcná práva sloužící ve prospěch nemovitostí v části B *(bez zápisu)*

C Věcná práva zatěžující nemovitosti v části B včetně souvisejících údajů

Typ vztahu

Věcné břemeno (podle listiny)
- zřídit a provozovat síť technického vybavení resp. podzemní kabelové komunikační vedení, rozsah vymezen geometrickým plánem č. 1398-55/2006 ze dne 16.9.2006

Oprávnění pro
ČD - Telematika a.s., Pernerova 2819/2a, 13000 Praha - Žižkov, IČ:61459445

Povinnost k
Parcela: KN 479/15, *Parcela:* KN 716/2, *Parcela:* KN 716/5, *Parcela:* KN 716/9, *Parcela:* KN 716/10

Listina Smlouva o zřízení věcného břemene - úplatná ze dne 24.11.2008. Právní účinky vkladu práva ke dni 07.01.2009.
V-59/2009-211

Pořadí k datu podle právní úpravy účinné v době vzniku práva

Věcné břemeno zřizování a provozování vedení
spočívající ve zřízení, provozování, udržování a odstranění inženýrské sítě na služebných pozemcích, doba trvání: na dobu existence zařízení, rozsah vymezen geometrickým plánem č.2173-22255/2021

Oprávnění pro
ČEZ Distribuce, a. s., Teplická 874/8, 40502 Děčín - Děčín IV-Podmokly, IČ:24729035

Povinnost k
Parcela: KN 716/9, *Parcela:* KN 716/38

Listina Smlouva o zřízení věcného břemene - úplatná UZSVM/SPB/3678/2021-SPBM ze dne 15.07.2021. Právní účinky zápisu k okamžiku 23.08.2021 13:09:37. Zápis proveden dne 14.09.2021.
V-8158/2021-211

Pořadí k 23.08.2021 13:09.

D Poznámky a další obdobné údaje *(bez zápisu)*

E Nabývací tituly a jiné podklady k zápisu

Listina

Parcela KN 479/15
* Smlouva o koupi nemovitosti státem ze dne# a smlouva ze dne 27.1.1970.Převod do TU - HS 7/69 v.z.159/70 ze dne 03.03.1970.

POLVZ:159/1970 *Z-300159/1970-211*

Pro:

91

Karla Kryla
Svazácká
Mládežnická
Čechovská
K. Neu
Čertův pahorek
Příbram
716/2
716/10
479/15
716/5
716/38
4233/4
4233/18
4233/19
4235/55
4232/3
4235/5
4235/4
4235/6
4235/2
515/118
515/218
515/217
716/1

OIRM

Jana Říčařová

Od:	Libuše Hálová
Odesláno:	14. dubna 2023 12:11
Komu:	Jana Říčařová
Předmět:	RE: Žádost o vyj. OIRM, OSH - potřebnost pozemků od ČR ÚZSVM - Termín vyřízení: nejpozději do pátku 14.4.2023
Přílohy:	Sestava_nemovitosti_UZSVM_-_Pribram (1).xlsx

Vážená paní Říčařová,

dne 03.04.2023 jste nás požádali o vyjádření k nabídce ČR ÚZSVM, která se týká převodu pozemků do vlastnictví města Příbram. Žádáte nás o sdělení, o které pozemky by mělo město Příbram zájem z hlediska potřebnosti – rozvoje města.

K Vaší žádosti o vyjádření sdělujeme:

Pro správní území města Příbram je schválena územně plánovací dokumentace, a to Územní plán Příbram (ÚP), který schválilo Zastupitelstvo města Příbram dne 18. 06. 2018, usn. č. 1006/2018/ZM, který nabyl účinnosti dne 17. 07. 2018. Ke dni 01.10.2021 je účinná Změna č. 1 ÚP Příbram.

OIRM doporučuje výkup uvedených předmětných pozemků, které jsou vhodné pro rozvoj města. Konkrétní pozemky jsou vypsány v následující tabulce, která je přílohou vyjádření OIRM.

Pozemky, které jsou součástí veřejných prostranství obytné území městské kolektivní zástavby (okolo bytových domů – např. sídliště „CÍL – Křižák", Čertův pahorek), plochy sportovišť a lesoparků představují hodnotné plochy pro rozvoj města a je tedy žádoucí jejich výkup.

S přáním hezkého víkendu.

Libuše Hálová
referent Odboru investic a rozvoje města
T: 318 402 576
E: libuse.halova@pribram.eu

Městský úřad Příbram
Tyršova 108, 261 19 Příbram I
FB | IG | YT | web

MĚSTO PŘÍBRAM

From: Jana Říčařová <Jana.Ricarova@pribram.eu>
Sent: Monday, April 3, 2023 10:59 AM
To: Libuše Hálová <Libuse.Halova@pribram.eu>; Josef Vomáčka <Josef.Vomacka@pribram.eu>
Subject: Žádost o vyj. OIRM, OSH - potřebnost pozemků od ČR ÚZSVM - Termín vyřízení: nejpozději do pátku 14.4.2023
Importance: High

Vážený pane vedoucí,
vážená kolegyně,

v příloze vám zasíláme dopis ČR ÚZSVM včetně tabulky. Prosíme Vás o sdělení, o které pozemky by město Příbram, z vašeho hlediska, mělo projevit zájem. U pozemků, o které bude mít město Příbram zájem je potřeba uvést i řádné zdůvodnění „potřebnosti".
Toto prosíme zaslat na níže uvedený e-mail nejpozději do **14.4.2023**, a to z důvodu, že případný záměr převodu pozemků musí být předložen Komisi pro realizaci majetku města v dubnu 2023 a následně k projednání v orgánech města Příbram.

pozemek (p. č.)	Výměra (m^2)	Katastrální území	Pozemky se nachází v plocháchm které jsou tímto ÚP definovány jako:	OIRM doporučuje získání předmětných pozemků z důvodu:
58/5	15	Brod u Příbramě	plochy veřejných prostranství	součástí veřejného prostranství, scelení městských pozemků
479/15	158	Březové Hory	plochy smíšené obytné - bydlení městské kolektivní	veřejné prostranství v blízkosti křižových domů sídliště "CÍL, Křižák"/ scelení mětských pozemků, dopravní obslužnost
479/83	36	Březové Hory	plochy smíšené obytné - bydlení městské kolektivní	jedná se o pozemek, který je součástí plánované akce "revitalizace vnitrobloku "Pod Čertovým pahorkem", součástí veřejného prostranství, scelení městských pozemků
716/10	170	Březové Hory	plochy smíšené obytné - bydlení městské kolektivní	veřejné prostranství v blízkosti křižových domů sídliště "CÍL, Křižák"/ scelení mětských pozemků
716/2	1 779	Březové Hory	plochy smíšené obytné - bydlení městské kolektivní	veřejné prostranství v blízkosti křižových domů sídliště "CÍL, Křižák"/ scelení mětských pozemků
716/30	1	Březové Hory	plochy smíšené obytné - bydlení městské kolektivní	veřejné prostranství v blízkosti křižových domů sídliště "CÍL, Křižák"/ scelení mětských pozemků
716/37	9	Březové Hory	plochy smíšené obytné - bydlení městské kolektivní	veřejné prostranství v blízkosti křižových domů sídliště "CÍL, Křižák"/ scelení mětských pozemků
716/9	97	Březové Hory	plochy smíšené obytné - bydlení městské kolektivní	veřejné prostranství v blízkosti křižových domů sídliště "CÍL, Křižák"/ scelení mětských pozemků
716/38	124	Březové Hory	plochy smíšené obytné - bydlení městské kolektivní	veřejné prostranství v blízkosti křižových domů sídliště "CÍL, Křižák"/ scelení mětských pozemků
716/5	185	Březové Hory	plochy smíšené obytné - bydlení městské kolektivní	veřejné prostranství v blízkosti křižových domů sídliště "CÍL, Křižák"/ scelení mětských pozemků
739/1	155	Lazec	plochy zemědělské	scelení městských pozemků, pozemek je součástí lokálního biocentra
744/2	14	Lazec	plochy lesní	scelení městských pozemků, pozemek je součástí lokálního biocentra
1589/3	114	Příbram	plochy veřejných prostranství - městské parky a lesoparky	součástí veřejného prostranství, scelení městských pozemků
2633/43	172	Příbram	plochy smíšené obytné – bydlení městské individuální	součástí veřejného prostranství, scelení městských pozemků, ul. Pod Šachtami
2656/12	534	Příbram	plochy veřejných prostranství	součástí veřejného prostranství, scelení městských pozemků, ul. Pod Anenskou
710/27	38	Příbram	plochy smíšené obytné - bydlení městské kolektivní	součástí veřejného prostranství, scelení městských pozemků
710/28	63	Příbram	plochy smíšené obytné - bydlení městské kolektivní	součástí veřejného prostranství, scelení městských pozemků
2762/45	32	Příbram	plochy dopravní infrastruktury	scelení městských pozemků, rozšíření veřejného prostranství ul. Nádražní
2953	5 275	Příbram	plochy veřejných prostranství - městské parky a lesoparky (Lesopark MPL3 Odvaly)	jedná se o pozemky na kterých se nachazí plánovaný lesopark
2954/1	106	Příbram	plochy veřejných prostranství - městské parky a lesoparky (Lesopark MPL3 Odvaly)	jedná se o pozemky na kterých se nachazí plánovaný lesopark
3333/21	28 367	Příbram	plochy veřejných prostranství - městské parky a lesoparky (Lesopark MPL3 Odvaly)	jedná se o pozemky na kterých se nachazí plánovaný lesopark
3333/32	186	Příbram	plochy veřejných prostranství - městské parky a lesoparky (Lesopark MPL3 Odvaly)	jedná se o pozemky na kterých se nachazí plánovaný lesopark
3333/33	28	Příbram	plochy veřejných prostranství - městské parky a lesoparky (Lesopark MPL3 Odvaly)	jedná se o pozemky na kterých se nachazí plánovaný lesopark
1786/32	240	Příbram	plochy veřejných prostranství	součástí veřejného prostranství, scelení městských pozemků, ul. Mllínská
1786/35	13	Příbram	plochy veřejných prostranství	součástí veřejného prostranství, scelení městských pozemků, ul. Mllínská
1786/38	5	Příbram	plochy veřejných prostranství	součástí veřejného prostranství, scelení městských pozemků, ul. Mllínská
2582/59	76	Příbram	plochy technické infrastruktury	součástí veřejného prostranství, scelení městských pozemků, ul. Nádražní
2657/17	4	Příbram	plochy veřejných prostranství	součástí veřejného prostranství, scelení městských pozemků, ul. Pod Anenskou
3111/8	182	Příbram	plochy zemědělské	scelení městských pozemků, pozemek se nachazí pod stávajicím teplovodem

3176/68	10	Příbram	plochy veřejných prostranství	jedná se o pozemek pod komunikací, dojde ke scelení městských pozemků (ul. Plzeňská)
3176/75	15	Příbram	plochy veřejných prostranství	jedná se o pozemek pod komunikací, dojde ke scelení městských pozemků (ul. Plzeňská)
3176/77	24	Příbram	plochy veřejných prostranství	jedná se o pozemek pod komunikací, dojde ke scelení městských pozemků (ul. Plzeňská)
3176/79	57	Příbram	plochy veřejných prostranství	jedná se o pozemek součástí komunikace, dojde ke scelení městských pozemků (střed okružní křižovatky nám. T.G.Masaryka)
3176/80	48	Příbram	plochy veřejných prostranství	jedná se o pozemek pod komunikací, dojde ke scelení městských pozemků (ul. Hailova)
3203/18	73	Příbram	plochy veřejných prostranství	jedná se o pozemek pod komunikací, dojde ke scelení městských pozemků (ul. Milínská)
3203/5	231	Příbram	plochy veřejných prostranství	jedná se o pozemek pod komunikací, dojde ke scelení městských pozemků (nám. T.G.Masaryka)
3727/6	1 014	Příbram	plochy veřejných prostranství - hřbitovy	pozemek je v areálu hřbitova (část Hvězdička), pozemek je součástí veřejného prostranství, scelení městských pozemků
4232/30	30	Příbram	plochy smíšené obytné - bydlení městské kolektivní	veřejné prostranství v blízkosti křížových domů sídliště "CÍL, Křižák"/ scelení mětských pozemků
4233/3	1 295	Příbram	plochy smíšené obytné - bydlení městské kolektivní	veřejné prostranství v blízkosti křížových domů sídliště "CÍL, Křižák"/ scelení mětských pozemků
4235/54	772	Příbram	plochy smíšené obytné - bydlení městské kolektivní	veřejné prostranství v blízkosti křížových domů sídliště "CÍL, Křižák"/ scelení mětských pozemků
4235/55	772	Příbram	plochy smíšené obytné - bydlení městské kolektivní	veřejné prostranství v blízkosti křížových domů sídliště "CÍL, Křižák"/ scelení mětských pozemků
4235/92	85	Příbram	plochy smíšené obytné - bydlení městské kolektivní	veřejné prostranství v blízkosti křížových domů sídliště "CÍL, Křižák"/ scelení mětských pozemků
4830/12	50	Příbram	plochy veřejných prostranství	jedná se o pozemek pod komunikací, dojde ke scelení městských pozemků (ul. Evropská)
4830/13	39	Příbram	plochy veřejných prostranství	jedná se o pozemek pod komunikací, dojde ke scelení městských pozemků (ul. Evropská)
4830/14	56	Příbram	plochy veřejných prostranství	jedná se o pozemek pod komunikací, dojde ke scelení městských pozemků (ul. Evropská)
4830/15	3	Příbram	plochy veřejných prostranství	jedná se o pozemek pod komunikací, dojde ke scelení městských pozemků (ul. Evropská)
4830/16	9	Příbram	plochy veřejných prostranství	jedná se o pozemek pod komunikací, dojde ke scelení městských pozemků (ul. Evropská)
4830/17	7	Příbram	plochy veřejných prostranství	jedná se o pozemek pod komunikací, dojde ke scelení městských pozemků (ul. Evropská)
988/35	17	Příbram	plochy veřejných prostranství	jedná se o pozemek pod komunikací, dojde ke scelení městských pozemků (ul. Evropská)
988/36	1	Příbram	plochy veřejných prostranství	jedná se o pozemek pod komunikací, dojde ke scelení městských pozemků (ul. Evropská)
3226/7	100	Příbram	plochy zemědělské	scelení městských pozemků
3624/64	170	Příbram	plochy veřejných prostranství	jedná se o pozemek pod komunikací, (ul. Plynárenská)
3624/65	380	Příbram	plochy veřejných prostranství	jedná se o pozemek pod komunikací, (ul. Plynárenská)
3871/10	392	Příbram	plochy zemědělské	scelení městských pozemků (ul.Evropská)
3871/14	22	Příbram	plochy zemědělské	scelení městských pozemků (ul. Dobříšská)
4155/13	3	Příbram	plochy zemědělské	scelení městských pozemků

4586/2	4	Příbram	plochy veřejných prostranství	jedná se o pozemek pod komunikací, dojde ke scelení městských pozemků (ul. Žižkova)
4750/7	37	Příbram	plochy veřejných prostranství	jedná se o pozemek pod komunikací, dojde ke scelení městských pozemků (ul. Žižkova)
4828/2	179	Příbram	plochy veřejných prostranství	jedná se o pozemek pod komunikací, dojde ke scelení městských pozemků (ul. Evropská)
4832/1	287	Příbram	plochy veřejných prostranství	jedná se o pozemek pod komunikací, dojde ke scelení městských pozemků (ul. Evropská)
74/24	10	Příbram	plochy veřejných prostranství	jedná se o pozemek pod komunikací, dojde ke scelení městských pozemků (lokalita Jiráskovy sady, ul. Lázeňská)
1282/2	884	Příbram	plochy veřejných prostranství	pozemek je součástí veřejného prostranství, scelení městských pozemků, na pozemku se nachazí parkoviště v ul. třída Kpt. Olesinského
1395/9	753	Příbram	plochy smíšené obytné – bydlení městské individuální	součástí veřejného prostranství, scelení městských pozemků
3068/2	31	Příbram	plochy veřejných prostranství - městské parky a lesoparky (Lesopark MPL3 Odvaly)	jedná se o pozemky na kterých se nachazí plánovaný lesopark
3292/1	56	Příbram	plochy veřejných prostranství - městské parky a lesoparky (Lesopark MPL3 Odvaly)	jedná se o pozemky na kterých se nachazí plánovaný lesopark
3317/2	70	Příbram	plochy veřejných prostranství - městské parky a lesoparky (Lesopark MPL3 Odvaly)	jedná se o pozemky na kterých se nachazí plánovaný lesopark
3333/14	243	Příbram	plochy veřejných prostranství - městské parky a lesoparky (Lesopark MPL3 Odvaly)	jedná se o pozemky na kterých se nachazí plánovaný lesopark
3333/15	493	Příbram	plochy veřejných prostranství - městské parky a lesoparky (Lesopark MPL3 Odvaly)	jedná se o pozemky na kterých se nachazí plánovaný lesopark
3333/25	168	Příbram	plochy lesní	jedná se o pozemky na kterých se nachazí plánovaný lesopark (Lesopark MPL3 Odvaly), scelení městských pozemků
3333/27	371	Příbram	plochy veřejných prostranství - městské parky a lesoparky (Lesopark MPL3 Odvaly)	jedná se o pozemky na kterých se nachazí plánovaný lesopark
3333/30	36	Příbram	plochy veřejných prostranství - městské parky a lesoparky (Lesopark MPL3 Odvaly)	jedná se o pozemky na kterých se nachazí plánovaný lesopark
3333/8	1 456	Příbram	plochy veřejných prostranství - městské parky a lesoparky (Lesopark MPL3 Odvaly)	jedná se o pozemky na kterých se nachazí plánovaný lesopark
3353/4	2 284	Příbram	plochy veřejných prostranství - městské parky a lesoparky (Lesopark MPL3 Odvaly)	jedná se o pozemky na kterých se nachazí plánovaný lesopark
3378/3	457	Příbram	plochy lesní	jedná se o pozemky na kterých se nachazí plánovaný lesopark (Lesopark MPL3 Odvaly), scelení městských pozemků
3871/16	27	Příbram	plochy veřejných prostranství - městské parky a lesoparky (Lesopark MPL4 Pod Květnou)	jedná se o pozemky na kterých se nachazí plánovaný lesopark
4109/2	39	Příbram	plochy zemědělské	dle RP - Sázky Barandov pozemek je součástí komunikace
4125/3	135	Příbram	plochy zemědělské	dle RP - Sázky Barandov pozemek je součástí komunikace
3029/37	23	Příbram	plochy veřejných prostranství	jedná se o pozemek pod komunikací, dojde ke scelení městských pozemků (ul. Obecnická)
3029/50	2	Příbram	plochy veřejných prostranství	jedná se o pozemek pod komunikací, dojde ke scelení městských pozemků (ul. Obecnická)
163/1	343	Zavržice	plochy lesní	scelení městských pozemků
107/1	225	Zavržice	plochy zemědělské	jedná se o pozemek pod komunikací, dojde ke scelení městských pozemků
170/15	22	Zavržice	plochy zemědělské	scelení městských pozemků
176/2	1 107	Zavržice	plochy zemědělské	scelení městských pozemků
176/3	114	Zavržice	plochy zemědělské	scelení městských pozemků

182/10	36	Zavržice	plochy zemědělské	scelení městských pozemků
183/1	266	Zavržice	plochy zemědělské	scelení městských pozemků
185/6	13	Zavržice	plochy zemědělské	scelení městských pozemků
187/2	768	Zavržice	plochy veřejných prostranství	jedná se o pozemek pod komunikací, dojde ke scelení městských pozemků
187/3	359	Zavržice	plochy veřejných prostranství	jedná se o pozemek pod komunikací, dojde ke scelení městských pozemků

Jana Říčařová

Od: Josef Vomáčka
Odesláno: 17. dubna 2023 8:16
Komu: Jana Říčařová
Předmět: RE: Žádost o vyj. OIRM, OSH - potřebnost pozemků od ČR ÚZSVM - Termín vyřízení: nejpozději do pátku 14.4.2023
Přílohy: Kopie - Sestava_nemovitosti_UZSVM_-_Pribram (1) (003).xlsx

Dobrý den, paní Říčařová,
V příloze Vám posílám pozemky (vyznačené zeleně), o které by mělo Město Příbram projevit zájem a to z důvodu, že sousedí s pozemky města a jedná se o silnice nebo chodníky.

S pozdravem, hezký den

Bc. Josef Vomáčka
Vedoucí Odboru silničního hospodářství
T: 318 402 554
E: josef.vomacka@pribram.eu
Městský úřad Příbram
Tyršova 108, 261 19 Příbram I
FB | IG | YT | web

MĚSTO PŘÍBRAM

From: Jana Říčařová <Jana.Ricarova@pribram.eu>
Sent: Friday, April 14, 2023 1:53 PM
To: Josef Vomáčka <Josef.Vomacka@pribram.eu>
Subject: FW: Žádost o vyj. OIRM, OSH - potřebnost pozemků od ČR ÚZSVM - Termín vyřízení: nejpozději do pátku 14.4.2023
Importance: High

Vážený pane vedoucí,

dovoluji se připomenout o vyjádření k níže uvedenému. Prosím o zaslání nejpozději do pondělí 17.4.2023 do 12.00 hodin, a to z důvodu, že v úterý odevzdávám materiál k projednání v KRMM a potřebuji vyjádření Vašeho odboru do materiálu zakomponovat.
Děkuji a jsem s pozdravem

Jana Říčařová
referent Odboru správy majetku
T: 318 402 339
E: jana.ricarova@pribram.eu

Městský úřad Příbram
Tyršova 108, 261 19 Příbram I
FB | IG | YT | web

MĚSTO PŘÍBRAM

From: Jana Říčařová
Sent: Monday, April 3, 2023 10:59 AM
To: Libuše Hálová <libuse.halova@pribram.eu>; Josef Vomáčka <josef.vomacka@pribram.eu>
Subject: Žádost o vyj. OIRM, OSH - potřebnost pozemků od ČR ÚZSVM - Termín vyřízení: nejpozději do pátku

Data k 31.1.2023

Popis nemovitosti	Druh nemovitosti	Katastrální území	Obec	Část obce	Obec s rozšířenou	Číslo parcely	Díl parcely	Druh číslování	Zdroj	Výměra (m^2)	Druh parcely	Využití parcely	Stavba na parcel
parcela KN č 188/16, KÚ:Bohostice	Pozemek	Bohostice	Bohostice		Příbram	188/16		pozemková	KN	45	ostatní plocha	jiná plocha	Ne
parcela KN č 125/55, KÚ:Brod u Příbramě	Pozemek	Brod u Příbramě	Příbram		Příbram	125/55		pozemková	KN	79	trvalý travní porost		Ne
parcela KN č 126/12, KÚ:Brod u Příbramě	Pozemek	Brod u Příbramě	Příbram		Příbram	126/12		pozemková	KN	527	ostatní plocha	silnice	Ne
parcela KN č 126/13, KÚ:Brod u Příbramě	Pozemek	Brod u Příbramě	Příbram		Příbram	126/13		pozemková	KN	148	ostatní plocha	silnice	Ne
parcela KN č 126/20, KÚ:Brod u Příbramě	Pozemek	Brod u Příbramě	Příbram		Příbram	126/20		pozemková	KN	22	ostatní plocha	silnice	Ne
parcela KN č 126/21, KÚ:Brod u Příbramě	Pozemek	Brod u Příbramě	Příbram		Příbram	126/21		pozemková	KN	16	ostatní plocha	silnice	Ne
parcela KN č 126/22, KÚ:Brod u Příbramě	Pozemek	Brod u Příbramě	Příbram		Příbram	126/22		pozemková	KN	19	ostatní plocha	silnice	Ne
parcela KN č 126/23, KÚ:Brod u Příbramě	Pozemek	Brod u Příbramě	Příbram		Příbram	126/23		pozemková	KN	191	ostatní plocha	silnice	Ne
parcela KN č 126/24, KÚ:Brod u Příbramě	Pozemek	Brod u Příbramě	Příbram		Příbram	126/24		pozemková	KN	4	ostatní plocha	silnice	Ne
parcela KN č 126/25, KÚ:Brod u Příbramě	Pozemek	Brod u Příbramě	Příbram		Příbram	126/25		pozemková	KN	1	ostatní plocha	silnice	Ne
parcela KN č 126/26, KÚ:Brod u Příbramě	Pozemek	Brod u Příbramě	Příbram		Příbram	126/26		pozemková	KN	30	ostatní plocha	silnice	Ne
parcela KN č 127/3, KÚ:Brod u Příbramě	Pozemek	Brod u Příbramě	Příbram		Příbram	127/3		pozemková	KN	31	trvalý travní porost		Ne
parcela KN č 199/2, KÚ:Brod u Příbramě	Pozemek	Brod u Příbramě	Příbram		Příbram	199/2		pozemková	KN	24	ostatní plocha	ostatní komunikace	Ne
parcela KN č 203/12, KÚ:Brod u Příbramě	Pozemek	Brod u Příbramě	Příbram		Příbram	203/12		pozemková	KN	1	ostatní plocha	jiná plocha	Ne
parcela KN č 203/7, KÚ:Brod u Příbramě	Pozemek	Brod u Příbramě	Příbram		Příbram	203/7		pozemková	KN	650	ostatní plocha	jiná plocha	Ne
parcela KN č 58/5, KÚ:Brod u Příbramě	Pozemek	Brod u Příbramě	Příbram		Příbram	58/5		pozemková	KN	15	ostatní plocha	ostatní komunikace	Ne
parcela KN č 479/15, KÚ:Březové Hory	Pozemek	Březové Hory	Příbram		Příbram	479/15	KOMUNIKACE	pozemková	KN	158	ostatní plocha	manipulační plocha	Ne
parcela KN č 479/83, KÚ:Březové Hory	Pozemek	Březové Hory	Příbram		Příbram	479/83	KOMUNIKACE	pozemková	KN	36	ostatní plocha	manipulační plocha	Ne
parcela KN č 716/10, KÚ:Březové Hory	Pozemek	Březové Hory	Příbram		Příbram	716/10		pozemková	KN	170	ostatní plocha	ostatní komunikace	Ne
parcela KN č 716/2, KÚ:Březové Hory	Pozemek	Březové Hory	Příbram		Příbram	716/2		pozemková	KN	1 779	ostatní plocha	ostatní komunikace	Ne
parcela KN č 716/30, KÚ:Březové Hory	Pozemek	Březové Hory	Příbram		Příbram	716/30		pozemková	KN	1	ostatní plocha	ostatní komunikace	Ne
parcela KN č 716/37, KÚ:Březové Hory	Pozemek	Březové Hory	Příbram		Příbram	716/37		pozemková	KN	9	ostatní plocha	ostatní komunikace	Ne
parcela KN č 716/9, KÚ:Březové Hory	Pozemek	Březové Hory	Příbram		Příbram	716/9		pozemková	KN	97	ostatní plocha	ostatní komunikace	Ne
parcela KN č 716/38, KÚ:Březové Hory	Pozemek	Březové Hory	Příbram		Příbram	716/38	KOMUNIKACE	pozemková	KN	124	ostatní plocha	ostatní komunikace	Ne
parcela KN č 716/5, KÚ:Březové Hory	Pozemek	Březové Hory	Příbram		Příbram	716/5	KOMUNIKACE	pozemková	KN	185	ostatní plocha	ostatní komunikace	Ne
parcela KN č 59/30, KÚ:Dubno	Pozemek	Dubno	Dubno		Příbram	59/30		pozemková	KN	16	ostatní plocha	ostatní komunikace	Ne

parcela KN č 59/25, KÚ:Dubno	Pozemek	Dubno	Dubno		Příbram	59/25		pozemková	KN	10	ostatní plocha	ostatní komunikace	Ne
parcela KN č 59/25, KÚ:Dubno	Pozemek	Dubno	Dubno		Příbram	59/25		pozemková	KN	10	ostatní plocha	ostatní komunikace	Ne
parcela KN č 59/25, KÚ:Dubno	Pozemek	Dubno	Dubno		Příbram	59/25		pozemková	KN	10	ostatní plocha	ostatní komunikace	Ne
parcela KN č 59/25, KÚ:Dubno	Pozemek	Dubno	Dubno		Příbram	59/25		pozemková	KN	10	ostatní plocha	ostatní komunikace	Ne
parcela KN č 533/12, KÚ:Dubno	Pozemek	Dubno	Dubno		Příbram	533/12		pozemková	KN	288	ostatní plocha	manipulační plocha	Ne
parcela KN č 533/8, KÚ:Dubno	Pozemek	Dubno	Dubno		Příbram	533/8		pozemková	KN	206	ostatní plocha	manipulační plocha	Ne
parcela KN č 326/11, KÚ:Dubno	Pozemek	Dubno	Dubno		Příbram	326/11		pozemková	KN	8	ostatní plocha	ostatní komunikace	Ne
parcela KN č 739/1, KÚ:Lazec	Pozemek	Lazec	Příbram		Příbram	739/1		pozemková	KN	155	ostatní plocha	neplodná půda	Ne
parcela KN č 744/2, KÚ:Lazec	Pozemek	Lazec	Příbram		Příbram	744/2		pozemková	KN	14	ostatní plocha	neplodná půda	Ne
parcela KN č 3257/15, KÚ:Příbram	Pozemek	Příbram	Příbram		Příbram	3257/15		pozemková	KN	108	ostatní plocha	manipulační plocha	Ne
parcela KN č 1589/3, KÚ:Příbram	Pozemek	Příbram	Příbram		Příbram	1589/3		pozemková	KN	114	ostatní plocha	jiná plocha	Ne
parcela KN č 2633/1, KÚ:Příbram	Pozemek	Příbram	Příbram		Příbram	2633/1		pozemková	KN	986	ostatní plocha	ostatní komunikace	Ne
parcela KN č 2633/43, KÚ:Příbram	Pozemek	Příbram	Příbram		Příbram	2633/43		pozemková	KN	172	ostatní plocha	ostatní komunikace	Ne
parcela KN č 2656/12, KÚ:Příbram	Pozemek	Příbram	Příbram		Příbram	2656/12	KOMUNIKACE	pozemková	KN	534	ostatní plocha	manipulační plocha	Ne
parcela KN č 2988, KÚ:Příbram	Pozemek	Příbram	Příbram		Příbram	2988		pozemková	KN	70	ostatní plocha	ostatní komunikace	Ne
parcela KN č 3544/7, KÚ:Příbram	Pozemek	Příbram	Příbram		Příbram	3544/7		pozemková	KN	1 426	ostatní plocha	jiná plocha	Ne
parcela KN č 3544/8, KÚ:Příbram	Pozemek	Příbram	Příbram		Příbram	3544/8		pozemková	KN	173	ostatní plocha	jiná plocha	Ne
parcela KN č 3549/6, KÚ:Příbram	Pozemek	Příbram	Příbram		Příbram	3549/6		pozemková	KN	455	ostatní plocha	jiná plocha	Ne
parcela KN č 4841/5, KÚ:Příbram	Pozemek	Příbram	Příbram		Příbram	4841/5		pozemková	KN	7	ostatní plocha	jiná plocha	Ne
parcela KN č 2731/3, KÚ:Příbram	Pozemek	Příbram	Příbram		Příbram	2731/3		pozemková	KN	1 949	ostatní plocha	manipulační plocha	Ne
parcela KN č 2960/61, KÚ:Příbram	Pozemek	Příbram	Příbram		Příbram	2960/61		pozemková	KN	90	orná půda		Ne
parcela KN č 710/27, KÚ:Příbram	Pozemek	Příbram	Příbram		Příbram	710/27	KOMUNIKACE	pozemková	KN	38	ostatní plocha	jiná plocha	Ne
parcela KN č 710/28, KÚ:Příbram	Pozemek	Příbram	Příbram		Příbram	710/28	KOMUNIKACE	pozemková	KN	63	ostatní plocha	jiná plocha	Ne
parcela KN č 2762/45, KÚ:Příbram	Pozemek	Příbram	Příbram		Příbram	2762/45		pozemková	KN	32	ostatní plocha	jiná plocha	Ne
parcela KN č 2953, KÚ:Příbram	Pozemek	Příbram	Příbram		Příbram	2953		pozemková	KN	5 275	ostatní plocha	jiná plocha	Ne
parcela KN č 2954/1, KÚ:Příbram	Pozemek	Příbram	Příbram		Příbram	2954/1		pozemková	KN	106	ostatní plocha	neplodná půda	Ne
parcela KN č 3333/21, KÚ:Příbram	Pozemek	Příbram	Příbram		Příbram	3333/21		pozemková	KN	28 367	ostatní plocha	jiná plocha	Ne
parcela KN č 3333/32, KÚ:Příbram	Pozemek	Příbram	Příbram		Příbram	3333/32		pozemková	KN	186	ostatní plocha	jiná plocha	Ne
parcela KN č 3333/33, KÚ:Příbram	Pozemek	Příbram	Příbram		Příbram	3333/33		pozemková	KN	28	ostatní plocha	jiná plocha	Ne

100

parcela KN c 3812/315, KÚ:Příbram	Pozemek	Příbram	Příbram		Příbram	3812/315		pozemková	KN	29	ostatní plocha	manipulační plocha	Ne
parcela KN č 3797/14, KÚ:Příbram	Pozemek	Příbram	Příbram		Příbram	3797/14		pozemková	KN	405	ostatní plocha	manipulační plocha	Ne
parcela KN č 4577/4, KÚ:Příbram	Pozemek	Příbram	Příbram		Příbram	4577/4		pozemková	KN	23	zahrada		Ne
parcela KN č 1786/32, KÚ:Příbram	Pozemek	Příbram	Příbram		Příbram	1786/32		pozemková	KN	240	ostatní plocha	ostatní komunikace	Ne
parcela KN č 1786/35, KÚ:Příbram	Pozemek	Příbram	Příbram		Příbram	1786/35		pozemková	KN	13	ostatní plocha	zeleň	Ne
parcela KN č 1786/38, KÚ:Příbram	Pozemek	Příbram	Příbram		Příbram	1786/38		pozemková	KN	5	ostatní plocha	zeleň	Ne
parcela KN č 2582/59, KÚ:Příbram	Pozemek	Příbram	Příbram		Příbram	2582/59		pozemková	KN	76	ostatní plocha	jiná plocha	Ne
parcela KN č 2657/17, KÚ:Příbram	Pozemek	Příbram	Příbram		Příbram	2657/17		pozemková	KN	4	ostatní plocha	jiná plocha	Ne
parcela KN č 2932/132, KÚ:Příbram	Pozemek	Příbram	Příbram		Příbram	2932/132		pozemková	KN	31	ostatní plocha	jiná plocha	Ne
parcela KN č 2932/133, KÚ:Příbram	Pozemek	Příbram	Příbram		Příbram	2932/133		pozemková	KN	26	ostatní plocha	jiná plocha	Ne
parcela KN č 2936/1, KÚ:Příbram	Pozemek	Příbram	Příbram		Příbram	2936/1		pozemková	KN	1 416	ostatní plocha	neplodná půda	Ne
parcela KN č 2955/2, KÚ:Příbram	Pozemek	Příbram	Příbram		Příbram	2955/2		pozemková	KN	37	ostatní plocha	manipulační plocha	Ne
parcela KN č 2960/60, KÚ:Příbram	Pozemek	Příbram	Příbram		Příbram	2960/60		pozemková	KN	1 041	orná půda		Ne
parcela KN č 3111/8, KÚ:Příbram	Pozemek	Příbram	Příbram		Příbram	3111/8		pozemková	KN	182	ostatní plocha	jiná plocha	Ne
parcela KN č 3176/68, KÚ:Příbram	Pozemek	Příbram	Příbram		Příbram	3176/68		pozemková	KN	10	ostatní plocha	ostatní komunikace	Ne
parcela KN č 3176/75, KÚ:Příbram	Pozemek	Příbram	Příbram		Příbram	3176/75	KOMUNIKACE	pozemková	KN	15	ostatní plocha	ostatní komunikace	Ne
parcela KN č 3176/77, KÚ:Příbram	Pozemek	Příbram	Příbram		Příbram	3176/77	KOMUNIKACE	pozemková	KN	24	ostatní plocha	ostatní komunikace	Ne
parcela KN č 3176/79, KÚ:Příbram	Pozemek	Příbram	Příbram		Příbram	3176/79		pozemková	KN	57	ostatní plocha	zeleň	Ne
parcela KN č 3176/80, KÚ:Příbram	Pozemek	Příbram	Příbram		Příbram	3176/80		pozemková	KN	48	ostatní plocha	ostatní komunikace	Ne
parcela KN č 3203/18, KÚ:Příbram	Pozemek	Příbram	Příbram		Příbram	3203/18		pozemková	KN	73	ostatní plocha	ostatní komunikace	Ne
parcela KN č 3203/5, KÚ:Příbram	Pozemek	Příbram	Příbram		Příbram	3203/5		pozemková	KN	231	ostatní plocha	ostatní komunikace	Ne
parcela KN č 3727/6, KÚ:Příbram	Pozemek	Příbram	Příbram		Příbram	3727/6		pozemková	KN	1 014	orná půda		Ne
parcela KN č 3729/1, KÚ:Příbram	Pozemek	Příbram	Příbram		Příbram	3729/1		pozemková	KN	1 893	ostatní plocha	neplodná půda	Ne
parcela KN č 3729/6, KÚ:Příbram	Pozemek	Příbram	Příbram		Příbram	3729/6		pozemková	KN	102	ostatní plocha	neplodná půda	Ne
parcela KN č 4232/30, KÚ:Příbram	Pozemek	Příbram	Příbram		Příbram	4232/30		pozemková	KN	30	ostatní plocha	jiná plocha	Ne
parcela KN č 4233/3, KÚ:Příbram	Pozemek	Příbram	Příbram		Příbram	4233/3		pozemková	KN	1 295	ostatní plocha	jiná plocha	Ne
parcela KN č 4235/54, KÚ:Příbram	Pozemek	Příbram	Příbram		Příbram	4235/54		pozemková	KN	772	ostatní plocha	manipulační plocha	Ne
parcela KN č 4235/55, KÚ:Příbram	Pozemek	Příbram	Příbram		Příbram	4235/55	KOMUNIKACE	pozemková	KN	772	ostatní plocha	manipulační plocha	Ne
parcela KN č 4235/92, KÚ:Příbram	Pozemek	Příbram	Příbram		Příbram	4235/92	KOMUNIKACE	pozemková	KN	85	ostatní plocha	manipulační plocha	Ne

parcela KN č 4830/12, KÚ:Příbram	Pozemek	Příbram	Příbram		Příbram	4830/12		pozemková	KN	50	orná půda		Ne
parcela KN č 4830/13, KÚ:Příbram	Pozemek	Příbram	Příbram		Příbram	4830/13	KOMUNIKACE	pozemková	KN	39	orná půda		Ne
parcela KN č 4830/14, KÚ:Příbram	Pozemek	Příbram	Příbram		Příbram	4830/14	KOMUNIKACE	pozemková	KN	56	orná půda		Ne
parcela KN č 4830/15, KÚ:Příbram	Pozemek	Příbram	Příbram		Příbram	4830/15	KOMUNIKACE	pozemková	KN	3	orná půda		Ne
parcela KN č 4830/16, KÚ:Příbram	Pozemek	Příbram	Příbram		Příbram	4830/16		pozemková	KN	9	orná půda		Ne
parcela KN č 4830/17, KÚ:Příbram	Pozemek	Příbram	Příbram		Příbram	4830/17		pozemková	KN	7	orná půda		Ne
parcela KN č 988/35, KÚ:Příbram	Pozemek	Příbram	Příbram		Příbram	988/35		pozemková	KN	17	ostatní plocha	silnice	Ne
parcela KN č 988/36, KÚ:Příbram	Pozemek	Příbram	Příbram		Příbram	988/36	KOMUNIKACE	pozemková	KN	1	ostatní plocha	silnice	Ne
parcela KN č 2923/2, KÚ:Příbram	Pozemek	Příbram	Příbram		Příbram	2923/2		pozemková	KN	98	ostatní plocha	jiná plocha	Ne
parcela KN č 3226/7, KÚ:Příbram	Pozemek	Příbram	Příbram		Příbram	3226/7		pozemková	KN	100	ostatní plocha	manipulační plocha	Ne
parcela KN č 3624/64, KÚ:Příbram	Pozemek	Příbram	Příbram		Příbram	3624/64	KOMUNIKACE	pozemková	KN	170	orná půda		Ne
parcela KN č 3624/65, KÚ:Příbram	Pozemek	Příbram	Příbram		Příbram	3624/65	KOMUNIKACE	pozemková	KN	380	orná půda		Ne
parcela KN č 3871/10, KÚ:Příbram	Pozemek	Příbram	Příbram		Příbram	3871/10		pozemková	KN	392	ostatní plocha	jiná plocha	Ne
parcela KN č 3871/14, KÚ:Příbram	Pozemek	Příbram	Příbram		Příbram	3871/14		pozemková	KN	22	ostatní plocha	jiná plocha	Ne
parcela KN č 4125/5, KÚ:Příbram	Pozemek	Příbram	Příbram		Příbram	4125/5		pozemková	KN	76	ostatní plocha	ostatní komunikace	Ne
parcela KN č 4151/1, KÚ:Příbram	Pozemek	Příbram	Příbram		Příbram	4151/1		pozemková	KN	134	ostatní plocha	ostatní komunikace	Ne
parcela KN č 4151/5, KÚ:Příbram	Pozemek	Příbram	Příbram		Příbram	4151/5		pozemková	KN	7	ostatní plocha	ostatní komunikace	Ne
parcela KN č 4152/3, KÚ:Příbram	Pozemek	Příbram	Příbram		Příbram	4152/3		pozemková	KN	54	lesní pozemek		Ne
parcela KN č 4155/13, KÚ:Příbram	Pozemek	Příbram	Příbram		Příbram	4155/13		pozemková	KN	3	trvalý travní porost		Ne
parcela KN č 4586/2, KÚ:Příbram	Pozemek	Příbram	Příbram		Příbram	4586/2		pozemková	KN	4	zahrada		Ne
parcela KN č 4750/7, KÚ:Příbram	Pozemek	Příbram	Příbram		Příbram	4750/7		pozemková	KN	37	ostatní plocha	silnice	Ne
parcela KN č 4828/2, KÚ:Příbram	Pozemek	Příbram	Příbram		Příbram	4828/2	KOMUNIKACE	pozemková	KN	179	orná půda		Ne
parcela KN č 4832/1, KÚ:Příbram	Pozemek	Příbram	Příbram		Příbram	4832/1	KOMUNIKACE	pozemková	KN	287	orná půda		Ne
parcela KN č 74/24, KÚ:Příbram	Pozemek	Příbram	Příbram		Příbram	74/24	KOMUNIKACE	pozemková	KN	10	ostatní plocha	jiná plocha	Ne
parcela KN č 1282/2, KÚ:Příbram	Pozemek	Příbram	Příbram		Příbram	1282/2	KOMUNIKACE	pozemková	KN	884	ostatní plocha	ostatní komunikace	Ne
parcela KN č 1395/9, KÚ:Příbram	Pozemek	Příbram	Příbram		Příbram	1395/9	KOMUNIKACE	pozemková	KN	753	ostatní plocha	jiná plocha	Ne
parcela KN č 3068/2, KÚ:Příbram	Pozemek	Příbram	Příbram		Příbram	3068/2		pozemková	KN	31	ostatní plocha	ostatní komunikace	Ne
parcela KN č 3245/13, KÚ:Příbram	Pozemek	Příbram	Příbram		Příbram	3245/13		pozemková	KN	38	ostatní plocha	manipulační plocha	Ne
parcela KN č 3292/1, KÚ:Příbram	Pozemek	Příbram	Příbram		Příbram	3292/1		pozemková	KN	56	ostatní plocha	jiná plocha	Ne

102

parcela KN č 3317/2, KÚ:Příbram	Pozemek	Příbram	Příbram		Příbram	3317/2		pozemková	KN	70	ostatní plocha	jiná plocha	Ne
parcela KN č 3333/14, KÚ:Příbram	Pozemek	Příbram	Příbram		Příbram	3333/14		pozemková	KN	243	ostatní plocha	jiná plocha	Ne
parcela KN č 3333/15, KÚ:Příbram	Pozemek	Příbram	Příbram		Příbram	3333/15		pozemková	KN	493	ostatní plocha	jiná plocha	Ne
parcela KN č 3333/25, KÚ:Příbram	Pozemek	Příbram	Příbram		Příbram	3333/25		pozemková	KN	168	ostatní plocha	jiná plocha	Ne
parcela KN č 3333/27, KÚ:Příbram	Pozemek	Příbram	Příbram		Příbram	3333/27		pozemková	KN	371	ostatní plocha	jiná plocha	Ne
parcela KN č 3333/30, KÚ:Příbram	Pozemek	Příbram	Příbram		Příbram	3333/30		pozemková	KN	36	ostatní plocha	jiná plocha	Ne
parcela KN č 3333/8, KÚ:Příbram	Pozemek	Příbram	Příbram		Příbram	3333/8		pozemková	KN	1 456	ostatní plocha	jiná plocha	Ne
parcela KN č 3342/4, KÚ:Příbram	Pozemek	Příbram	Příbram		Příbram	3342/4		pozemková	KN	28	vodní plocha	vodní nádrž umělá	Ne
parcela KN č 3353/4, KÚ:Příbram	Pozemek	Příbram	Příbram		Příbram	3353/4		pozemková	KN	2 284	ostatní plocha	jiná plocha	Ne
parcela KN č 3378/3, KÚ:Příbram	Pozemek	Příbram	Příbram		Příbram	3378/3		pozemková	KN	457	ostatní plocha	jiná plocha	Ne
parcela KN č 3599/5, KÚ:Příbram	Pozemek	Příbram	Příbram		Příbram	3599/5		pozemková	KN	11	ostatní plocha	neplodná půda	Ne
parcela KN č 3633/3, KÚ:Příbram	Pozemek	Příbram	Příbram		Příbram	3633/3		pozemková	KN	346	ostatní plocha	jiná plocha	Ne
parcela KN č 3871/16, KÚ:Příbram	Pozemek	Příbram	Příbram		Příbram	3871/16	KOMUNIKACE	pozemková	KN	27	ostatní plocha	jiná plocha	Ne
parcela KN č 4109/2, KÚ:Příbram	Pozemek	Příbram	Příbram		Příbram	4109/2		pozemková	KN	39	ostatní plocha	jiná plocha	Ne
parcela KN č 4121/2, KÚ:Příbram	Pozemek	Příbram	Příbram		Příbram	4121/2		pozemková	KN	390	ostatní plocha	neplodná půda	Ne
parcela KN č 4125/3, KÚ:Příbram	Pozemek	Příbram	Příbram		Příbram	4125/3		pozemková	KN	135	ostatní plocha	ostatní komunikace	Ne
parcela KN č 771/2, KÚ:Příbram	Pozemek	Příbram	Příbram		Příbram	771/2		pozemková	KN	9	ostatní plocha	jiná plocha	Ne
parcela KN č 773/39, KÚ:Příbram	Pozemek	Příbram	Příbram		Příbram	773/39		pozemková	KN	89	zahrada		Ne
parcela KN č 3029/37, KÚ:Příbram	Pozemek	Příbram	Příbram		Příbram	3029/37		pozemková	KN	23	ostatní plocha	silnice	Ne
parcela KN č 3029/50, KÚ:Příbram	Pozemek	Příbram	Příbram		Příbram	3029/50		pozemková	KN	2	ostatní plocha	silnice	Ne