

Odbor : správy majetku

dne: 19.6.2023

Název bodu jednání:

Záměr směny pozemků v katastrálním území Březové Hory

Předkládá: Rada města Příbram**Zpracovala:** Mgr. Žaneta Vaverková, vedoucí Odboru správy majetku**Projednáno:** v Radě města Příbram dne 15.5.2023, č. usn. 0445/2023**Text usnesení RM:** Rada města

1. nedoporučuje ZM

schválit záměr směny pozemku p. č. 515/138 v k. ú. Březové Hory, který je ve vlastnictví [redacted] za část pozemku p. č. 515/93 o výměře cca 64 m² z celkové výměry 3501 m² (část pozemku vyznačena v situačním snímku, který je nedílnou součástí předkládaného materiálu) v katastrálním území Březové Hory, který je ve vlastnictví města Příbram.

2. nedoporučuje ZM

schválit záměr prodeje části pozemku p. č. 515/93 o výměře cca 64 m² z celkové výměry 3501 m² (část pozemku vyznačena v situačním snímku, který je nedílnou součástí předkládaného materiálu) v katastrálním území Březové Hory.

Napsala: Jana Říčařová [redacted]**Návrhy na usnesení:**

1) ZM schvaluje - neschvaluje

záměr směny pozemku p. č. 515/138 v k. ú. Březové Hory, který je ve vlastnictví [redacted] za část pozemku p. č. 515/93 o výměře cca 64 m² z celkové výměry 3501 m² (část pozemku vyznačena v situačním snímku, který je nedílnou součástí předkládaného materiálu) v katastrálním území Březové Hory, který je ve vlastnictví města Příbram.

2) ZM schvaluje – neschvaluje

záměr prodeje části pozemku p. č. 515/93 o výměře cca 64 m² z celkové výměry 3501 m² (část pozemku vyznačena v situačním snímku, který je nedílnou součástí předkládaného materiálu) v katastrálním území Březové Hory.

Důvodová zpráva:**Žadatelka:**
[redacted]**Předmět:**

1) Žádost o směnu pozemku p. č. 515/138 o výměře 36 m² (ostatní plocha/ostatní komunikace) v k. ú. Březové Hory, který je ve vlastnictví žadatelky za část pozemku p. č. 515/93 o výměře cca 64 m² z celkové výměry 3501 m² (ostatní plocha/ostatní komunikace) v katastrálním území Březové Hory, který je ve vlastnictví města Příbram.

Případně:

2) Žádost o prodej části pozemku p. č. 515/93 o výměře cca 64 m² z celkové výměry 3501 m² v katastrálním území Březové Hory.

Na pozemku p. č. 515/138 v k. ú. Březové Hory se nachází chodník a na poptávané části pozemku p. č. 515/93 v k. ú. Březové Hory se nachází vstup do restaurace U Šaška a předzahrádka.

Vyjádření Odboru investic a rozvoje města:

Odbor nesouhlasí se směnou pozemků ani s případným prodejem části pozemku, neboť se jedná o plochu veřejného prostranství.

Odbor doporučuje výkup pozemku p. č. 515/138 v k. ú. Březové Hory, jelikož se jedná o pozemek, který je součástí místní komunikace. Předmětný pozemek se nachází v ploše pozemků, které jsou ve vlastnictví města Příbram. Výkupem by došlo ke scelení pozemků.

Dle územního plánu se předmětné pozemky nachází v ploše smíšené obytné – bydlení městské kolektivní (BK).

Oddělení přípravy a realizace projektů (z hlediska plánovaných investic města):

Na předmětných pozemcích město Příbram, v současné době, nepřipravuje žádnou investiční akci.

Vyjádření Odboru silničního hospodářství:

Na části pozemku p. č. 515/93 v k. ú. Březové Hory eviduje odbor komunikaci III. a IV. třídy a účelovou komunikaci. Na pozemku p. č. 515/138 v k. ú. Březové Hory neeviduje žádný typ komunikace.

Vyjádření 1. SčV, a.s.:

V předmětných pozemcích se žádná vodohospodářská síť nenachází.

Vyjádření Technických služeb města Příbrami, p. o.

Na hraně zamýšleného oddělení pozemku je uložen kabel veřejného osvětlení. Před případným odprodejem pozemku je nutné provést zaměření kabelové trasy.

Nabývací titul:

Pozemek města Příbram – smlouva o bezúplatném převodu pozemku ze dne 4.12.2003, pozemek ve vlastnictví žadatelky – kupní smlouva ze dne 26.4.1995.

Komise pro realizaci majetku města ze dne 26.4.2023:

Varianta 1)

Komise nedoporučuje

schválit záměr směny pozemku p. č. 515/138 v k. ú. Březové Hory, který je ve vlastnictví žadatelky za část pozemku p. č. 515/93 o výměře cca 64 m² z celkové výměry 3501 m² (část pozemku vyznačena v situačním snímku, který je nedílnou součástí předkládaného materiálu) v katastrálním území Březové Hory, který je ve vlastnictví města Příbram.

Hlasování: pro 7, proti 0, zdržel se 0

Varianta 2)

Komise nedoporučuje

schválit záměr prodeje části pozemku p. č. 515/93 o výměře cca 64 m² z celkové výměry 3501 m² (část pozemku vyznačena v situačním snímku, který je nedílnou součástí předkládaného materiálu) v katastrálním území Březové Hory, který je ve vlastnictví města Příbram, žadatelce.

Hlasování: pro 7, proti 0, zdržel se 0

Komise doporučuje pouze případný výkup pozemku 515/138.

Vyjádření Odboru správy majetku:

Odbor správy majetku provedl místní šetření a pořídil fotodokumentaci.

Pozemky se nachází v Příbrami VII, ul. Politických vězňů, restaurace U Šaška.

Na pozemku p. č. 515/138 v k. ú. Březové Hory se nachází chodník a na poptávané části pozemku se nachází vstup do restaurace a předzahrádka restaurace.

Část pozemku p. č. 515/93 o výměře cca 8 m² v k. ú. Březové Hory (pod vstupem do restaurace) je součástí smlouvy o pronájmu č. 37/2005 ze dne 10.3.2005, která byla uzavřena mezi městem Příbram a REBIS Příbram s.r.o. (jednatel pan Herold).

Žadatelka při osobním podání žádosti sdělila, že preferuje směnu pozemků, příp. prodej – viz žádost. O samotný prodej jejího pozemku (pod chodníkem) do vlastnictví města Příbram zájem nemá.

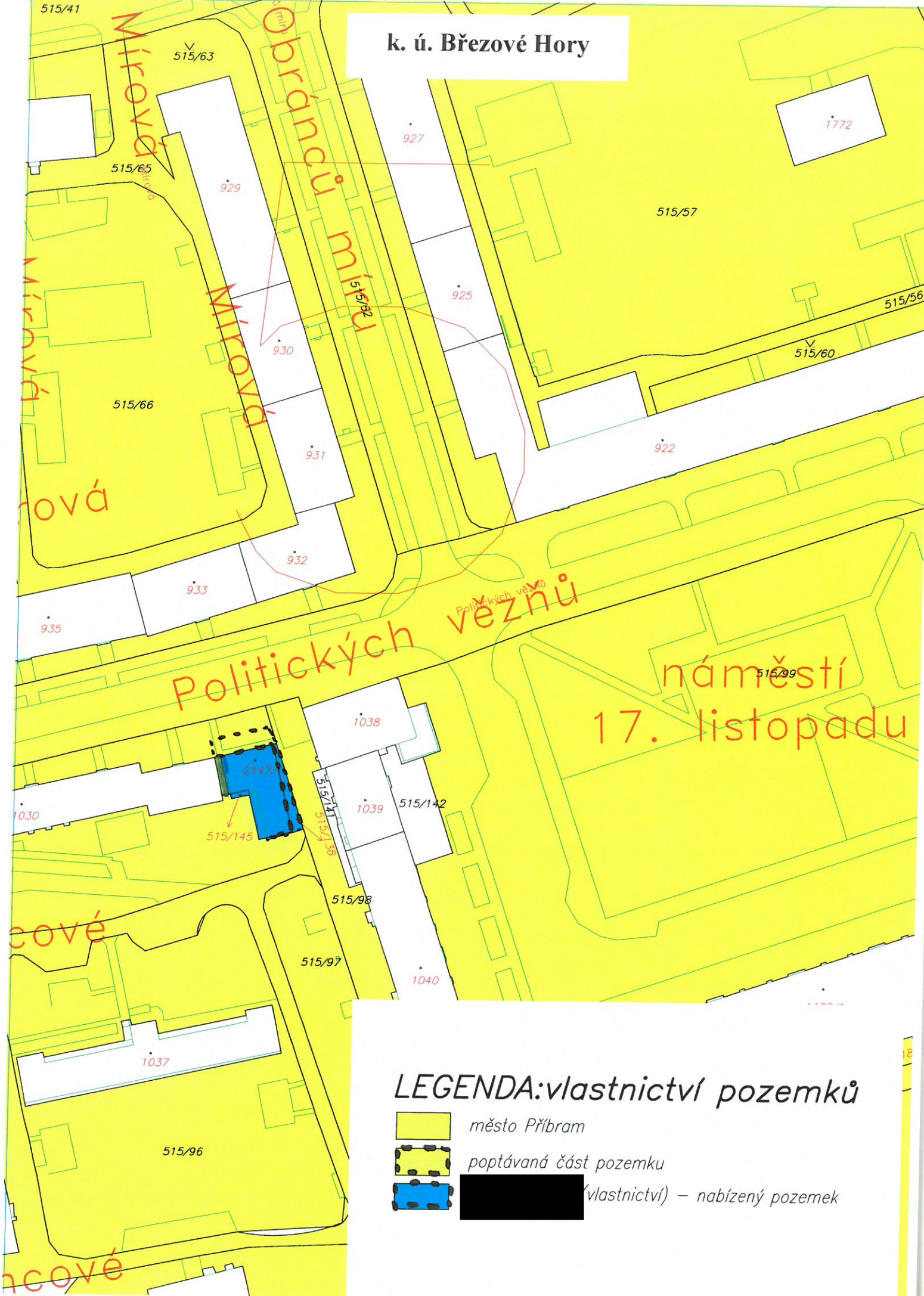
Pozemek města Příbram je uveden v obecně závazné vyhlášce města č. 13/2019, o místním poplatku za užívání veřejného prostranství jako pozemek, za jehož zvláštní užívání se vybírá místní poplatek.

Nabízený pozemek není uveden v obecně závazné vyhlášce města č. 13/2019, o místním poplatku za užívání veřejného prostranství jako pozemek, za jehož zvláštní užívání se vybírá místní poplatek.




Přílohy

- 1) situační snímek, ortofotomapa, fotodokumentace
- 2) žádost včetně zakresu předmětné části pozemku ke směně
- 3) vyjádření Odboru investic a rozvoje města, vyjádření Odboru silničního hospodářství, vyjádření 1. SČV, a.s. a Technických služeb města Příbrami, p. o.

k. ú. Březové Hory



LEGENDA: vlastnictví pozemků

-  město Přeborn
-  poptávaná část pozemku
-  (vlastnictví) – nabízený pozemek



Wilsonová

Politických vězňů

náměstí 17. listopadu

Přes

Přes

ové

ové

515/41

515/65

929

927

925

515/57

1772

515/66

930

931

922

515/60

935

933

936

Politických vězňů

515/99

17. listopadu

1030

2147

1039

515/442

515/98

1040

1037

515/96

515/10

1189/1

715/14



515/94

1189/2

118

1175

2408



VÍSTU DO RESTORACE



Město Příbram - Městský úřad Příbram
Odbor správy majetku, oddělení majetkoprávní
Tyršova 108
261 01 Příbram I

V Příbrami dne 20.2.2023

Městský úřad Příbram	
261 01 Příbram I, Tyršova 108	
Převzal: Odbor správy majetku	
Došlo dne:	20 -02- 2023
ev. č.:	18312/2023
č.j.:	
.....krátpříloh	

ŽÁDOST

I. Specifikace majetkoprávní dispozice, která je předmětem žádosti:

- PRODEJ, příp. SMĚNA POZEMKU PACT NÁJEM/VÝPŮJČKA SOUHLAS VLASTNÍKA

II. Přesné označení nemovité věci dotčené žádostí

Varianta 1) Směna pozemku p. č. 515/138 v k. ú. Březové Hory (pod chodníkem), který je vlastnictví žadatelky, za část pozemku p. č. 515/93 o vým. cca 64 m² (pod vstupem a předzahrádkou) v k. ú. Březové Hory, který je ve vlastnictví města Příbram.

Varianta 2) Prodej části pozemku p. č. 515/93 o výměře cca 8 m² v katastrálním území Březové Hory (pod vstupem).

III. Účel, důvod:

Narovnání majetkoprávního vztahu.

IV. V případě prodeje chce žadatel/žadatelé nemovitou věc odkoupit do:

- svého výlučného vlastnictví (pořizuje ji z finančních prostředků, které nejsou součástí SJM)
 společného jmění manželů (SJM)
 do podílového spoluvlastnictví: ve výši id. podílu.....

V. Vztah k předmětu žádosti (předmětné nemovité věci):

- majitel majitel sousední nemovité věci
 nájemce/pachtýř předmětné nemovité věci žádný

VI. Žadatel příp. žadatelé (fyzická osoba nebo právnická osoba):

Jméno, příjmení: [REDACTED]

Telefon: [REDACTED]

E-mail: [REDACTED]

Žadatel/žadatelé

- souhlasí se zasláním informací o stavu vyřizování žádosti elektronicky
(v některých případech může být příloha e-mailu zazipována, heslo bude zasláno SMS)
 nesouhlasí s elektronickým zasláním informací

VII.

Vyjádření správců sítí

K žádosti o odprodej pozemku je vyžadováno doložení vyjádření správců sítí z důvodu ověření existence sítí ve správě jednotlivých správců.

Kontaktní údaje správců sítí:

RWE Distribuční služby, s.r.o., Plynárenská 499/1, 657 02 Brno (<https://dpo.gasnet.cz/zadost-o-stanovisko>)

ČEZ Distribuce a.s., Teplická 874/8, 405 49 Děčín (www.cezdistribuce.cz).

Česká telekomunikační infrastruktura, a.s., Olšanská 2681/6, 130 00 PRAHA 3 (www.cetin.cz/web/guest/vyjadrovani-o-existenci-siti).

1. Středočeská vodárenská a.s., Novohospodská ul. 93, 261 01 Příbram IX – Nová Hospoda (www.1scv.cz).
Energo Příbram, s.r.o., Obecnická 269, 261 01 Příbram I (e-mail: fichna@ptpb.cz).
Technické služby města Příbrami, p.o. (veřejné osvětlení ve vlastnictví města Příbram) Čs. armády 6, 261 01 Příbram IV (e-mail: pozemky@ts-pb.cz).


VIII. Přílohy:

- situační snímek se zákresem poptávané části pozemku
 grafická část z geometrického plánu
 vyjádření správců sítí

IX. Související informace

Kupní cena, výše nájemného nebo pachtovného bude stanovena dle znaleckého posudku, jehož zpracování zadá město Příbram. Žadatel uhradí cenu za zhotovení znaleckého posudku.

V případě potřeby vypracování geometrického plánu na rozdělení pozemku, žadatel – kupující zároveň uhradí i náklady spojené s vypracováním předmětného plánu.



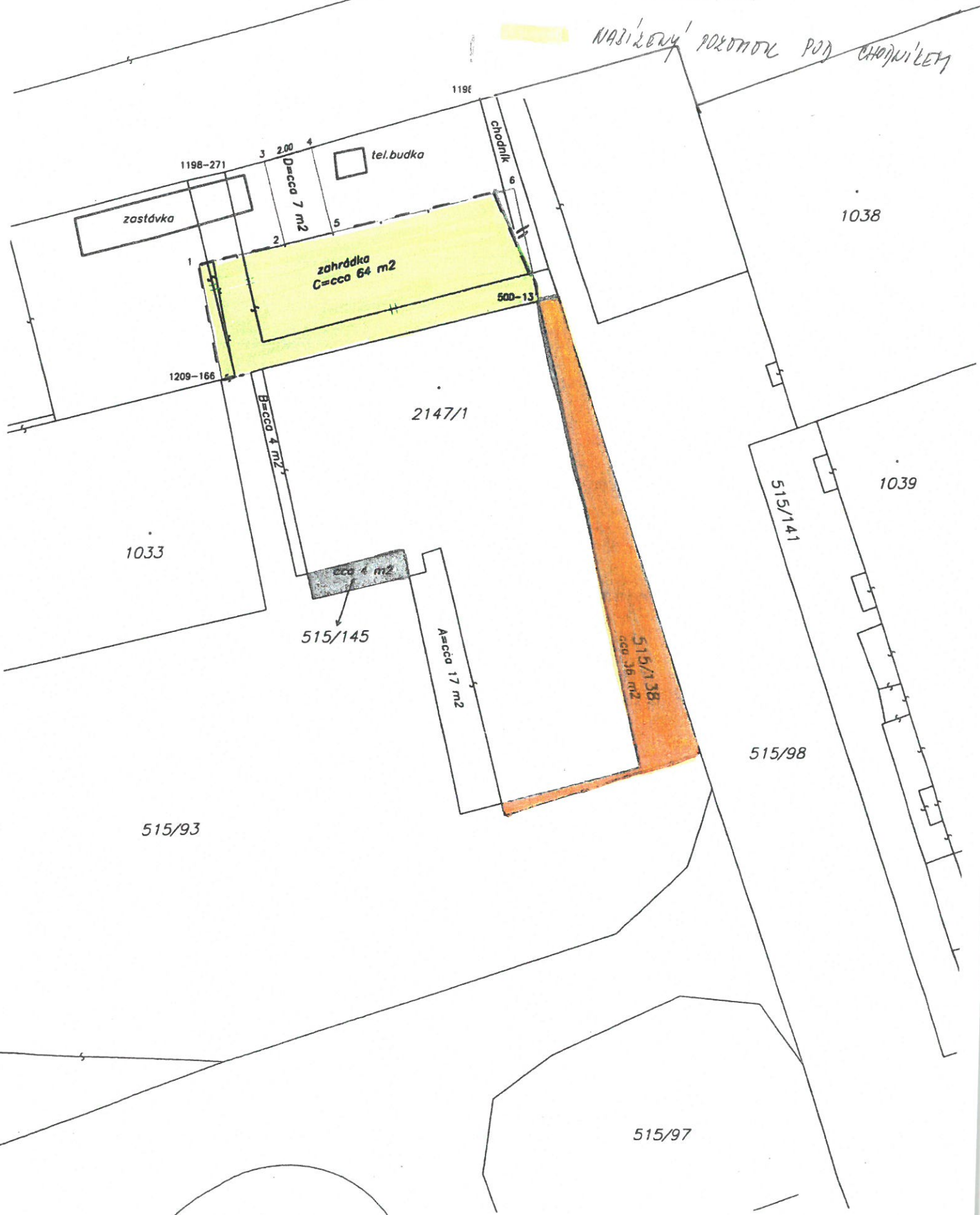
...
Podpis

Návrh na rozdělení pozemku na p.č. 515/93 + výměry
k.ú. Březové Hory

515/78

POPTÁVANÁ ČÁST POZEMKU POD VSTUPEM
A PŘEJÍZDOVÝM

NABÍZENÝ POZEMEK POD CHODNÍKEM



0127

Jana Říčařová

Od: Libuše Hálová
Odesláno: 28. března 2023 13:43
Komu: Jana Říčařová
Předmět: RE: Ž. o vyj. OIRM, OSH - směna, příp. prodej pozemků v k. ú. Březové Hory - Ing. Karasová

Pozemky p. č. 515/93 a p. č. 515/138 vše v k. ú. Březové Hory – vyjádření Odboru investic a rozvoje města

Požádali jste nás o vyjádření k žádosti [redacted] která žádá o:

varianta 1)

- směnu části pozemku p. č. 515/93 o výměře cca 64 m² (pod vstupem a předzahrádkou) v k. ú. Březové Hory, který je v majetku města Příbram za pozemek p. č. 515/138 (pod chodníkem) v k. ú. Březové Hory, který je ve vlastnictví [redacted]

varianta 2)

- prodej části pozemku p. č. 515/93 o výměře cca 64 m² v k. ú. Březové Hory.

K Vaší žádosti o vyjádření sdělujeme:

Pro správní území města Příbram je schválena územně plánovací dokumentace, a to Územní plán Příbram (ÚP), který schválilo Zastupitelstvo města Příbram dne 18. 06. 2018, usn. č. 1006/2018/ZM, který nabyl účinnosti dne 17. 07. 2018. Ke dni 01.10.2021 je účinná Změna č. 1 ÚP Příbram.

- předmětné části pozemků p. č. 515/93 a p. č. 515/138 vše v k. ú. Březové Hory se nachází v ploše dle ÚP – tzv. *plochy smíšené obytné – bydlení městské kolektivní (BK)*

1. Vyjádření Odboru investic a rozvoje města

Nesouhlasíme se směnou ani případným prodejem předmětné části pozemku p. č. 515/93 v k. ú. Březové Hory v majetku města Příbram, neboť se jedná o plochu veřejného prostranství.

- předmětný pozemek je součástí veřejných prostranství. Pojem veřejné prostranství je definován zákonem č. 128/2000 Sb. o obcích v § 34. Veřejným prostranstvím jsou všechna náměstí, ulice, tržiště, chodníky, veřejná zeleň, parky a další prostory přístupné každému bez omezení, tedy sloužící obecnému užívání, a to bez ohledu na vlastnictví k tomuto prostoru. Veřejná prostranství jsou nezastavěné prostory mezi budovami v našich obcích a městech, ulice, náměstí atd. Z jejich užívání není možné nikoho vyloučit. Úkolem města je chránit veřejná prostranství i pro budoucí generace obyvatel, a proto je v rozporu s touto myšlenkou prodej takovýchto pozemků do soukromého vlastnictví.

Doporučujeme výkup pozemku p. č. 515/138 v k. ú. Březové Hory, jelikož se jedná o pozemek, který je součástí místní komunikace. Předmětný pozemek se nachází v ploše pozemků, které jsou ve vlastnictví města Příbram. Dojde tím k scelení pozemků v majetku města Příbram.

Vyřizuje: Libuše Hálová/ 318 402 576

2. Vyjádření Oddělení přípravy a realizace projektů (z hlediska plánovaných investic města)

Na předmětných pozemcích město Příbram v současné době nepřipravuje žádnou investiční akci.

Vyřizuje: Ing. Pavel Bureš/ 318 402 559

S přáním hezkého dne.

Libuše Hálová

referent Odboru investic a rozvoje města

T: 318 402 576

E: libuse.halova@pribram.eu

Městský úřad Příbram

Tyršova 108, 261 19 Příbram I

FB | IG | YT | web



MĚSTO PŘÍBRAM

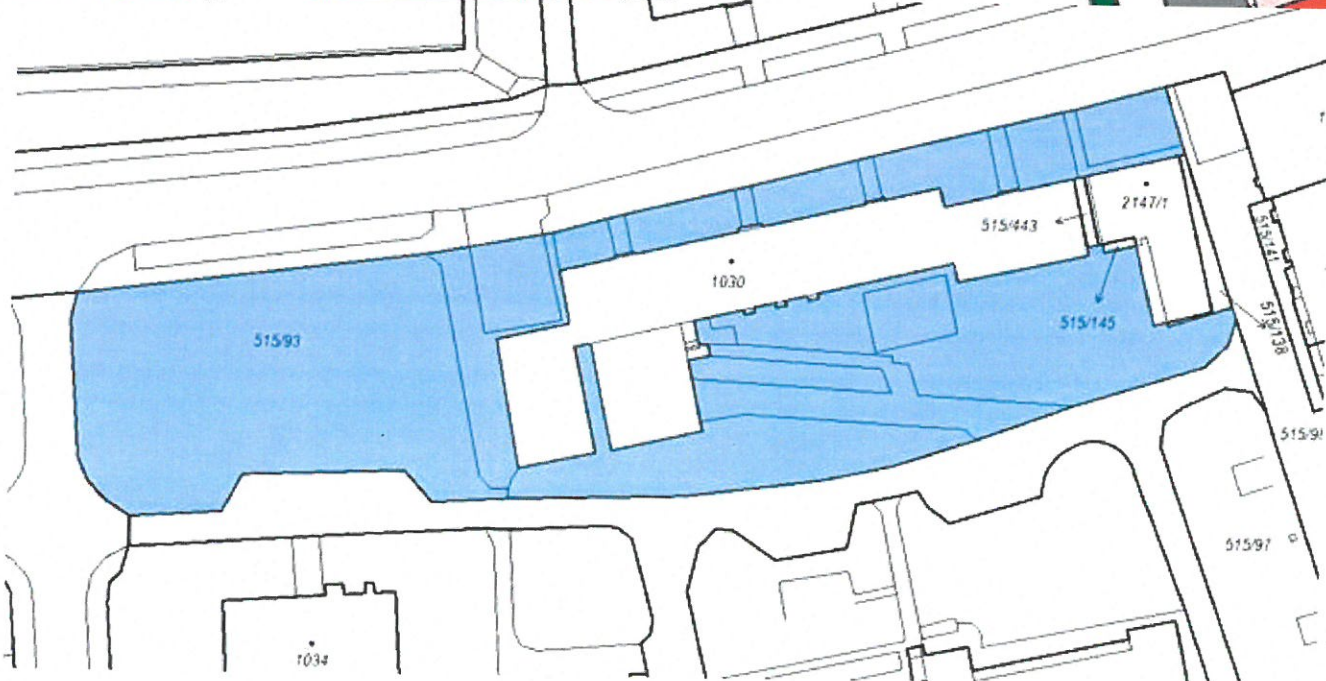
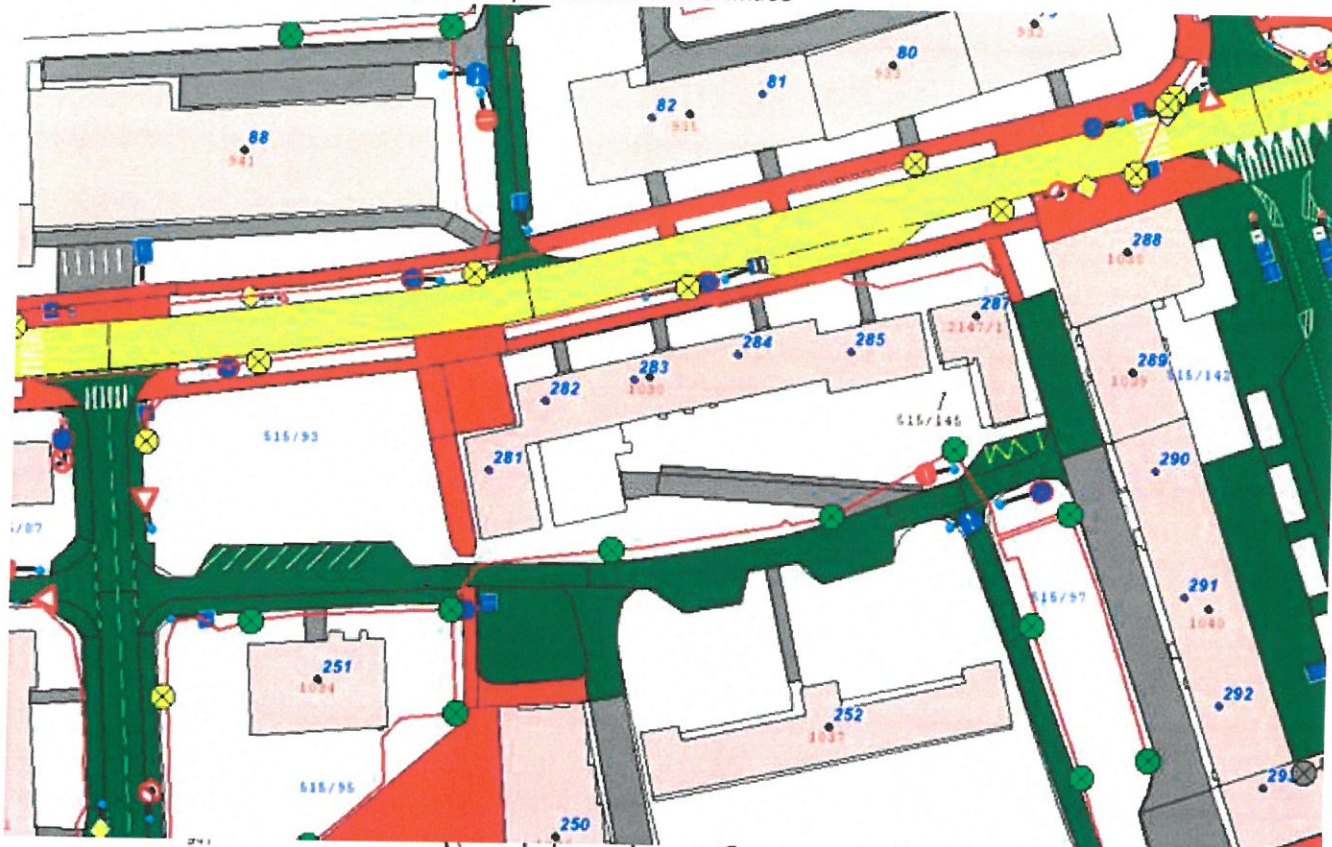
Jana Říčařová

OSH

Od: Vojtěch Lapec
Odesláno: 21. března 2023 13:36
Komu: Jana Říčařová
Předmět: RE: Ž. o vyj. OIRM, OSH - směna, příp. prodej pozemků v k. ú. Březové Hory - [REDACTED]

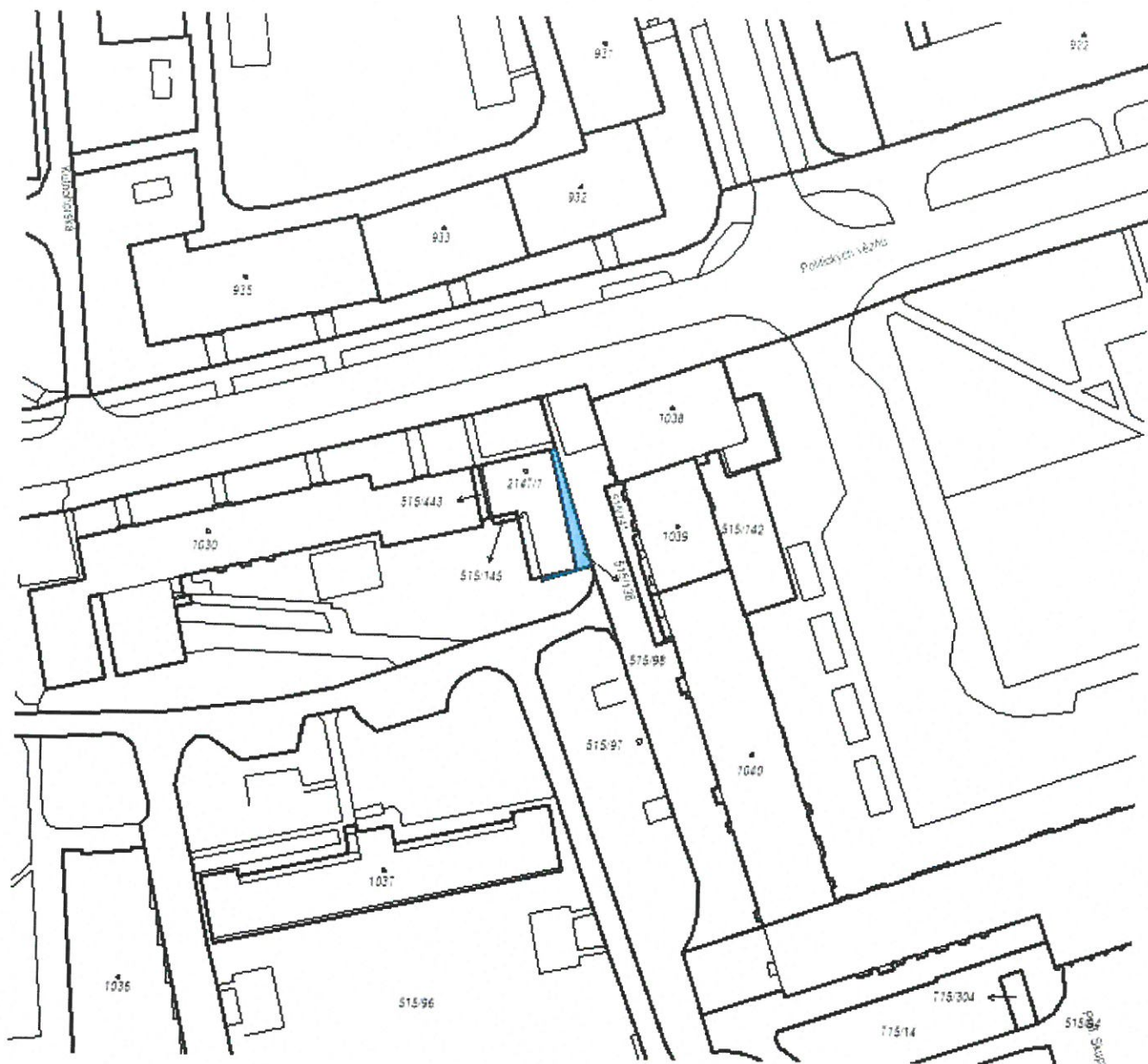
Dobrý den paní Říčařová, odbor silničního hospodářství eviduje na pozemcích parc.č. 515/93 a 515/138 k.ú. Březové Hory toto:

- 515/93 – komunikace III., IV. třídy a účelová komunikace



- 515/138 – na pozemku nevidujeme žádný typ komunikace





Přeji krásný zbytek dne

Vojtěch Lapec

Referent odboru silničního hospodářství

T: 318 402 525

E: vojtech.lapec@pribram.eu

Městský úřad Příbram

Generála R. Tesaříka 19, 261 19 Příbram I

[FB](#) | [IG](#) | [YT](#) | [web](#)



MĚSTO PŘÍBRAM

From: Jana Říčařová <Jana.Ricarova@pribram.eu>

Sent: Friday, February 24, 2023 8:14 AM

To: Libuše Hálová <Libuse.Halova@pribram.eu>; Vojtěch Lapec <Vojtech.Lapec@pribram.eu>

Subject: Ž. o vyj. OIRM, OSH - směna, příp. prodej pozemků v k. ú. Březové Hory - [REDACTED]

Vážení kolegové,

[Strana]

Váš dopis zn.: **elektronické podání**
Ze dne: **17.04.2023**
Naše značka: **1SCVZAD15330**
Vyřizuje: **1. SčV, a.s.**
(automatické vyjádření)
Tel./fax: **840 111 322**
Mobil: **601 275 275**
E-mail: **info@1scv.cz**
Datum: **17.04.2023**

Adresa žadatele:
město Příbram
Tyršova 108
26101 Příbram

Vyjádření společnosti 1.SčV, a.s. k předprojektové přípravě

Název akce:	prodej		
Účel vyjádření:	Existence zařízení		
Lokalizační údaje:	Okres:	Příbram	
	Obec:	Příbram	
	Katastrální území, parcelní číslo:	Březové Hory, 515/138 pozemková	
Zájmové území:	Vymezeno v situaci uvedené v příloze		
Kontaktní osoba:			
Kontakt. údaje: tel., e-mail	318 402 339, jana.ricarova@pribram.eu		
Vlastník dotčené IS:	Město Příbram		
Platnost vyjádření:	jeden rok ode dne vyhotovení*		

* Vyjádření pozbývá platnost po vypršení jeho lhůty. V případě potřeby si vyžádejte vyjádření nové.

Toto vyjádření o existenci zařízení nenahrazuje vyjádření k možnosti napojení dané akce na vodohospodářské sítě v provozování 1. SčV, a.s. Pro uvedené je nutné podat novou následnou žádost (viz odkazy na žádosti níže).

Toto vyjádření o existenci zařízení nenahrazuje vyjádření k projektové dokumentaci pro vydání příslušného rozhodnutí ani souhlas se stavbou. Pro uvedené je nutné podat novou následnou žádost (viz odkazy na žádosti níže).

Ve Vašem zájmovém území se **nachází** zařízení v provozování společnosti 1. SčV, a.s. a jejich ochranná pásma. Konkrétně se jedná o :

Kanalizační řad DN<500

V případě, že se konkrétně jedná o: Ochranné pásmo vod. zdroje, je nutné si stanovené podmínky omezení vyžádat u provozovatele.

V příloze Vám zasíláme zákres uvedeného zařízení. Zákres liniového vedení slouží pouze jako orientační informace o jeho existenci a nenahrazuje skutečné umístění zařízení v zájmovém území.

Případná existence vodovodních a kanalizačních přípojek či vnitřního vodovodu a kanalizace není součástí poskytnutého vyjádření, jelikož tato zařízení nejsou v provozování nebo servisování společnosti 1. SčV, a. s. Umístění těchto zařízení je nutné ověřit u vlastníků příslušných staveb či pozemků (vlastníkem vodovodní nebo kanalizační přípojky, popřípadě jejich části zřízených před nabytí účinnosti Zákona č. 274/2001 Sb. o vodovodech a kanalizacích v platném znění, je vlastník pozemku nebo stavby připojené na vodovod nebo kanalizaci, neprokáže-li se opak).

Dále upozorňujeme, že se ve Vašem zájmovém území mohou nacházet vodohospodářská zařízení ve správě jiných provozovatelů a rovněž zařízení ve výstavbě či zařízení zrušená. Všechna tato zařízení nejsou v poskytnutém vyjádření zohledněna.

V případě zájmu o digitální podobu vodohospodářského zařízení si založte novou žádost (viz odkazy na žádosti níže).

Skutečné umístění zařízení je nutné před zahájením stavby vytýčit přímo na místě, nejlépe však ještě před zahájením projektových prací. Vytrasování je možné provést pouze na vodivých materiálech, na ostatních je potřeba k určení přesné trasy provést průzkumné sondy. Vytýčení skutečného umístění zařízení je možné objednat u 1.SčV, a.s. na tel. 840 111 322, info@1scv.cz.


Dodržte ochranné pásmo vodovodu a kanalizace dle zákona č. 274/2001 Sb. v platném znění a podmínky ČSN 73 6005 prostorové uspořádání sítí technického vybavení (hloubka krytí, souběh, křížení, použití ochranné konstrukce atd.). V místě křížení je nutné použití ochranné konstrukce (chráničky) min. 1,5 m na obě strany. Nad kanalizační stokou, kanalizačními přípojkami, vodovodním řadem, vodovodními přípojkami a v jejich ochranných pásmech nesmí být postaven žádný objekt s výše uvedenou stavbou související.

Manipulace na stávajícím vodohospodářském zařízení je pouze v kompetenci provozovatele. Vodohospodářské zařízení nesmí být v souvislosti se stavbou poškozeno. Pokud při provádění stavby či jakýchkoliv činností souvisejících s uvedenou akcí dojde k poškození zařízení v provozování 1. SčV, a.s., náklady spojené s jejich opravou hradí investor stavby. Stavebník je povinen zachovat veškeré nadzemní zařízení stávajících sítí na povrchu terénu a s tím spojené jejich výškové uložení.

Dojde-li v průběhu prováděných prací k odhalení zařízení v provozování 1. SčV, a.s., musí být vždy přizván zástupce provozovatele ke kontrole potrubí před provedením záhozu. Vyjádření provozovatele bude provedeno zápisem do stavebního deníku.

Dodržte příslušné technické standardy pro vodohospodářská zařízení, které jsou k dispozici na www.1scv.cz.

S pozdravem


Ing. Bc. Robert Morávek, MBA, LL.M., DBA
technický ředitel

Následnou žádost o poskytnutí dat DGN k této žádosti vytvoříte [zde](#).

Následnou žádost o poskytnutí vyjádření k existenci vodohospodářských zařízení s možností napojení k této žádosti vytvoříte [zde](#).

Následnou žádost o poskytnutí vyjádření k projektové dokumentaci pro povolení staveb bez připojení na vodohospodářské zařízení k této žádosti vytvoříte [zde](#).

Následnou žádost o poskytnutí vyjádření k projektové dokumentaci pro povolení staveb s připojením na vodohospodářské zařízení k této žádosti vytvoříte [zde](#).


















Příloha: situace zájmového území

Příloha k žádosti o poskytnutí informace ze dne: **17.04.2023**

Naše značka: **1SCVZAD15330**

Situace zájmového území



- | | | |
|--|--|---|
|  Úsek vodovodního řadu |  Úsek kanalizačního řadu |  Linie elektro |
|  Úsek vodovodního řadu |  Úsek kanalizačního řadu: dešťová |  Ochranné pásmo: I. stupeň |
|  Úsek vodovodní přípojky |  Úsek kanalizační přípojky |  Ochranné pásmo: II. stupeň |
|  Úsek vodovodní přípojky |  Úsek kanalizační přípojky: dešťová |  Ochranné pásmo: III. stupeň |
|  Úsek vodovodního řadu: mimo provoz |  Úsek kanalizačního řadu: mimo provoz |  Ostatní |
|  Úsek vodovodního řadu: zrušeno |  Úsek kanalizačního řadu: zrušeno | |

Stránka 3 ze 3



Technické služby města Příbrami, p. o.
U Kasáren 6, 261 01 Příbram IV
tel.: 318 624 191, e-mail: info@ts-pb.cz, www.ts-pb.cz
ID datové schránky: 35xgygp
IČ: 00068047, DIČ: CZ00068047, KB Příbram, č. ú.: 888760247/0100

VÁŠ DOPIS:

SPIS. ZNAČKA: 23-0055/KS
ČÍSLO JEDNACÍ: 0327/024/2023

VYŘIZUJE: Kateřina Srchová
TEL./FAX.: 318 624 191
E-MAIL: katerina.srchova@ts-pb.cz
DATUM: 16. 3. 2023

ŽADATEL:

Městský úřad Příbram
referent Odboru správy majetku
Jana Říčařová
Tyršova 108
261 01 Příbram

**„Směna části pozemku p. č. 515/93
za pozemku p. č. 515/138, oba v k. ú. Březové Hory“
ulice Politických Vězňů**

Vyjádření správy střediska Veřejné osvětlení:

Na hraně zamýšleného oddělení pozemku je uložen kabel veřejného osvětlení. Před případným odprodejem pozemku provedeme zaměření kabelové trasy. Dle Vámi předloženého zákresu kabel pravděpodobně zůstane na pozemku města. Reálný stav ověříme po určení hranice pro oddělení pozemku a porovnáme s kabelovou trasou. Kabelová trasa by měla zůstat na pozemcích města (viz zákres sítí VO v příloze).


Vedoucí střediska Veřejné osvětlení TS Příbram – Petr Lukáš Vavřík
tel.: 777 705 607, centrála 318 624 191, e-mail: lukas.vavrik@ts-pb.cz

Vyjádření správy střediska Místní komunikace:

K Vaší žádosti nemáme připomínek.

Vedoucí střediska Místní komunikace TS Příbram – Josef Pospíšil
tel.: 777 705 604, centrála 318 624 191, e-mail: josef.pospisil@ts-pb.cz

Kateřina Srchová
referent správy


Technické služby města Příbrami,
příspěvková organizace ©
261 01 Příbram IV, U Kasáren 6
IČ: 00068047, DIČ: CZ00068047
Tel.: 318 624 191, Mob.: 778 771 969

Příloha: Zákres sítí veřejného osvětlení

Vedení

Provedení

- zemní
- vzdušný volný
- vzdušný kabelový

Rozvaděče

Svitidla

- stožár (sloup VO od 7m)
- sadový (sloup VO do 6m)
- VO na budově
- VO přechodové
- ČEZ distribuce
- ostatní
- podpěra cizí
- cizí majetek

