

Název bodu jednání:

Záměr převodu pozemku p. č. 620/17 v katastrálním území Příbram

Předkládá: Rada města Příbram**Zpracovala:** Mgr. Žaneta Vaverková, vedoucí Odboru správy majetku**Projednáno:** v Radě města Příbram dne 13.11.2023, č. usn. 1001/2023**Text usnesení RM:** Rada města

1) doporučuje ZM schválit záměr nabytí pozemku p. č. 620/17 v k. ú. Příbram, který je ve vlastnictví ČR, příslušnost hospodařit s majetkem státu Úřad pro zastupování státu ve věcech majetkových, se sídlem Rašínovo nábřeží 390/42, 128 00 Praha 2, IČO 69797111, městem Příbram, přičemž forma majetkoprávní dispozice bude sjednána po schválení záměru.

2) ukládá OVV zařadit tento název materiálu do programu zasedání Zastupitelstva města Příbram dne 4.12.2023.

Napsala: Jana Říčařová**Návrhy na usnesení:**

ZM schvaluje - neschvaluje

záměr nabytí pozemku p. č. 620/17 v k. ú. Příbram, který je ve vlastnictví ČR, příslušnost hospodařit s majetkem státu Úřad pro zastupování státu ve věcech majetkových, se sídlem Rašínovo nábřeží 390/42, 128 00 Praha 2, IČO 69797111, městem Příbram, přičemž forma majetkoprávní dispozice bude sjednána po schválení záměru.

Důvodová zpráva:

Vlastník:

Česká republika – Úřad pro zastupování státu ve věcech majetkových, se sídlem Rašínovo nábřeží 390/42, 128 00 Praha 2 – Nové Město, IČO 69797111 (dále jen „úřad“).

Předmět žádosti:

Nabídka převodu pozemku p. č. 620/17 o výměře 202 m² (ostatní plocha/neplošná půda) v katastrálním území Příbram. Referentka úřadu elektronicky sdělila, že pozemek bude pravděpodobně prodán formou elektronické aukce, ale z důvodu, že pozemek je dle Územního plánu Příbram vymezen v ploše veřejného prostranství, byl by možný i přímý prodej (v případě schválení převodu v Komisi pro nakládání s majetkem státu). Forma převodu bude tedy ještě upřesněna. Nyní úřad očekává sdělení města, zda má o pozemek zájem či nikoliv.

Vyjádření Odboru investic a rozvoje města:

Odbor doporučuje výkup předmětného pozemku. Pozemek je součástí veřejného prostranství a je tedy žádoucí jeho výkup. Pozemek se nachází v sousedství s městskými pozemky, získáním pozemku do vlastnictví města dojde ke scelení městských pozemků.

Dle Územního plánu Příbram se pozemek nachází v ploše veřejných prostranství – městské parky a lesoparky (MPL).

Vyjádření Odboru silničního hospodářství:

Odbor nemá námitek k převodu pozemku.

Vyjádření 1. SčV, a.s.:

V pozemku vede kanalizační řad, který je ve vlastnictví města Příbram.

Vyjádření Technických služeb města Příbrami, p. o.:

Středisko veřejného osvětlení: nemá k převodu připomínek, kabel VO je umístěn na hraně pozemku.

Středisko místní komunikace: nemá připomínek k převodu.

Komise pro realizaci majetku města dne 25.10.2023:

doporučuje

schválit záměr převodu pozemku p. č. 620/17 v katastrálním území Příbram, který je ve vlastnictví České republiky – Úřadu pro zastupování státu ve věcech majetkových, se sídlem Rašínovo nábřeží 390/42, 128 00 Praha 2 – Nové Město, IČO 69797111, do vlastnictví města Příbram.

Hlasovalo: pro 7, proti 0, zdržel se 0

Vyjádření Odboru správy majetku:

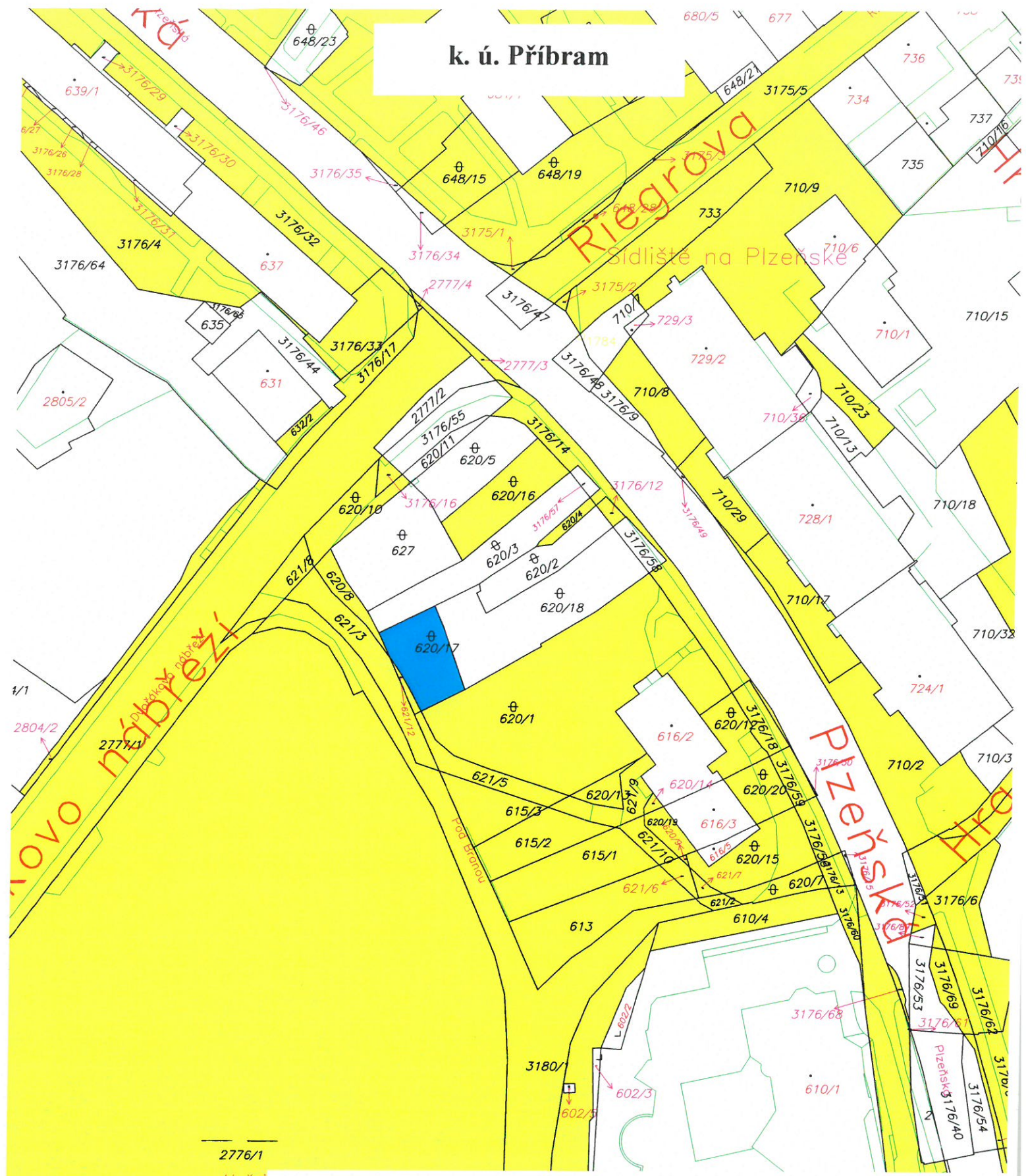
Odbor správy majetku provedl místní šetření a pořídil fotodokumentaci. Pozemek se nachází pod parkovištěm u Uranu, jedná se převážně o zeleň, kouskem zasahuje na asfaltovou plochu.

Pozemek je uveden v obecně závazné vyhlášce města č. 13/2019, o místním poplatku za užívání veřejného prostranství jako pozemek, za jehož zvláštní užívání se vybírá místní poplatek.



Přílohy

- 1) situační snímek, fotodokumentace, ortofotomapa
- 2) sdělení úřadu včetně elektronického sdělení
- 3) vyjádření Odboru investic a rozvoje města, vyjádření Odboru silničního hospodářství, vyjádření 1. SčV a.s., vyjádření Technických služeb města Příbrami, p. o.

k. ú. Příbram



LEGENDA: vlastnictví pozemků

-  město Příbram
-  ČR ÚZSVM, předmětný pozemek





Riegrova

Riegrova

Hradební

Stadión na Hradební

Přezekská

Hradební

Křemčíkova



Pod Přezekskou

Přezekská

Přezekská

Přezekská

Pod Přezekskou

Přezekská

Přezekská



Hor J. Houzo 23.8.2023 v dne
15.8. 2023

ÚŘAD PRO ZASTUPOVÁNÍ STÁTU VE VĚCÍCH MAJETKOVÝCH
RAŠÍNOVO NÁBŘEŽÍ 390/42, 128 00 NOVÉ MĚSTO, PRAHA 2
ÚZEMNÍ PRACOVIŠTĚ STŘEDNÍ ČECHY

ODBOR ODLOUČENÉ PRACOVIŠTĚ PŘÍBRAM,
NÁM. T. G. M. 145, 261 01 PŘÍBRAM

DS



5872/SPB/2023-SPBM

Město Příbram
Tyršova 108
261 01 Příbram

VÁŠ DOPIS ZN.:

PŘIJATO DNE:

NAŠE Č.J.: UZSVM/SPB/5233/2023-SPBM

VYŘIZUJE: Kubanová Michaela

ÚTVAR: 2125

TELEFON: +420 318 471 208

E-MAIL: Michaela.Kubanova@uzsvm.cz

DAT.SCHRÁNKA: 4bdfs4u

DATUM: datum uvedeno v doložce elektronického podpisu

Žádost o vyjádření k pozemku z hlediska územního plánu města – k.ú. Příbram

Vážení,

Úřad pro zastupování státu ve věcech majetkových v současné době prošetřuje níže uvedený nemovitý majetek, zapsaný na LV č. 60000 v kat. území Příbram, obec Příbram.

Pozemek:

- **parcela č. 620/17 o výměře 202 m², ostatní plocha, neplodná půda.**

Dovolujeme si Vás tímto požádat o sdělení, jaké je **budoucí využití** výše uvedeného pozemku z hlediska územního plánu města a zároveň Vás žádáme o sdělení, zda by město Příbram mělo zájem o převod tohoto pozemku.

Děkujeme, s pozdravem

**Ing. Milan
Voříšek**

Digitálně podepsal Ing.
Milan Voříšek
Datum: 2023.08.14
11:31:47 +02'00'

Ing. Milan Voříšek
ředitel odboru Odloučené pracoviště Příbram

Příloha

Částečný výpis z LV č. 60000
Ortofotomapa



Váš dopis: UZSVM/SPB/5233/2023-SPBM
Spisová značka:
Číslo jednací: MeUPB 83264/2023/SÚÚP/Fil
Datum: 15.08.2023
Vyřizuje: Monika Škvor Filipová
E-mail: monika.filipova@pribram.eu
Telefon: 318 402 200

ÚZSVM
Odbor odloučené pracoviště Příbram
Náměstí T. G. M. 145

261 01 PŘÍBRAM

Pozemek parc. č. 620/17 kat. území Příbram – sdělení z hlediska územního plánu

Dne 14.08.2023 jsme obdrželi Vaši žádost o výše uvedené sdělení. K žádosti sdělujeme:

Město Příbram má platný Územní plán Příbram (ÚP), k dnešnímu dni ve znění změny č. 1. Předmětný pozemek se podle ÚP nachází v zastavěném území, v ploše, která je definována následovně:

PLOCHY VEŘEJNÝCH PROSTRANSTVÍ - MĚSTSKÉ PARKY A LESOPARKY (MPL)

Plochami veřejných prostranství - městskými parky a lesoparky se rozumí intenzivně ošetřované, udržované a upravované přírodně krajinné plochy uvnitř města. Lesoparky se rozumí zvnitřnělé části otevřené krajiny ve městě, umožňující intenzivní sportovní a rekreační využití městským obyvatelstvem; tyto plochy nemusí být vyjmuty ze zemědělského půdního fondu a z ploch určených k plnění funkcí lesa a nevyžadují intenzivní ošetřování, udržování a úpravy, lze je však zároveň charakterizovat jako veřejně přístupné plochy veřejného zájmu. Plochy městských parků a lesoparků jsou plochy, z jejichž užívání nelze nikoho vyloučit.

Hlavní a přípustné funkční využití: záměrně založené, případně záměrně dotvořené plochy zeleně.

Podmíněně přípustné funkční využití: zahradní stavby, stavby a zařízení pro provoz a údržbu dané plochy, zpevněné plochy. *Podmínkou je, že nesmí být v rozporu s hlavním funkčním využitím, nesmí narušit stávající charakter území a nesmí snižovat svým provozem standard území.*

Nepřípustné funkční využití: veškeré způsoby využití, které nejsou uvedeny jako hlavní, přípustné, nebo podmíněně přípustné funkční využití.

Prostorové uspořádání: -.

S pozdravem

OTISK ÚŘEDNÍHO RAZÍTKA

Monika Škvor Filipová v. r.
referent oddělení územního plánování

5

Jana Říčařová

Od: Kubanová Michaela <Michaela.Kubanova@uzsvm.cz>
Odesláno: 16. srpna 2023 9:21
Komu: Jana Říčařová
Předmět: RE: Příbram - žádost o sdělení - zájem o převod pozemku parc. č. 620/17

Dobrý den paní Říčařová,

dnes jsem obdržela vyjádření k ÚP města k pozemku parc. č. 620/17 v k.ú. Příbram.
Pozemek je zařazen v ÚP jako plochy veřejného prostranství – městské parky a lesoparky.

Vzhledem k této skutečnosti, by byl možný i přímý prodej po schválení převodu v Komisi pro nakládání s majetkem státu.

Hezký den, s pozdravem
Kubanová

From: Jana Říčařová <Jana.Ricarova@pribram.eu>
Sent: Tuesday, August 15, 2023 1:30 PM
To: Kubanová Michaela <Michaela.Kubanova@uzsvm.cz>
Subject: RE: Příbram - žádost o sdělení - zájem o převod pozemku parc. č. 620/17

Děkuji za zprávu, předložím k projednání.
S pozdravem

Jana Říčařová

referent Odboru správy majetku
T: 318 402 339
E: jana.ricarova@pribram.eu

Městský úřad Příbram
Tyršova 108, 261 19 Příbram I
FB | IG | YT | web



MĚSTO PŘÍBRAM

From: Kubanová Michaela <Michaela.Kubanova@uzsvm.cz>
Sent: Tuesday, August 15, 2023 1:14 PM
To: Jana Říčařová <Jana.Ricarova@pribram.eu>
Subject: RE: Příbram - žádost o sdělení - zájem o převod pozemku parc. č. 620/17

Paní Říčařová, myslím si, že na přímý prodej to nebude.
Okolní pozemky vlastní fyzické osoby, nejedná se o jeden funkční celek s pozemky ve vlastnictví města.

Pravděpodobně by byl pozemek prodán formou vyhlášené elektronické aukce.

Také Vám děkuji.
S pozdravem
Kubanová

From: Jana Říčařová <Jana.Ricarova@pribram.eu>
Sent: Tuesday, August 15, 2023 10:50 AM

Jana Říčařová

OIRM

Od: Libuše Hálová
Odesláno: 25. září 2023 14:04
Komu: Jana Říčařová
Předmět: RE: Žádost o vyj. OIRM, OSH - převod pozemku p. č. 620/17 v k. ú. Příbram - ČR ÚZSVM

Pozemek p. č. 620/17 v kat. území Příbram – vyjádření

Požádali jste nás o vyjádření o stanovisko k prodeji pozemku p. č. 620/17 v k. ú. Příbram, který je ve vlastnictví ČR ÚZSVM. Tento úřad je má zájem odprodat a zaslal oznámení o připravovaném prodeji nemovitého majetku.

K Vaší žádosti o vyjádření sdělujeme:

Pro správní území města Příbram je schválena územně plánovací dokumentace, a to Územní plán Příbram (ÚP), který schválilo Zastupitelstvo města Příbram dne 18. 06. 2018, usn. č. 1006/2018/ZM, který nabyl účinnosti dne 17. 07. 2018. Ke dni 01.10.2021 je účinná Změna č. 1 ÚP Příbram.

Předmětný pozemek, kterého se týká žádost, je v ÚP, vymezen následovně:

- ✓ p. č. 620/17 v kat. území Příbram – tzv.: *plochy veřejných prostranství – městské parky a lesoparky (MPL)*

1. Vyjádření Odboru investic a rozvoje města (z hlediska rozvoje města)

Doporučujeme výkup uvedeného pozemku p. č. 620/17 v k. ú. Příbram. Pozemky, které jsou součástí veřejných prostranství představují hodnotné plochy pro rozvoj města a je tedy žádoucí jejich výkup. Pozemky se nacházejí v sousedství pozemků ve vlastnictví města Příbrami, tzn. získáním pozemků do vlastnictví města dojde k scelení městských pozemků.

Vyřizuje: Libuše Hálová/ 318 402 576

S přáním hezkého dne.

Libuše Hálová

referent Odboru investic a rozvoje města

T: 318 402 576

E: libuse.halova@pribram.eu

Městský úřad Příbram

Tyršova 108, 261 19 Příbram I

[FB](#) | [IG](#) | [YT](#) | [web](#)



MĚSTO PŘÍBRAM

From: Jana Říčařová <Jana.Ricarova@pribram.eu>

Sent: Wednesday, August 23, 2023 2:51 PM

To: Libuše Hálová <Libuse.Halova@pribram.eu>; Kateřina Siblíková <Katerina.Siblikova@pribram.eu>

Subject: Žádost o vyj. OIRM, OSH - převod pozemku p. č. 620/17 v k. ú. Příbram - ČR ÚZSVM

Vážené kolegyně,

žádáme vás o vyjádření k případnému převodu pozemku (v současné době se neví, zda by se jednalo o prodej formou elektronické aukce, případně o přímý prodej) p. č. 620/17 v katastrálním území Příbram, který je ve vlastnictví ČR ÚZSVM (žádost zasíláme v příloze).

Za vyjádření předem děkujeme a jsme s pozdravem

Jana Říčařová

referent Odboru správy majetku

T: 318 402 339

Od: Kateřina Siblíková
Odesláno: 25. září 2023 9:57
Komu: Jana Říčařová
Předmět: RE: Žádost o vyj. OIRM, OSH - převod pozemku p. č. 620/17 v k. ú. Příbram - ČR ÚZSVM

Vážená kolegyně,

na základě žádosti k případnému převodu pozemku p. č. 620/17 v k. ú. Příbram Vám sdělujeme:

- Odbor silničního hospodářství nemá námitek

S pozdravem

Ing. Kateřina Siblíková

referent Odboru silničního hospodářství

T: 318 402 526

E: katerina.siblikova@prijram.eu

Městský úřad Příbram

Tyršova 108, 261 19 Příbram I

FB | IG | YT | web



MĚSTO PŘÍBRAM

From: Jana Říčařová <Jana.Ricarova@prijram.eu>

Sent: Wednesday, August 23, 2023 2:51 PM

To: Libuše Hálová <Libuse.Halova@prijram.eu>; Kateřina Siblíková <Katerina.Siblikova@prijram.eu>

Subject: Žádost o vyj. OIRM, OSH - převod pozemku p. č. 620/17 v k. ú. Příbram - ČR ÚZSVM

Vážené kolegyně,

žádáme vás o vyjádření k případnému převodu pozemku (v současné době se neví, zda by se jednalo o prodej formou elektronické aukce, případně o přímý prodej) p. č. 620/17 v katastrálním území Příbram, který je ve vlastnictví ČR ÚZSVM (žádost zasíláme v příloze).

Za vyjádření předem děkujeme a jsme s pozdravem

Jana Říčařová

referent Odboru správy majetku

T: 318 402 339

E: jana.ricarova@prijram.eu

Městský úřad Příbram

Tyršova 108, 261 19 Příbram I

FB | IG | YT | web



MĚSTO PŘÍBRAM

Váš dopis zn.: **elektronické podání**
Ze dne: **31.08.2023**
Naše značka: **1SCVZAD17146**
Vyřizuje: **1. SčV, a.s.**
(automatické vyjádření)
Tel./fax: **840 111 322**
Mobil: **601 275 275**
E-mail: **info@1scv.cz**
Datum: **31.08.2023**

Adresa žadatele:
město Příbram
Tyršova 108
26101 Příbram

Vyjádření společnosti 1.SčV, a.s. k předprojektové přípravě

Název akce:	koupě		
Účel vyjádření:	Existence zařízení		
Lokalizační údaje:	Okres:	Příbram	
	Obec:	Příbram	
	Katastrální území, parcelní číslo:	Příbram, 620/17	
Zájmové území:	Vymezeno v situaci uvedené v příloze		
Kontaktní osoba:			
Kontakt. údaje: tel., e-mail	318402339, jana.ricarova@pribram.eu		
Vlastník dotčené IS:	Město Příbram		
Platnost vyjádření:	jeden rok ode dne vyhotovení*		

* Vyjádření pozbývá platnost po vypršení jeho lhůty. V případě potřeby si vyžádejte vyjádření nové.

Toto vyjádření o existenci zařízení nenahrazuje vyjádření k možnosti napojení dané akce na vodohospodářské sítě v provozování 1. SčV, a.s. Pro uvedené je nutné podat novou následnou žádost (viz odkazy na žádosti níže).

Toto vyjádření o existenci zařízení nenahrazuje vyjádření k projektové dokumentaci pro vydání příslušného rozhodnutí ani souhlas se stavbou. Pro uvedené je nutné podat novou následnou žádost (viz odkazy na žádosti níže).

Ve Vašem zájmovém území se **nachází** zařízení v provozování společnosti 1. SčV, a.s. a jejich ochranná pásma. Konkrétně se jedná o:

Kanalizační řad DN<500

V případě, že se konkrétně jedná o: Ochranné pásmo vod. zdroje, je nutné si stanovené podmínky omezení vyžádat u provozovatele.

V příloze Vám zasíláme zakres uvedeného zařízení. Zakres liniového vedení slouží pouze jako orientační informace o jeho existenci a nenahrazuje skutečné umístění zařízení v zájmovém území.

Případná existence vodovodních a kanalizačních přípojek či vnitřního vodovodu a kanalizace není součástí poskytnutého vyjádření, jelikož tato zařízení nejsou v provozování nebo servisování společnosti 1. SčV, a. s. Umístění těchto zařízení je nutné ověřit u vlastníků příslušných staveb či pozemků (vlastníkem vodovodní nebo kanalizační přípojky, popřípadě jejich části zřízených před nabytí účinnosti Zákona č. 274/2001 Sb. o vodovodech a kanalizacích v platném znění, je vlastník pozemku nebo stavby připojené na vodovod nebo kanalizaci, neprokáže-li se opak).

Dále upozorňujeme, že se ve Vašem zájmovém území mohou nacházet vodohospodářská zařízení ve správě jiných provozovatelů a rovněž zařízení ve výstavbě či zařízení zrušená. Všechna tato zařízení nejsou v poskytnutém vyjádření zohledněna.

V případě zájmu o digitální podobu vodohospodářského zařízení si založte novou žádost (viz odkazy na žádosti níže).

Skutečné umístění zařízení je nutné před zahájením stavby vytýčit přímo na místě, nejlépe však ještě před zahájením projektových prací. Vytrasování je možné provést pouze na vodivých materiálech, na ostatních je potřeba k určení přesné trasy provést průzkumné sondy. Vytýčení skutečného umístění zařízení je možné objednat u 1.SčV, a.s. na tel. 840 111 322, info@1scv.cz.


Dodržte ochranné pásmo vodovodu a kanalizace dle zákona č. 274/2001 Sb. v platném znění a podmínky ČSN 73 6005 prostorové uspořádání sítí technického vybavení (hloubka krytí, souběh, křížení, použití ochranné konstrukce atd.). V místě křížení je nutné použití ochranné konstrukce (chráničky) min. 1,5 m na obě strany. Nad kanalizační stokou, kanalizačními přípojkami, vodovodním řadem, vodovodními přípojkami a v jejich ochranných pásmech nesmí být postaven žádný objekt s výše uvedenou stavbou související.

Manipulace na stávajícím vodohospodářském zařízení je pouze v kompetenci provozovatele. Vodohospodářské zařízení nesmí být v souvislosti se stavbou poškozeno. Pokud při provádění stavby či jakýchkoliv činností souvisejících s uvedenou akcí dojde k poškození zařízení v provozování 1. SčV, a.s., náklady spojené s jejich opravou hradí investor stavby. Stavebník je povinen zachovat veškeré nadzemní zařízení stávajících sítí na povrchu terénu a s tím spojené jejich výškové uložení.

Dojde-li v průběhu prováděných prací k odkrytí zařízení v provozování 1. SčV, a.s., musí být vždy přizván zástupce provozovatele ke kontrole potrubí před provedením záhozu. Vyjádření provozovatele bude provedeno zápisem do stavebního deníku.

Dodržte příslušné technické standardy pro vodohospodářská zařízení, které jsou k dispozici na www.1scv.cz.

S pozdravením



Ke Kablo 971, 100 00 Praha 10
IČ: 47549793, DIČ: CZ-47549793

Ing. Bc. Robert Morávek, MBA, LL.M., DBA
technický ředitel

Následnou žádost o poskytnutí dat DGN k této žádosti vytvoříte [zde](#).

Následnou žádost o poskytnutí vyjádření k existenci vodohospodářských zařízení s možností napojení k této žádosti vytvoříte [zde](#).

Následnou žádost o poskytnutí vyjádření k projektové dokumentaci pro povolení staveb bez připojení na vodohospodářské zařízení k této žádosti vytvoříte [zde](#).

Následnou žádost o poskytnutí vyjádření k projektové dokumentaci pro povolení staveb s připojením na vodohospodářské zařízení k této žádosti vytvoříte [zde](#).


















Příloha: situace zájmového území

Příloha k žádosti o poskytnutí informace ze dne: **31.08.2023**

Naše značka: **1SCVZAD17146**

Situace zájmového území



- | | | |
|--|--|---|
|  Úsek vodovodního řadu |  Úsek kanalizačního řadu |  Linie elektro |
|  Úsek vodovodního řadu |  Úsek kanalizačního řadu: dešťová |  Ochranné pásmo: I. stupeň |
|  Úsek vodovodní přípojky |  Úsek kanalizační přípojky |  Ochranné pásmo: II. stupeň |
|  Úsek vodovodní přípojky |  Úsek kanalizační přípojky: dešťová |  Ochranné pásmo: III. stupeň |
|  Úsek vodovodního řadu: mimo provoz |  Úsek kanalizačního řadu: mimo provoz |  Ostatní |
|  Úsek vodovodního řadu: zrušeno |  Úsek kanalizačního řadu: zrušeno | |



Technické služby města Příbrami, p. o.
U Kasáren 6, 261 01 Příbram IV
tel.: 318 624 191, e-mail: info@ts-pb.cz, www.ts-pb.cz
ID datové schránky: 35xgygp
IČ: 00068047, DIČ: CZ00068047, KB Příbram, č. ú.: 888760247/0100

Vyř. TJ Pb

VÁŠ DOPIS:

SPIS. ZNAČKA: 23-0173/KS
ČÍSLO JEDNACÍ: 1302/024/2023

VYŘIZUJE: Kateřina Srchová
TEL./FAX.: 318 624 191
E-MAIL: katerina.srchova@ts-pb.cz
DATUM: 26. 9. 2023

ŽADATEL:

Městský úřad Příbram
referent Odboru správy majetku
Jana Říčařová
Tyršova 108
261 01 Příbram

„Převod pozemku parc. č. 620/17 v k. ú. Příbram z vlastnictví Úřadu pro zastupování státu ve věcech majetkových do vlastnictví města Příbram“


Vyjádření správy střediska Veřejné osvětlení:

K Vaší žádosti nemáme připomínek, kabel VO je umístěn na hraně pozemku.
Vedoucí střediska Veřejné osvětlení TS Příbram – Petr Lukáš Vavřík
tel.: 777 705 607, centrála 318 624 191, e-mail: lukas.vavrik@ts-pb.cz.

Vyjádření správy střediska Místní komunikace:

K Vaší žádosti nemáme připomínek.
Vedoucí střediska Místní komunikace TS Příbram – Josef Pospíšil
tel.: 777 705 604, centrála 318 624 191, e-mail: josef.pospisil@ts-pb.cz.

Kateřina Srchová
referent správy


Technické služby města Příbrami,
příspěvková organizace ©
261 01 Příbram IV, U Kasáren 6
IČ: 00068047, DIČ: CZ00068047
Tel.: 318 624 191, Mob.: 778 771 969