

Název bodu jednání:

Záměr úplatného převodu pozemků p. č. 3292/1, p. č. 3317/2 a dalších, vše v katastrálním území Příbram

Předkládá: Rada města Příbram

Zpracovala: Mgr. Žaneta Vaverková, vedoucí Odboru správy majetku

Projednáno: v Radě města Příbram dne 22.7.2024, č. usn. 0708/2024

Text usnesení RM: Rada města doporučuje ZM

schválit záměr úplatného převodu pozemků p. č. 3292/1, p. č. 3317/2, p. č. 3333/8, p. č. 3333/14, p. č. 3333/15, p. č. 3333/25, p. č. 3333/27, p. č. 3353/4, p. č. 3378/3, vše v katastrálním území Příbram, které jsou ve vlastnictví ČR, příslušnost hospodařit s majetkem státu ve věcech majetkových, se sídlem Rašínovo nábřeží 390/42, 128 00 Praha 2, IČO 69797111, do vlastnictví města Příbram, a to za kupní cenu minimálně ve výši ceny v místě a čase obvyklé.

Napsala: Jana Říčařová

Návrhy na usnesení:

ZM schvaluje - neschvaluje

záměr úplatného převodu pozemků p. č. 3292/1, p. č. 3317/2, p. č. 3333/8, p. č. 3333/14, p. č. 3333/15, p. č. 3333/25, p. č. 3333/27, p. č. 3353/4, p. č. 3378/3, vše v katastrálním území Příbram, které jsou ve vlastnictví ČR, příslušnost hospodařit s majetkem státu ve věcech majetkových, se sídlem Rašínovo nábřeží 390/42, 128 00 Praha 2, IČO 69797111, do vlastnictví města Příbram, a to za kupní cenu minimálně ve výši ceny v místě a čase obvyklé.

Důvodová zpráva:

Zastupitelstvo města Příbram dne 19.6.2023, svým usnesením č. 223/2023/ZM schválilo záměr nabytí majetku městem Příbram, a to pozemků, které jsou ve vlastnictví, případně ve spoluvlastnictví ČR, příslušnost hospodařit s majetkem státu Úřad pro zastupování státu ve věcech majetkových, se sídlem Rašínovo nábřeží 390/42, 128 00 Praha 2, IČO 69797111, s odůvodněními uvedenými ve vyjádřeních Odboru investic a rozvoje města a Odboru silničního hospodářství, které jsou nedílnou součástí předkládaného materiálu. Přičemž forma majetkoprávní dispozice bude upřesněna následně. Jedná se o pozemky:

k. ú. Brod u Příbramě: pozemek p. č. 58/5, p. č. 125/55, p. č. 126/12, p. č. 126/13, p. č. 126/20, p. č. 126/21, p. č. 126/22, p. č. 126/23, p. č. 126/24, p. č. 126/25, p. č. 126/26, p. č. 127/3, p. č. 199/2, p. č. 203/12, p. č. 203/7,

k. ú. Březové Hory: pozemky p. č. 479/15, p. č. 479/83, p. č. 716/10, p. č. 716/2, p. č. 716/30, p. č. 716/37, p. č. 716/9, p. č. 716/38, p. č. 716/5,

k. ú. Lazec: pozemky p. č. 739/1, p. č. 744/2,

k. ú. Příbram: pozemky p. č. 1589/3, p. č. 2633/43, p. č. 2656/12, p. č. 710/27, p. č. 710/28, p. č. 2762/45, p. č. 2953, p. č. 2954/1, p. č. 3333/21, p. č. 3333/32, p. č. 3333/33, p. č. 1786/35, p. č. 1786/38, p. č. 2582/59, p. č. 2657/17, p. č. 3111/8, p. č. 3176/77, p. č. 3176/79, p. č. 3727/6, p. č. 4232/30, p. č. 4233/3, p. č. 4235/54, p. č. 4235/55, p. č. 4235/92, p. č. 4830/12, p. č. 4830/13, p. č. 4830/14, p. č. 4830/15, p. č. 4830/16, p. č. 4830/17, p. č. 988/35, p. č. 988/36, p. č. 3226/7, p. č. 3624/64, p. č. 3624/65, p. č. 3871/10, p. č. 3871/14, p. č. 4155/13, p. č. 4586/2, p. č. 4750/7, p. č. 4828/2, p. č. 4832/1, p. č. 74/24, p. č. 1282/2, p. č. 1395/9, p. č. 3068/2, p. č. 3292/1, p. č. 3317/2, p. č. 3333/14, p. č. 3333/15, p. č. 3333/25, p. č. 3333/27, p. č. 3333/30, p. č. 3333/8, p. č. 3353/4, p. č. 3378/3, p. č. 3871/16, p. č. 4109/2, p. č. 4125/3, p. č. 3029/37, p. č. 3029/50, p. č. 4577/4, p. č. 2936/1, 3729/1, p. č. 3729/6, p. č. 4125/5, p. č. 4151/1, p. č. 4151/5, p. č. 4152/3, p. č. 3342/4, p. č. 3599/5, p. č. 3633/3, p. č. 4121/2,

k. ú. Zavržice: pozemky p. č. 163/1, p. č. 107/1, p. č. 170/15, p. č. 176/2, p. č. 176/3, p. č. 182/10, p. č. 183/1, p. č. 185/6, p. č. 187/2, p. č. 187/3.

ČR – Úřad pro zastupování státu ve věcech majetkových (dále jen „úřad“) nyní postupně zasílá vyjádření k případnému převodu jednotlivých pozemků.

Na základě sdělení úřadu není, dle metodického materiálu Ministerstva financí č. j. MF-21516/2022/7202-1, který byl součástí materiálu předkládaného zastupitelstvu města dne 19.6.2023, naplněna podmínka pro bezúplatný převod pozemků p. č. 3292/1 o výměře 56 m² (ostatní plocha/jiná plocha), p. č. 3317/2 o výměře 70 m² (ostatní plocha/jiná plocha), p. č. 3333/8 o výměře 1456 m² (ostatní plocha/jiná plocha), p. č. 3333/14 o výměře 243 m² (ostatní plocha/jiná plocha), p. č. 3333/15 o výměře 493 m² (ostatní plocha/jiná plocha), p. č. 3333/25 o výměře 168 m² (ostatní plocha/jiná plocha), p. č. 3333/27 o výměře 371 m² (ostatní plocha/jiná plocha), p. č. 3353/4 o výměře 2284 m² (ostatní plocha/jiná plocha), p. č. 3378/3 o výměře 457 m² (ostatní plocha/jiná plocha).

U těchto pozemků je, dle tohoto metodického materiálu, naplněna podmínka **pro úplatný převod**, a to za kupní cenu minimálně ve výši ceny v místě a čase obvyklé.

Pozn. OSM: z důvodu, že architekt města Příbram dne 6.11.2023 podrobně zdůvodnil potřebu pozemků, požádalo město dne 16.11.2023 úřad o přehodnocení úplatného záměru na možnost bezúplatného záměru převodu pozemků. Tato možnost nebyla úřadem schválena a trvá na záměru přímého prodeje pozemků.

Vyjádření Odboru investic a rozvoje města, které bylo součástí materiálu pro zasedání zastupitelstva města dne 19.6.2023:

Odbor doporučuje výkup/převod předmětných pozemků, které jsou vhodné pro rozvoj města. Konkrétní pozemky jsou vypsány v tabulce, která je přílohou vyjádření.

Pozemky, které jsou součástí veřejných prostranství obytné území městské kolektivní zástavby (okolo bytových domů – např. sídliště „Cíl – Křížák“, Čertův pahorek), plochy sportovišť a lesoparků představující hodnotné plochy pro rozvoj města a je tedy žádoucí jejich výkup.

Vyjádření Odboru silničního hospodářství, které bylo součástí materiálu pro zasedání zastupitelstva města dne 19.6.2023:

Odbor doporučuje výkup/převod předmětných pozemků, které sousedí s pozemky, které jsou ve vlastnictví města Příbram a jedná se o silnice nebo chodníky.

Seznam potřebných pozemků je uveden v příloze vyjádření (pozemky jsou označeny zeleně).

Pozemky, které by bylo vhodné převést do vlastnictví města Příbram dle vyjádření Odboru investic a rozvoje města a Odboru silničního hospodářství:

k. ú. Brod u Příbramě: pozemek p. č. 58/5, p. č. 125/55, p. č. 126/12, p. č. 126/13, p. č. 126/20, p. č. 126/21, p. č. 126/22, p. č. 126/23, p. č. 126/24, p. č. 126/25, p. č. 126/26, p. č. 127/3, p. č. 199/2, p. č. 203/12, p. č. 203/7,

k. ú. Březové Hory: pozemky p. č. 479/15, p. č. 479/83, p. č. 716/10, p. č. 716/2, p. č. 716/30, p. č. 716/37, p. č. 716/9, p. č. 716/38, p. č. 716/5,

k. ú. Lazec: pozemky p. č. 739/1, p. č. 744/2,

k. ú. Příbram: pozemky p. č. 1589/3, p. č. 2633/43, p. č. 2656/12, p. č. 710/27, p. č. 710/28, p. č. 2762/45, p. č. 2953, p. č. 2954/1, p. č. 3333/21, p. č. 3333/32, p. č. 3333/33, p. č. 1786/35, p. č. 1786/38, p. č. 2582/59, p. č. 2657/17, p. č. 3111/8, p. č. 3176/77, p. č. 3176/79, p. č. 3727/6, p. č. 4232/30, p. č. 4233/3, p. č. 4235/54, p. č. 4235/55, p. č. 4235/92, p. č. 4830/12, p. č. 4830/13, p. č. 4830/14, p. č. 4830/15, p. č. 4830/16, p. č. 4830/17, p. č. 988/35, p. č. 988/36, p. č. 3226/7, p. č. 3624/64, p. č. 3624/65, p. č. 3871/10, p. č. 3871/14, p. č. 4155/13, p. č. 4586/2, p. č. 4750/7, p. č. 4828/2, p. č. 4832/1, p. č. 74/24, p. č. 1282/2, p. č. 1395/9, p. č. 3068/2, p. č. 3292/1, p. č. 3317/2, p. č. 3333/14, p. č. 3333/15, p. č. 3333/25, p. č. 3333/27, p. č. 3333/30, p. č. 3333/8, p. č. 3353/4, p. č. 3378/3, p. č. 3871/16, p. č. 4109/2, p. č. 4125/3, p. č. 3029/37, p. č. 3029/50, p. č. 4577/4, p. č. 2936/1, p. č. 3729/1, p. č. 3729/6, p. č. 4125/5, p. č. 4151/1, p. č. 4151/5, p. č. 4152/3, p. č. 3342/4, p. č. 3599/5, p. č. 3633/3, p. č. 4121/2,

k. ú. Zavržice: pozemky p. č. 163/1, p. č. 107/1, p. č. 170/15, p. č. 176/2, p. č. 176/3, p. č. 182/10, p. č. 183/1, p. č. 185/6, p. č. 187/2, p. č. 187/3.

Komise pro realizaci majetku města dne 26.4.2023:

Komise si na svém jednání odsouhlasila odložení bodu 8 s tím, že k tomuto bodu se vyjádří per rollam s termínem do středy 10.5.2023, výsledek jednání byl zaslán:

Komise doporučuje schválit záměr převodu pozemků, které jsou ve vlastnictví ČR, hospodařit s majetkem státu Úřad pro zastupování státu ve věcech majetkových, Rašínovo nábřeží 390/42, 128 00 Praha 2 – Nové Město, IČO 69797111. Seznam doporučených pozemků je uveden ve

vyjádření Odboru investic a rozvoje města ze dne 14.4.2023 a ve vyjádření Odboru silničního hospodářství ze dne 17.4.2023.

Hlasování proběhlo ve dnech 5.5. – 10.5.2023 (omluven 1).

Hlasováno pro: 6, proti: 0, nehlasoval 1.



Fond pozemků - výše zůstatku ke dni 18.7.2024 je 16.332.171,95 Kč, dále je částka 24.000.000 Kč uložena na spořicí účet.

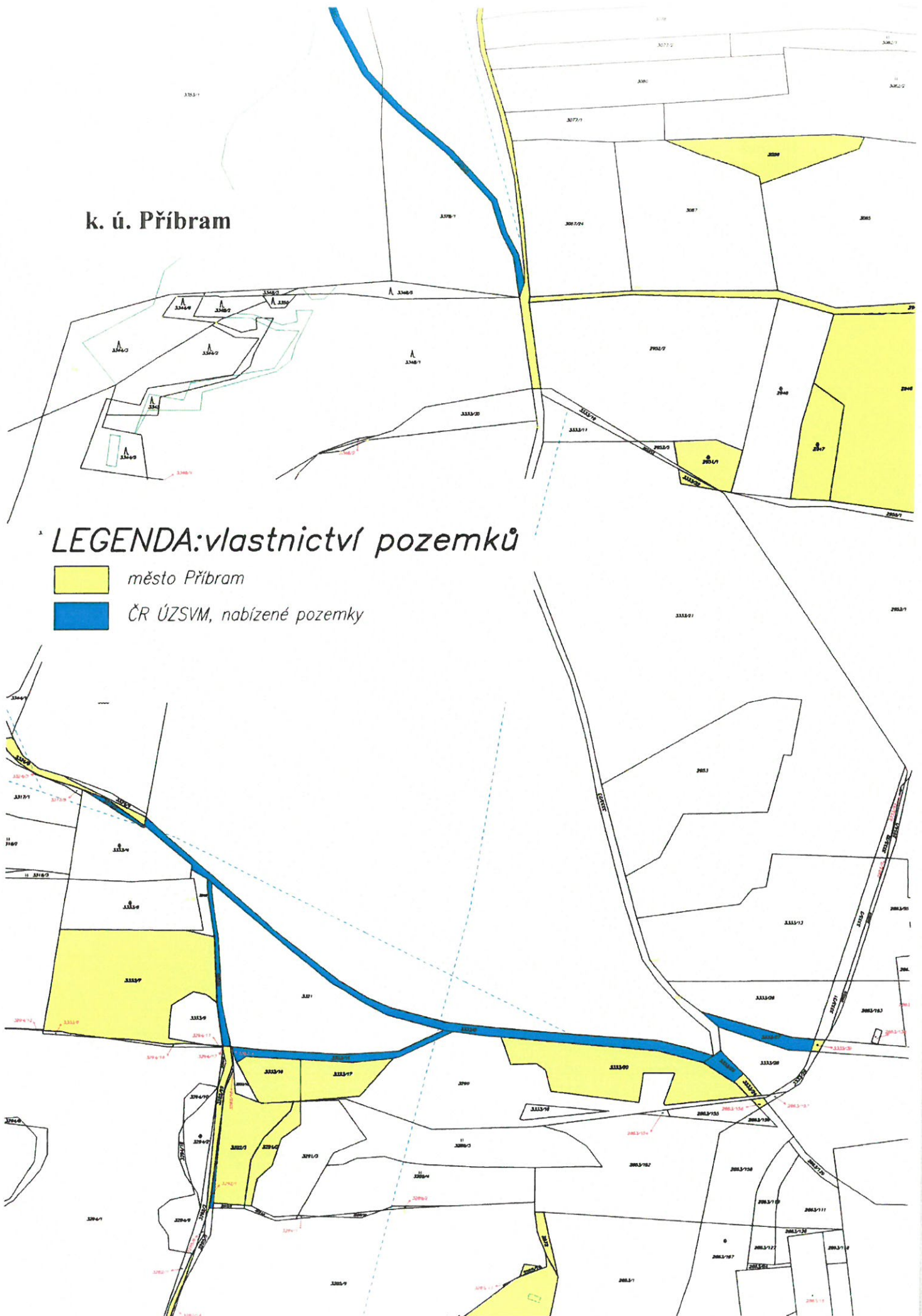
Přílohy

- 1) situační snímky, ortofotomapa
- 2) sdělení úřadu ze dne 9.10.2023, 14.12.2023 a dne 26.6.2024
- 3) vyjádření Odboru investic a rozvoje města ze dne 6.11.2023
- 4) vyjádření Odboru investic a rozvoje města, vyjádření Odboru silničního hospodářství, které bylo součástí materiálu předkládaného dne 19.6.2023

k. ú. Příbram

LEGENDA: vlastnictví pozemků

-  město Příbram
-  ČR ÚZSVM, nabízené pozemky



k. ú. Příbram



LEGENDA: vlastnictví pozemků

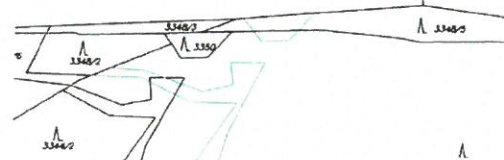


město Příbram



ČR – ÚZSVM, nabízený pozemek

1:1711





ÚŘAD PRO ZASTUPOVÁNÍ STÁTU VE VĚCÍCH MAJETKOVÝCH
RAŠÍNOVO NÁBŘEŽÍ 390/42, 128 00 NOVÉ MĚSTO, PRAHA 2
ÚZEMNÍ PRACOVIŠTĚ STŘEDNÍ ČECHY

ODBOR ODLOUČENÉ PRACOVIŠTĚ PŘÍBRAM,
NÁM. T. G. M. 145, 261 01 PŘÍBRAM



7232/SPB/2023-SPBM

Město Příbram
Tyršova 108
26101 Příbram

VÁŠ DOPIS ZN.:

PŘIJATO DNE:

NAŠE Č.J.: UZSVM/SPB/6435/2023-SPBM

Městský úřad Příbram
Odbor správy majetku
pí Jana Říčařová

VYŘIZUJE: Kozáková Ivana

ÚTVAR: 2125

TELEFON: +420 318 471 207

E-MAIL: Ivana.Kozakova@uzsvm.cz

DAT.SCHRÁNKA: 4bdfs4u

DATUM: uvedeno v doložce elektronického podpisu

Sdělení k převodu pozemku p. č. 3292/1, p. č. 3317/2, p. č. 3333/14, p. č. 3333/15, p. č. 3333/25, p. č. 3333/27, p. č. 3333/8, p. č. 3353/4, p. č. 3378/3, katastrální území Příbram

Vážená paní Říčařová,

v návaznosti na žádost města Příbram č. j. MeUPB 75616/2023, 52/2023 OSM/Oddmaj/Říč ze dne 31. 7. 2023, týkající se mj. převodu pozemku p. č. 3292/1, p. č. 3317/2, p. č. 3333/14, p. č. 3333/15, p. č. 3333/25, p. č. 3333/27, p. č. 3333/8, p. č. 3353/4, p. č. 3378/3, katastrální území a obec Příbram, sdělujeme následující:

Ve smyslu metodického materiálu Ministerstva financí j. MF-21516/2022/7202-1 část B) nejsou naplněny podmínky pro bezúplatný převod. Podle vyjádření Odboru investic a rozvoje města jsou pozemky 3292/1, p. č. 3317/2, p. č. 3333/14, p. č. 3333/15, p. č. 3333/27, p. č. 3333/8, p. č. 3353/4, v územním plánu města Příbram vedeny jako „Plochy veřejných prostranství-městské parky a lesoparky“ (Lesopark MPL3 Odvaly) a p. č. 3333/25 a p. č. 3378/3 jako „Plochy lesní“. Sama skutečnost, že se jedná o pozemky, na kterých se nachází plánovaný lesopark a u pozemků p. č. 3333/25 a p. č. 3378/3 navíc dojde ke scelení městských pozemků není dle našeho názoru dostatečnými důvody.

Dle shora uvedeného metodického materiálu Ministerstva financí, který je uveřejněn na webové stránce uzsvm.cz, odkaz: informace krajům a obcím, lze bezúplatný převod ve veřejném zájmu do vlastnictví nabyvatele podle povahy a okolností realizovat v situacích, kdy účel a způsob využití převáděné nemovité věci bude z pohledu státu (převádějící organizační složky státu nebo státní organizace) naplňovat odůvodněně a průkazně znaky veřejného zájmu a kdy vzhledem k intenzitě veřejného zájmu nebude pro jeho uspokojení postačovat přímý prodej tohoto majetku nabyvateli. U bezúplatných převodů je s nabyvatelem rovněž smluvně sjednáváno omezení nakládání s převáděným majetkem, především nemožnost jeho převodu ve prospěch třetí osoby, prodeje, pronájmu, příp. využití ke komerčním či jiným výdělečným účelům, a to zpravidla po dobu 10 let.

Pokud se domníváte, že lze výše uvedené pozemky v souladu s ustanovením § 22 odst. 3) zákona č. 219/2000 Sb., o majetku České republiky a jejím vystupování v právních vztazích, ve znění pozdějších předpisů, a metodickým materiálem Ministerstva financí č.j. MF-21516/2022/7202-1

část B), bezúplatně převést na město, je tedy třeba v případné žádosti o převod majetku uvést konkrétní zamýšlené využití daných nemovitostí, aby mohlo být vyhodnoceno, zda jsou naplněny podmínky pro bezúplatný převod ve smyslu předmětného metodického materiálu Ministerstva financí.

V případě, že máte zájem o přímý prodej pozemku p. č. 3292/1, p. č. 3317/2, p. č. 3333/14, p. č. 3333/15, p. č. 3333/25, p. č. 3333/27, p. č. 3333/8, p. č. 3353/4, p. č. 3378/3, katastrální území Příbram a obec Příbram, a to za kupní cenu minimálně ve výši ceny v místě a čase obvyklé, prosíme Vás o zaslání odůvodnění tohoto převodu, aby mohlo být vyhodnoceno, zda jsou naplněny podmínky pro úplatný převod ve smyslu metodického materiálu Ministerstva financí MF-21516/2022/7202-1 část C), a to zejména, zda lze přímý prodej upřednostnit před prodejem vhodnému zájemci zjištěnému ve výběrovém řízení, před prodejem ve veřejné dražbě anebo event. před prodejem ve veřejné soutěži o nejhodnější nabídku.

Dovolujeme si Vás informovat, že samotné realizaci majetku předchází fáze prověření a přípravy realizace. Do fáze přípravy realizace patří mj. prověření nepotřebnosti majetku pro stát širší nabídkou dle § 19c odst. 1 zákona č. 219/2000 Sb. V případě, že žádná organizační složka státu či státní instituce neprojeví o předmětný majetek zájem, je přípustné naložit s majetkem ve prospěch fyzických nebo právnických osob v souladu s ustanovením § 19c odst. 3 výše zmíněného zákona. Následně bude záměr bezúplatného či úplatného převodu projednán ve vnitřních orgánech Úřadu pro zastupování státu ve věcech majetkových a rozhodnuto o formě realizace.

V případě dalších dotazů v dané záležitosti se na nás můžete obracet prostřednictvím shora uvedených kontaktů.

S pozdravem

**Ing. Milan
Voříšek** Digitálně
podepsal Ing.
Milan Voříšek
Datum: 2023.10.09
09:23:42 +02'00'

Ing. Milan Voříšek
ředitel odboru Odloučené pracoviště Příbram
pověřen zastupováním pracovního místa
vedoucího samostatného oddělení Benešov

ÚŘAD PRO ZASTUPOVÁNÍ STÁTU VE VĚCECH MAJETKOVÝCH
RAŠÍNOVO NÁBŘEŽÍ 390/42, 128 00 NOVÉ MĚSTO, PRAHA 2
ÚZEMNÍ PRACOVIŠTĚ STŘEDNÍ ČECHY

ODBOR ODLOUČENÉ PRACOVIŠTĚ PŘÍBRAM,
NÁM. T. G. M. 145, 261 01 PŘÍBRAM



9859/SPB/2023-SPBM

Město Příbram
Tyršova 108/108
26101 Příbram

VÁŠ DOPIS ZN.: MeUPB 118832/2023
PŘIJATO DNE: 16.11.2023
NAŠE Č.J.: UZSVM/SPB/7940/2023-SPBM

Městský úřad Příbram
Odbor správy majetku
pí Jana Říčařová

VYŘIZUJE: Kozáková Ivana
ÚTVAR: 2125
TELEFON: +420 318 471 207
E-MAIL: Ivana.Kozakova@uzsvm.cz
DAT.SCHRÁNKA: 4bdfs4u
DATUM: uvedeno v doložce elektronického podpisu

Sdělení k převodu pozemku p. č. 3292/1, p. č. 3317/2, p. č. 3333/14, p. č. 3333/15, p. č. 3333/25, p. č. 3333/27, p. č. 3333/8, p. č. 3378/3 a p. č. 3353/4 v katastrální území a obec Příbram

Vážená paní Říčařová,

v návaznosti na žádost města Příbram č. j. MeUPB 75616/2023, 52/2023 OSM/Oddmaj/Řič ze dne 31. 7. 2023, týkající se mj. převodu pozemku p. č. 3292/1, p. č. 3317/2, p. č. 3333/14, p. č. 3333/15, p. č. 3333/25, p. č. 3333/27, p. č. 3333/8, p. č. 3353/4, p. č. 3378/3, katastrální území a obec Příbram a na odpověď města Příbram č. j. MeUPB 118832/2023 ze dne 16. 11. 2023, sdělujeme následující:

Ve smyslu metodického materiálu Ministerstva financí č.j. MF-21516/2022/7202-1 část B) nejsou naplněny podmínky pro bezúplatný převod. Podle vyjádření Odboru investic a rozvoje města jsou pozemky 3292/1, p. č. 3317/2, p. č. 3333/14, p. č. 3333/15, p. č. 3333/27, p. č. 3333/8, p. č. 3353/4, v územním plánu města Příbram vedeny jako „Plochy veřejných prostranství-městské parky a lesoparky“ (Lesopark MPL3 Odvaly) a p. č. 3333/25 a p. č. 3378/3 jako „Plochy lesní“. Sama skutečnost, že se jedná o pozemky, na kterých se nachází plánovaný lesopark a u pozemků p. č. 3333/25 a p. č. 3378/3 navíc dojde ke scelení městských pozemků není dle našeho názoru dostatečnými důvody. Současně není důvodem pro bezúplatný převod ani skutečnost, že na dotčené pozemky město Příbram zpracovává studii obnovy historických cest a je velmi pravděpodobné, že právě tyto pozemky budou v této koncepci hrát zásadní roli, a to i s ohledem na navazující oblast vymezenou Územním plánem Příbram jako „Městské parky“.

Dovolujeme si Vás informovat, že bude vypracován záměr přímého prodeje výše uvedených pozemků do vlastnictví města Příbram, a to na základě Vámi uvedeného zdůvodnění. Záměr předložíme k projednání ve vnitřních orgánech Úřadu pro zastupování státu ve věcech majetkových. Následně Vás budeme informovat, zda byl záměr přímého prodeje městu Příbram schválen.

Pro úplnost uvádíme, že samotné realizaci majetku předchází fáze prověření a přípravy realizace. Do fáze přípravy realizace patří mj. prověření nepotřebnosti majetku pro stát širší nabídkou dle

§ 19c odst. 1 zákona č. 219/2000 Sb. V případě, že žádná organizační složka státu či státní instituce neprojeví o předmětný majetek zájem, je přípustné naložit s majetkem ve prospěch fyzických nebo právnických osob v souladu s ustanovením § 19c odst. 3 výše zmíněného zákona.

V případě dalších dotazů v dané záležitosti se na nás můžete obracet prostřednictvím shora uvedených kontaktů.


S pozdravem

Ing. Milan
Voříšek

Digitálně podepsal
Ing. Milan Voříšek
Datum: 2023.12.14
11:52:56 +01'00'

Ing. Milan Voříšek
ředitel odboru Odloučené pracoviště Příbram

Úřad pro zastupování státu ve věcech majetkových
Rašínovo nábřeží 390/42, 128 00 Praha 2
oddělení Hospodaření s majetkem
Odloučené pracoviště Příbram, nám. T.G.M.145, 261 01 Příbram
oddělení Hospodaření s majetkem
Odloučené pracoviště Příbram, nám. T.G.M.145, 261 01 Příbram



UZSVM/S/63992/2024

Město Příbram
Tyršova 108
26101 Příbram

Městský úřad Příbram
Odbor správy majetku
pí Jana Říčařová

VÁŠ DOPIS ZN.:
PŘIJATO DNE:
NAŠE Č.J.: UZSVM/S/35071/2024-SPBM
NAŠE SZ:
VYŘIZUJE: Ivana Kozáková
ÚTVAR: 2125
TELEFON: +420 318 471 207
E-MAIL: Ivana.Kozakova@uzsvm.cz
DAT.SCHRÁNKA: 4bdfs4u
DATUM: Uvedeno v doložce elektronického podpisu

Sdělení k převodu pozemků kat. území Příbram: p. č. 3292/1, p. č. 3317/2, p. č. 3333/8, p. č. 3333/14, p. č. 3333/15, p. č. 3333/25, p. č. 3333/27, p. č. 3353/4, p. č. 3378/3

Vážená paní Říčařová,

v návaznosti na žádost města Příbram č. j. MeUPB 75616/2023, 52/2023 OSM/Oddmaj/Říč ze dne 31. 7. 2023 týkající se převodu výše uvedených pozemků v kat. území Příbram, sdělujeme následující:

Dovolujeme si Vás informovat, že dne 21. 3. 2024 byl projednán a schválen vnitřními orgány Úřadu pro zastupování státu ve věcech majetkových záměr přímého prodeje pozemků p. č. 3292/1, p. č. 3317/2, p. č. 3333/8, p. č. 3333/14, p. č. 3333/15, p. č. 3333/25, p. č. 3333/27, p. č. 3353/4, p. č. 3378/3 v kat. území Příbram do vlastnictví města Příbram.

Ve věci úplatného převodu pozemků vyhotovíme návrh smlouvy, který Vám zašleme k projednání v příslušných orgánech města Příbram.

S pozdravem

Přivorová, Ivana

25.06.2024 16:14

Ing. Milan Voříšek
ředitel odboru Odloučené pracoviště Příbram

Od: Libuše Hálová
Odesláno: 6. listopadu 2023 13:09
Komu: Jana Říčařová
Předmět: RE: Žádost o doplnění k vyjádření - pozemky p. č. 3292/1, p. č. 3317/2, p. č. 3333/14 atd. vše v k. ú. Příbram - ÚZSVM T: 3.11.2023

Vážená paní Říčařová,

požádali jste nás o podrobné zdůvodnění potřebnosti převodu pozemků p. č. 3292/1, p. č. 3317/2, p. č. 3333/14, p. č. 3333/15 p. č. 3333/25, p. č. 3333/27, p. č. 3333/8 p. č. 3353/4, p. č. 3378/3, vše v k. ú. Příbram do vlastnictví města Příbram, ve smyslu dopisu ČR ÚZSVM.

Zasilám Vám stanovisko městského architekta Ing. arch. Josefa Tlustého k výše uvedenému dotazu.

Získáním pozemku p. č. 3292/1 v k. ú. Příbram by došlo k vylepšení přístupnosti k předmětným pozemkům p. č. 3282/15 a p. č. 3292/3 oba v k. ú. Příbram ve vlastnictví města Příbram. Dojde tím i k scelení dvou výše uvedených pozemků, přičemž pozemek p. č. 3282/15 v k. ú. Příbram je poměrně úzký, resp. jedná se o část koridoru úzkého trojúhelníkového tvaru tedy i s obtížným využitím např. pro potřebu cesty apod. Město Příbram na území svého katastru a tedy i v tomto místě zpracovává studii obnovy historických cest a je velmi pravděpodobné, že právě tyto pozemky budou v této koncepci hrát zásadní roli a to i s ohledem na navazující oblast vymezenou ÚP jako Městské parky.

dotčený pozemek p. č. 3317/2 v k. ú. Příbram – potřeba scelení s pozemkem p. č. 3324/6 v k. ú. Příbram, který je poměrně úzký a má charakter cesty – koridoru. Bez scelení obou pozemků nemají možnost výše uvedenou funkci smysluplně naplňovat. Město Příbram na území svého katastru, a tedy i v tomto místě zpracovává studii obnovy historických cest a je velmi pravděpodobné, že právě tyto pozemky budou v této koncepci hrát zásadní roli, a to i s ohledem na navazující oblast vymezenou ÚP jako Městské parky.

pozemek p. č. 3333/14 v k. ú. Příbram – potřeba scelení s pozemkem p. č. 3282/15 v k. ú. Příbram, který je ve vlastnictví města Příbram. Oba pozemky mají charakter cesty – koridoru. Bez scelení obou pozemků nemají možnost výše uvedenou funkci smysluplně naplňovat. Pozemek p. č. 3333/7 v k. ú. Příbram, který je rovněž ve vlastnictví města Příbram, by tak zároveň získal přístupnost z pozemku p. č. 3282/15 v k. ú. Příbram. Město Příbram na území svého katastru, a tedy i v tomto místě zpracovává studii obnovy historických cest a je velmi pravděpodobné, že právě tyto pozemky budou v této koncepci hrát zásadní roli, a to i s ohledem na navazující oblast vymezenou ÚP jako Městské parky.

pozemek p. č. 3333/15 v k. ú. Příbram – potřeba scelení s pozemky p. č. 3333/16 a p. č. 3333/17 oba v k. ú. Příbram, které jsou ve vlastnictví města Příbram. Zároveň dotčený pozemek p. č. 3233/15 v k. ú. Příbram má charakter koridoru – cesty a směřuje k pozemku p. č. 3282/15 v k. ú. Příbram, který je rovněž charakteru cesty a je v majetku města Příbram. Město Příbram na území svého katastru, a tedy i v tomto místě zpracovává studii obnovy historických cest a je velmi pravděpodobné, že právě tyto pozemky budou v této koncepci hrát zásadní roli, a to i s ohledem že jsou v ploše poměrně velké oblasti vymezené ÚP jako Městské parky.

pozemek p. č. 3333/25 v k. ú. Příbram – potřeba scelení s pozemky p. č. 3333/20 a p. č. 3333/24 oba v k. ú. Příbram. Pozemek p. č. 3333/25 v k. ú. Příbram by tak oba výše uvedené pozemky propojil. Oba pozemky jsou ve vlastnictví města Příbram. Zároveň dotčený pozemek p. č. 3233/24 v k. ú. Příbram má charakter koridoru – cesty, resp. rozcestí a směřuje k dalším významným historickým cestám jako např. k pozemku p. č. 3333/8 v k. ú. Příbram, který je rovněž charakteru cesty a je v majetku státu. Město Příbram na území svého katastru, a tedy i v tomto místě zpracovává studii obnovy historických cest a je velmi pravděpodobné, že právě tyto pozemky budou v této koncepci hrát zásadní roli, a to i s ohledem, že jsou v ploše poměrně velké oblasti vymezené ÚP jako Městské parky.

pozemek p. č. 3333/27 v k. ú. Příbram – potřeba napojení na pozemky p. č. 3333/30 a p. č. 3333/23 oba v k. ú. Příbram, které sice nejsou ve vlastnictví města Příbram, ale mají charakter koridoru – cesty. Pozemek p. č. 3333/30 v k. ú. Příbram je ve vlastnictví státu (ČR ÚZSVM) a p. č. 3333/23 v k. ú. Příbram je ve vlastnictví státního podniku Diamo. Město Příbram na území svého katastru, a tedy i v tomto místě zpracovává studii obnovy historických cest a je velmi pravděpodobné, že právě tyto pozemky budou v této koncepci hrát zásadní roli, a to i s ohledem, že jsou v ploše poměrně velké oblasti vymezené ÚP jako Městské parky.

pozemek p. č. p.č. 3333/8 v k. ú. Příbram – potřeba scelení s pozemky p.č. 3324/6 a p. č. 3333/20 oba v k. ú. Příbram. Pozemek p. č. 3333/8 v k. ú. Příbram by tak oba výše uvedené pozemky propojil. Oba pozemky jsou ve vlastnictví města Příbram. Zároveň dotčený pozemek p. č. 3324/6 v k. ú. Příbram má charakter koridoru – cesty, resp. rozcestí a směřuje k dalším významným historickým cestám jako např. k pozemku p. č. 3333/15 nebo p. č. 3333/14 v k. ú. Příbram,

kteří mají rovněž charakter cesty a jsou v majetku státu a také o ně žádáme. Město Příbram na území svého katastru, a tedy i v tomto místě zpracovává studii obnovy historických cest a je velmi pravděpodobné, že právě tyto pozemky budou v této koncepci hrát zásadní roli, a to i s ohledem že jsou v ploše poměrně velké oblasti vymezené ÚP jako Městské parky.

pozemek p. č. 3378/3 a p. č. 3353/4 oba v k. ú. Příbram – potřeba scelení s pozemkem p. č. 2950/1 v k. ú. Příbram. Pozemky p. č. 3353/4 a 3378/3 oba v k. ú. Příbram by tak navázal na výše uvedený pozemek p. č. 2950/1 v k. ú. Příbram a propojil se s ním. Pozemek p. č. 2950/1 v k. ú. Příbram je ve vlastnictví města Příbram. Všechny tři pozemky mají charakter koridoru – cesty a směřují k dalším významným historickým cestám jako např. k pozemku p. č. 2950/2 nebo 2941/1 oba v k. ú. Příbram, které mají rovněž charakter cesty a jsou v majetku města Příbram. Město Příbram na území svého katastru, a tedy i v tomto místě zpracovává studii obnovy historických cest a je velmi pravděpodobné, že právě tyto pozemky budou v této koncepci hrát zásadní roli, a to i s ohledem na to, že jsou v ploše poměrně velké oblasti vymezené ÚP jako Městské parky.

S přáním hezkého dne.

Libuše Hálová

referent Odboru investic a rozvoje města

T: 318 402 576

E: libuse.halova@pribram.eu

Městský úřad Příbram

Tyršova 108, 261 19 Příbram I

FB | IG | YT | web



MĚSTO PŘÍBRAM

From: Jana Říčařová <Jana.Ricarova@pribram.eu>

Sent: Thursday, October 19, 2023 10:41 AM

To: Libuše Hálová <Libuse.Halova@pribram.eu>

Subject: Žádost o doplnění k vyjádření - pozemky p. č. 3292/1, p. č. 3317/2, p. č. 3333/14 atd. vše v k. ú. Příbram - ÚZSVM T: 3.11.2023

Vážená paní Hálová,

v návaznosti na Vaše vyjádření ze dne 14.4.2023 Vás žádáme o **podrobné zdůvodnění potřebnosti převodu pozemků p. č. 3292/1, p. č. 3317/2, p. č. 3333/14, p. č. 3333/15, p. č. 3333/25, p. č. 3333/27, p. č. 3333/8, p. č. 3353/4, p. č. 3378/3, vše v k. ú. Příbram (konkrétní zamýšlené využití daných nemovitostí)**, do vlastnictví města Příbram, ve smyslu dopisu ČR ÚZSVM, který je přílohou mailu.

Děkujeme a jsme s pozdravem

Jana Říčařová

referent Odboru správy majetku

T: 318 402 339

E: jana.ricarova@pribram.eu

Městský úřad Příbram

Tyršova 108, 261 19 Příbram I

FB | IG | YT | web



MĚSTO PŘÍBRAM

OIRM

Libuše Hálová
Odesláno: 14. dubna 2023 12:00
Komu: Jana Říčařová
Předmět: RĚ: Žádost o vyj. OIRM, OSH - potřebnost pozemků od ČR ÚZSVM - Termín vyřízení
nejpozději do pátku 14.4.2023
Přílohy: Sestava_nemovností_ÚZSVM_ - Příbram (1).xls

Vážená pani Říčařová,

dne 03.04.2023 jste nás požádali o vyjádření k nabídce ČR ÚZSVM, která se týká převodu pozemků do vlastnictví města Příbram. Žádáte nás o sdělení, o které pozemky by mělo město Příbram zájem z hlediska potřebnosti – rozvoje města.

K Vaší žádosti o vyjádření sdělujeme:

Pro správní území města Příbram je schválena územně plánovací dokumentace, a to Územní plán Příbram (ÚP), který schválilo Zastupitelstvo města Příbram dne 18. 06. 2018, usn. č. 1006/2018/ZM, který nabyl účinnosti dne 17. 07. 2018. Ke dni 01.10.2021 je účinná Změna č. 1 ÚP Příbram.

OIRM doporučuje výkup uvedených předmětných pozemků, které jsou vhodné pro rozvoj města. Konkrétní pozemky jsou vypsány v následující tabulce, která je přílohou vyjádření OIRM.

Pozemky, které jsou součástí veřejných prostranství obytné území městské kolektivní zástavby (okolo bytových domů – např. sídliště „Cíl – Křížák“, Čertův pahorek), plochy sportovišť a lesoparků představují hodnotné plochy pro rozvoj města a je tedy žádoucí jejich výkup.

S přáním hezkého víkendu.

Libuše Hálová

referent Odboru investic a rozvoje města

T: 318 402 576

E: libuse.halova@pribram.eu

Městský úřad Příbram

Tyršova 108, 261 19 Příbram I

FB | IG | YT | web



MĚSTO PŘÍBRAM

From: Jana Říčařová <Jana.Ricarova@pribram.eu>

Sent: Monday, April 3, 2023 10:59 AM

To: Libuše Hálová <Libuse.Halova@pribram.eu>; Josef Vomáčka <Josef.Vomacka@pribram.eu>

Subject: Žádost o vyj. OIRM, OSH - potřebnost pozemků od ČR ÚZSVM - Termín vyřízení: nejpozději do pátku 14.4.2023

Importance: High

Vážený pane vedoucí,
vážená kolegyně,

v příloze vám zasíláme dopis ČR ÚZSVM včetně tabulky. Prosíme Vás o sdělení, o které pozemky by město Příbram, z vašeho hlediska, mělo projevit zájem. U pozemků, o které bude mít město Příbram zájem je potřeba uvést i řádné zdůvodnění „potřebnosti“.

Toto prosíme zaslat na níže uvedený e-mail nejpozději do **14.4.2023**, a to z důvodu, že případný záměr převodu pozemků musí být předložen Komisi pro realizaci majetku města v dubnu 2023 a následně k projednání v orgánech města Příbram.

[Strana]

7

pozemek (p. č.)	Výměra (m ²)	Katastrální území	Pozemky se nachází v plochách které jsou tímto ÚP definovány jako:	OIRM doporučuje získání předmětných pozemků z důvodu:
58/5	15	Brod u Příbramě	plochy veřejných prostranství	součástí veřejného prostranství, scelení městských pozemků
479/15	158	Březové Hory	plochy smíšené obytné - bydlení městské kolektivní	veřejné prostranství v blízkosti křižových domů sídliště "Cil, Křížák"/scelení městských pozemků, dopravní obslužnost
479/83	36	Březové Hory	plochy smíšené obytné - bydlení městské kolektivní	veřejné prostranství v blízkosti křižových domů sídliště "Cil, Křížák"/scelení městských pozemků
716/10	170	Březové Hory	plochy smíšené obytné - bydlení městské kolektivní	veřejné prostranství v blízkosti křižových domů sídliště "Cil, Křížák"/scelení městských pozemků
716/2	1 779	Březové Hory	plochy smíšené obytné - bydlení městské kolektivní	veřejné prostranství v blízkosti křižových domů sídliště "Cil, Křížák"/scelení městských pozemků
716/30	1	Březové Hory	plochy smíšené obytné - bydlení městské kolektivní	veřejné prostranství v blízkosti křižových domů sídliště "Cil, Křížák"/scelení městských pozemků
716/37	9	Březové Hory	plochy smíšené obytné - bydlení městské kolektivní	veřejné prostranství v blízkosti křižových domů sídliště "Cil, Křížák"/scelení městských pozemků
716/9	97	Březové Hory	plochy smíšené obytné - bydlení městské kolektivní	veřejné prostranství v blízkosti křižových domů sídliště "Cil, Křížák"/scelení městských pozemků
716/38	124	Březové Hory	plochy smíšené obytné - bydlení městské kolektivní	veřejné prostranství v blízkosti křižových domů sídliště "Cil, Křížák"/scelení městských pozemků
716/5	185	Březové Hory	plochy smíšené obytné - bydlení městské kolektivní	veřejné prostranství v blízkosti křižových domů sídliště "Cil, Křížák"/scelení městských pozemků
739/1	155	Lazec	plochy smíšené obytné - bydlení městské kolektivní	veřejné prostranství v blízkosti křižových domů sídliště "Cil, Křížák"/scelení městských pozemků
744/2	14	Lazec	plochy zemědělské	veřejné prostranství v blízkosti křižových domů sídliště "Cil, Křížák"/scelení městských pozemků
1589/3	114	Příbram	plochy lesní	veřejné prostranství v blízkosti křižových domů sídliště "Cil, Křížák"/scelení městských pozemků
2633/43	172	Příbram	plochy veřejných prostranství - městské parky a lesoparky	scelení městských pozemků, pozemek je součástí lokálního biocentra
2656/12	534	Příbram	plochy veřejných obytné - bydlení městské individuální	součástí veřejného prostranství, pozemek je součástí lokálního biocentra
710/27	38	Příbram	plochy veřejných prostranství	součástí veřejného prostranství, scelení městských pozemků
710/28	63	Příbram	plochy smíšené obytné - bydlení městské kolektivní	součástí veřejného prostranství, scelení městských pozemků
2762/45	32	Příbram	plochy smíšené obytné - bydlení městské kolektivní	součástí veřejného prostranství, scelení městských pozemků, ul. Pod Šachlami
2953	5 275	Příbram	plochy veřejných obytné - bydlení městské kolektivní	součástí veřejného prostranství, scelení městských pozemků, ul. Pod Anenskými
2954/1	106	Příbram	plochy veřejných prostranství - městské parky a lesoparky (Lesopark MPL3 Odvaly)	scelení městských pozemků, rozšíření veřejného prostranství
3333/21	28 367	Příbram	plochy veřejných prostranství - městské parky a lesoparky (Lesopark MPL3 Odvaly)	jedná se o pozemky na kterých se nachází plánovaný lesopark
3333/32	186	Příbram	plochy veřejných prostranství - městské parky a lesoparky (Lesopark MPL3 Odvaly)	jedná se o pozemky na kterých se nachází plánovaný lesopark
3333/33	28	Příbram	plochy veřejných prostranství - městské parky a lesoparky (Lesopark MPL3 Odvaly)	jedná se o pozemky na kterých se nachází plánovaný lesopark
1786/32	240	Příbram	plochy veřejných obytné - bydlení městské kolektivní	jedná se o pozemky na kterých se nachází plánovaný lesopark
1786/35	13	Příbram	plochy veřejných prostranství	jedná se o pozemky na kterých se nachází plánovaný lesopark
1786/38	5	Příbram	plochy veřejných prostranství	jedná se o pozemky na kterých se nachází plánovaný lesopark
2582/59	76	Příbram	plochy veřejných obytné - bydlení městské kolektivní	jedná se o pozemky na kterých se nachází plánovaný lesopark
2657/17	4	Příbram	plochy veřejných obytné - bydlení městské kolektivní	jedná se o pozemky na kterých se nachází plánovaný lesopark
3111/8	182	Příbram	plochy zemědělské	jedná se o pozemky na kterých se nachází plánovaný lesopark
				součástí veřejného prostranství, scelení městských pozemků, ul. Milínská
				součástí veřejného prostranství, scelení městských pozemků, ul. Milínská
				součástí veřejného prostranství, scelení městských pozemků, ul. Milínská
				součástí veřejného prostranství, scelení městských pozemků, ul. Milínská
				součástí veřejného prostranství, scelení městských pozemků, ul. Nádraží
				scelení městských pozemků, ul. Pod Anenskými
				pozemek se nachází pod stávajícím topovodičem

3176/68	10	Příbram	plochy veřejných prostranství	jedná se o pozemek pod komunikací, dojde ke scelení městských pozemků (ul. Evropská)
3176/75	15	Příbram	plochy veřejných prostranství	jedná se o pozemek pod komunikací, dojde ke scelení městských pozemků (ul. Evropská)
3176/77	24	Příbram	plochy veřejných prostranství	jedná se o pozemek pod komunikací, dojde ke scelení městských pozemků (ul. Evropská)
3176/79	57	Příbram	plochy veřejných prostranství	jedná se o pozemek pod komunikací, dojde ke scelení městských pozemků (ul. Evropská)
3176/80	48	Příbram	plochy veřejných prostranství	jedná se o pozemek současně komunikací, dojde ke scelení městských pozemků (ul. Evropská)
3203/18	73	Příbram	plochy veřejných prostranství	okružní křižovka nám. T.G.Masaryka
3203/5	231	Příbram	plochy veřejných prostranství	jedná se o pozemek pod komunikací, dojde ke scelení městských pozemků (ul. Evropská)
3727/6	1 014	Příbram	plochy veřejných prostranství	jedná se o pozemek pod komunikací, dojde ke scelení městských pozemků (ul. Evropská)
4232/30	30	Příbram	plochy veřejných prostranství - hřbitovy	pozemek je v areálu hřbitova (část Hvězdíčka), pozemek je součástí veřejného prostranství scelení městských pozemků
4233/3	1 295	Příbram	plochy smíšené obytné - bydlení městské kolektivní	veřejné prostranství v blízkosti křižových domů sídliště "Cil, Křížák"/ scelení městských pozemků
4235/54	772	Příbram	plochy smíšené obytné - bydlení městské kolektivní	veřejné prostranství v blízkosti křižových domů sídliště "Cil, Křížák"/ scelení městských pozemků
4235/55	772	Příbram	plochy smíšené obytné - bydlení městské kolektivní	veřejné prostranství v blízkosti křižových domů sídliště "Cil, Křížák"/ scelení městských pozemků
4235/92	85	Příbram	plochy smíšené obytné - bydlení městské kolektivní	veřejné prostranství v blízkosti křižových domů sídliště "Cil, Křížák"/ scelení městských pozemků
4830/12	50	Příbram	plochy smíšené obytné - bydlení městské kolektivní	veřejné prostranství v blízkosti křižových domů sídliště "Cil, Křížák"/ scelení městských pozemků
4830/13	39	Příbram	plochy veřejných prostranství	jedná se o pozemek pod komunikací, dojde ke scelení městských pozemků (ul. Evropská)
4830/14	56	Příbram	plochy veřejných prostranství	jedná se o pozemek pod komunikací, dojde ke scelení městských pozemků (ul. Evropská)
4830/15	3	Příbram	plochy veřejných prostranství	jedná se o pozemek pod komunikací, dojde ke scelení městských pozemků (ul. Evropská)
4830/16	9	Příbram	plochy veřejných prostranství	jedná se o pozemek pod komunikací, dojde ke scelení městských pozemků (ul. Evropská)
4830/17	7	Příbram	plochy veřejných prostranství	jedná se o pozemek pod komunikací, dojde ke scelení městských pozemků (ul. Evropská)
988/35	17	Příbram	plochy veřejných prostranství	jedná se o pozemek pod komunikací, dojde ke scelení městských pozemků (ul. Evropská)
988/36	1	Příbram	plochy veřejných prostranství	jedná se o pozemek pod komunikací, dojde ke scelení městských pozemků (ul. Evropská)
3226/7	100	Příbram	plochy veřejných prostranství	jedná se o pozemek pod komunikací, dojde ke scelení městských pozemků (ul. Evropská)
3624/64	170	Příbram	plochy zemědělské	jedná se o pozemek pod komunikací, dojde ke scelení městských pozemků (ul. Evropská)
3624/65	380	Příbram	plochy veřejných prostranství	scelení městských pozemků
3871/10	382	Příbram	plochy veřejných prostranství	jedná se o pozemek pod komunikací, (ul. Plynárenská)
3871/14	22	Příbram	plochy zemědělské	jedná se o pozemek pod komunikací, (ul. Plynárenská)
4155/13	3	Příbram	plochy zemědělské	scelení městských pozemků (ul. Evropská)
				scelení městských pozemků (ul. Dobříšská)

4586/2	4	Příbram	plochy veřejných prostranství	jedná se o pozemek pod komunikací, dojde ke scelení městských pozemků (ul. Žitavská)
4750/7	37	Příbram	plochy veřejných prostranství	jedná se o pozemek pod komunikací, dojde ke scelení městských pozemků (ul. Žitavská)
4828/2	179	Příbram	plochy veřejných prostranství	jedná se o pozemek pod komunikací, dojde ke scelení městských pozemků (ul. Žitavská)
4832/1	287	Příbram	plochy veřejných prostranství	jedná se o pozemek pod komunikací, dojde ke scelení městských pozemků (ul. Žitavská)
74/24	10	Příbram	plochy veřejných prostranství	jedná se o pozemek pod komunikací, dojde ke scelení městských pozemků (ul. Žitavská)
1282/2	884	Příbram	plochy veřejných prostranství	jedná se o pozemek pod komunikací, dojde ke scelení městských pozemků (ul. Žitavská)
1395/9	753	Příbram	plochy veřejných prostranství	jedná se o pozemek pod komunikací, dojde ke scelení městských pozemků (ul. Žitavská)
3068/2	31	Příbram	plochy smíšené obytné – bydlení městské individuální	jedná se o pozemek pod komunikací, dojde ke scelení městských pozemků (ul. Žitavská)
3292/1	56	Příbram	plochy veřejných prostranství - městské parky a lesoparky (Lesopark MPL3 Odvaly)	pozemek je součástí veřejného prostranství, scelení městských pozemků na pozemku je součástí veřejného prostranství, scelení městských pozemků
3317/2	70	Příbram	plochy veřejných prostranství - městské parky a lesoparky (Lesopark MPL3 Odvaly)	jedná se o pozemky na kterých se nachází plánovaný lesopark
3333/14	243	Příbram	plochy veřejných prostranství - městské parky a lesoparky (Lesopark MPL3 Odvaly)	jedná se o pozemky na kterých se nachází plánovaný lesopark
3333/15	483	Příbram	plochy veřejných prostranství - městské parky a lesoparky (Lesopark MPL3 Odvaly)	jedná se o pozemky na kterých se nachází plánovaný lesopark
3333/25	168	Příbram	plochy veřejných prostranství - městské parky a lesoparky (Lesopark MPL3 Odvaly)	jedná se o pozemky na kterých se nachází plánovaný lesopark
3333/27	371	Příbram	plochy lesní	jedná se o pozemky na kterých se nachází plánovaný lesopark
3333/30	36	Příbram	plochy veřejných prostranství - městské parky a lesoparky (Lesopark MPL3 Odvaly)	jedná se o pozemky na kterých se nachází plánovaný lesopark
3333/8	1 456	Příbram	plochy veřejných prostranství - městské parky a lesoparky (Lesopark MPL3 Odvaly)	jedná se o pozemky na kterých se nachází plánovaný lesopark
3353/4	2 284	Příbram	plochy veřejných prostranství - městské parky a lesoparky (Lesopark MPL3 Odvaly)	jedná se o pozemky na kterých se nachází plánovaný lesopark
3378/3	457	Příbram	plochy lesní	jedná se o pozemky na kterých se nachází plánovaný lesopark
3871/16	27	Příbram	plochy veřejných prostranství - městské parky a lesoparky (Lesopark MPL4 Pod Květnou)	jedná se o pozemky na kterých se nachází plánovaný lesopark
4109/2	39	Příbram	plochy zemědělské	jedná se o pozemky na kterých se nachází plánovaný lesopark
4125/3	135	Příbram	plochy zemědělské	jedná se o pozemky na kterých se nachází plánovaný lesopark
3029/37	23	Příbram	plochy veřejných prostranství	jedná se o pozemky na kterých se nachází plánovaný lesopark
3029/60	2	Příbram	plochy veřejných prostranství	dle RP - Sádky Barandov, pozemek je součástí komunikace
163/1	343	Zavřítce	plochy lesní	dle RP - Sádky Barandov, pozemek je součástí komunikace
107/1	225	Zavřítce	plochy zemědělské	jedná se o pozemek pod komunikací, dojde ke scelení městských pozemků (ul. Chvojčova)
170/15	22	Zavřítce	plochy zemědělské	scelení městských pozemků
176/2	1 107	Zavřítce	plochy zemědělské	jedná se o pozemek pod komunikací, dojde ke scelení městských pozemků (ul. Chvojčova)
176/3	114	Zavřítce	plochy zemědělské	scelení městských pozemků

182/10	36	Zavržice			
183/1	266	Zavržice	plochy zemědělské		
185/6	13	Zavržice	plochy zemědělské		
187/2	768	Zavržice	plochy zemědělské	scelení městských pozemků	
187/3	359	Zavržice	plochy veřejných prostranství	scelení městských pozemků	
			plochy veřejných prostranství	scelení městských pozemků	
				jedná se o pozemek pod komunikací, dojde ke scelení městských pozemků	
				jedná se o pozemek pod komunikací, dojde ke scelení městských pozemků	

Ad:
Úřad město
Komu:
Předmět:
Přílohy:

0-34
Město Příbram
17. dubna 2023 11:53
Jana Řičařová
RE: Žádost o vyj. OIRM, OSH - potřebnost pozemků od ČR ÚZSVM - Termín vyřízení
nejpozději do pátku 14.4.2023
Kopie - Sestava_namovitosti_UZSVM - Příbram (1) (003).xlsx

Dobrý den, paní Řičařová,
V příloze Vám posílám pozemky (vyznačené zeleně), o které by mělo Město Příbram projevit zájem a to z důvodu, že
sousedí s pozemky města a jedná se o silnice nebo chodníky.

S pozdravem, hezký den

Bc. Josef Vomáčka

Vedoucí Odboru silničního hospodářství
T: 318 402 554
E: josef.vomacka@pribram.eu
Městský úřad Příbram
Tyršova 108, 261 19 Příbram I
FB | IG | YT | web



MĚSTO PŘÍBRAM

From: Jana Řičařová <Jana.Ricarova@pribram.eu>
Sent: Friday, April 14, 2023 1:53 PM
To: Josef Vomáčka <Josef.Vomacka@pribram.eu>
Subject: FW: Žádost o vyj. OIRM, OSH - potřebnost pozemků od ČR ÚZSVM - Termín vyřízení: nejpozději do pátku 14.4.2023
Importance: High

Vážený pane vedoucí,

dovoluji se připomenout o vyjádření k níže uvedenému. Prosím o zaslání nejpozději do pondělí 17.4.2023 do 12.00
hodin, a to z důvodu, že v úterý odevzdávám materiál k projednání v KRMM a potřebuji vyjádření Vašeho odboru do
materiálu zakomponovat.
Děkuji a jsem s pozdravem

Jana Řičařová
referent Odboru správy majetku
T: 318 402 339
E: jana.ricarova@pribram.eu

Městský úřad Příbram
Tyršova 108, 261 19 Příbram I
FB | IG | YT | web



MĚSTO PŘÍBRAM

From: Jana Řičařová
Sent: Monday, April 3, 2023 10:59 AM
To: Libuše Hálová <libuse.halova@pribram.eu>; Josef Vomáčka <josef.vomacka@pribram.eu>
Subject: Žádost o vyj. OIRM, OSH - potřebnost pozemků od ČR ÚZSVM - Termín vyřízení: nejpozději do pátku

[Strana]

Data k 31.1.2023

Popis nemovitosti	Druh nemovitosti	Katastrální území	Obec	Část obce	Číslo parcely	Díl parcely	Druh číslování	Zdroj	Výměra (m ²)	Druh parcely	Výměra (m ²)
parcely KN č 188/16, KÚ:Bohostice	Pozemek	Bohostice	Bohostice	188/16			pozemková	KN	45	ostatní plocha	45
parcely KN č 125/55, KÚ:Brod u Příbramě	Pozemek	Broď u Příbramě	Příbram				pozemková	KN	79	trvalý travní porost	79
parcely KN č 126/12, KÚ:Broď u Příbramě	Pozemek	Broď u Příbramě	Příbram				pozemková	KN	527	ostatní plocha	527
parcely KN č 126/13, KÚ:Broď u Příbramě	Pozemek	Broď u Příbramě	Příbram				pozemková	KN	148	ostatní plocha	148
parcely KN č 126/20, KÚ:Broď u Příbramě	Pozemek	Broď u Příbramě	Příbram				pozemková	KN	22	ostatní plocha	22
parcely KN č 126/21, KÚ:Broď u Příbramě	Pozemek	Broď u Příbramě	Příbram				pozemková	KN	16	ostatní plocha	16
parcely KN č 126/22, KÚ:Broď u Příbramě	Pozemek	Broď u Příbramě	Příbram				pozemková	KN	19	ostatní plocha	19
parcely KN č 126/23, KÚ:Broď u Příbramě	Pozemek	Broď u Příbramě	Příbram				pozemková	KN	191	ostatní plocha	191
parcely KN č 126/24, KÚ:Broď u Příbramě	Pozemek	Broď u Příbramě	Příbram				pozemková	KN	4	ostatní plocha	4
parcely KN č 126/25, KÚ:Broď u Příbramě	Pozemek	Broď u Příbramě	Příbram				pozemková	KN	1	ostatní plocha	1
parcely KN č 126/26, KÚ:Broď u Příbramě	Pozemek	Broď u Příbramě	Příbram				pozemková	KN	30	ostatní plocha	30
parcely KN č 127/3, KÚ:Broď u Příbramě	Pozemek	Broď u Příbramě	Příbram				pozemková	KN	31	trvalý travní porost	31
parcely KN č 199/2, KÚ:Broď u Příbramě	Pozemek	Broď u Příbramě	Příbram				pozemková	KN	24	ostatní plocha	24
parcely KN č 203/12, KÚ:Broď u Příbramě	Pozemek	Broď u Příbramě	Příbram				pozemková	KN	1	ostatní plocha	1
parcely KN č 203/7, KÚ:Broď u Příbramě	Pozemek	Broď u Příbramě	Příbram				pozemková	KN	650	ostatní plocha	650
parcely KN č 58/5, KÚ:Broď u Příbramě	Pozemek	Broď u Příbramě	Příbram				pozemková	KN	15	ostatní plocha	15
parcely KN č 479/83, KÚ:Řezové Hory	Pozemek	Řezové Hory	Příbram				pozemková	KN	158	ostatní plocha	158
parcely KN č 479/10, KÚ:Řezové Hory	Pozemek	Řezové Hory	Příbram				pozemková	KN	36	ostatní plocha	36
parcely KN č 716/2, KÚ:Řezové Hory	Pozemek	Řezové Hory	Příbram				pozemková	KN	170	ostatní plocha	170
parcely KN č 716/30, KÚ:Řezové Hory	Pozemek	Řezové Hory	Příbram				pozemková	KN	1	ostatní plocha	1
parcely KN č 716/37, KÚ:Řezové Hory	Pozemek	Řezové Hory	Příbram				pozemková	KN	9	ostatní plocha	9
parcely KN č 716/9, KÚ:Řezové Hory	Pozemek	Řezové Hory	Příbram				pozemková	KN	97	ostatní plocha	97
parcely KN č 716/38, KÚ:Řezové Hory	Pozemek	Řezové Hory	Příbram				pozemková	KN	124	ostatní plocha	124
parcely KN č 716/5, KÚ:Řezové Hory	Pozemek	Řezové Hory	Příbram				pozemková	KN	185	ostatní plocha	185
parcely KN č 59/30, KÚ:Dubno	Pozemek	Dubno	Dubno	59/30			pozemková	KN	16	ostatní plocha	16

parcela KN č 59/25, KÚ: Dubno	Pozemek	Dubno	Dubno	Dubno	Příbram	59/25	pozemková	KN	10	ostatní plocha	ostatní plocha
parcela KN č 59/25, KÚ: Dubno	Pozemek	Dubno	Dubno	Dubno	Příbram	59/25	pozemková	KN	10	ostatní plocha	ostatní plocha
parcela KN č 59/25, KÚ: Dubno	Pozemek	Dubno	Dubno	Dubno	Příbram	59/25	pozemková	KN	10	ostatní plocha	ostatní plocha
parcela KN č 59/25, KÚ: Dubno	Pozemek	Dubno	Dubno	Dubno	Příbram	59/25	pozemková	KN	10	ostatní plocha	ostatní plocha
parcela KN č 533/12, KÚ: Dubno	Pozemek	Dubno	Dubno	Dubno	Příbram	533/12	pozemková	KN	288	ostatní plocha	manipulační plocha
parcela KN č 533/8, KÚ: Dubno	Pozemek	Dubno	Dubno	Dubno	Příbram	533/8	pozemková	KN	206	ostatní plocha	manipulační plocha
parcela KN č 326/11, KÚ: Dubno	Pozemek	Dubno	Dubno	Dubno	Příbram	326/11	pozemková	KN	8	ostatní plocha	ostatní plocha
parcela KN č 739/1, KÚ: Lazec	Pozemek	Lazec	Lazec	Příbram	Příbram	739/1	pozemková	KN	155	ostatní plocha	ostatní plocha
parcela KN č 744/2, KÚ: Lazec	Pozemek	Lazec	Lazec	Příbram	Příbram	744/2	pozemková	KN	14	ostatní plocha	ostatní plocha
parcela KN č 3257/15, KÚ: Příbram	Pozemek	Příbram	Příbram	Příbram	Příbram	3257/15	pozemková	KN	108	ostatní plocha	manipulační plocha
parcela KN č 1589/3, KÚ: Příbram	Pozemek	Příbram	Příbram	Příbram	Příbram	1589/3	pozemková	KN	114	ostatní plocha	ostatní plocha
parcela KN č 2633/1, KÚ: Příbram	Pozemek	Příbram	Příbram	Příbram	Příbram	2633/1	pozemková	KN	986	ostatní plocha	ostatní plocha
parcela KN č 2633/43, KÚ: Příbram	Pozemek	Příbram	Příbram	Příbram	Příbram	2633/43	pozemková	KN	172	ostatní plocha	ostatní plocha
parcela KN č 2988, KÚ: Příbram	Pozemek	Příbram	Příbram	Příbram	Příbram	2988	pozemková	KN	534	ostatní plocha	manipulační plocha
parcela KN č 3544/7, KÚ: Příbram	Pozemek	Příbram	Příbram	Příbram	Příbram	3544/7	pozemková	KN	70	ostatní plocha	ostatní plocha
parcela KN č 3544/8, KÚ: Příbram	Pozemek	Příbram	Příbram	Příbram	Příbram	3544/8	pozemková	KN	1 426	ostatní plocha	ostatní plocha
parcela KN č 3549/6, KÚ: Příbram	Pozemek	Příbram	Příbram	Příbram	Příbram	3549/6	pozemková	KN	173	ostatní plocha	ostatní plocha
parcela KN č 4841/5, KÚ: Příbram	Pozemek	Příbram	Příbram	Příbram	Příbram	4841/5	pozemková	KN	455	ostatní plocha	ostatní plocha
parcela KN č 2731/3, KÚ: Příbram	Pozemek	Příbram	Příbram	Příbram	Příbram	2731/3	pozemková	KN	7	ostatní plocha	ostatní plocha
parcela KN č 2960/61, KÚ: Příbram	Pozemek	Příbram	Příbram	Příbram	Příbram	2960/61	pozemková	KN	1 949	ostatní plocha	manipulační plocha
parcela KN č 710/27, KÚ: Příbram	Pozemek	Příbram	Příbram	Příbram	Příbram	710/27	pozemková	KN	90	orná půda	ostatní plocha
parcela KN č 710/28, KÚ: Příbram	Pozemek	Příbram	Příbram	Příbram	Příbram	710/28	pozemková	KN	38	ostatní plocha	ostatní plocha
parcela KN č 2762/45, KÚ: Příbram	Pozemek	Příbram	Příbram	Příbram	Příbram	2762/45	pozemková	KN	63	ostatní plocha	ostatní plocha
parcela KN č 2953, KÚ: Příbram	Pozemek	Příbram	Příbram	Příbram	Příbram	2953	pozemková	KN	37	ostatní plocha	ostatní plocha
parcela KN č 2954/1, KÚ: Příbram	Pozemek	Příbram	Příbram	Příbram	Příbram	2954/1	pozemková	KN	5 275	ostatní plocha	ostatní plocha
parcela KN č 3333/21, KÚ: Příbram	Pozemek	Příbram	Příbram	Příbram	Příbram	3333/21	pozemková	KN	106	ostatní plocha	ostatní plocha
parcela KN č 3333/32, KÚ: Příbram	Pozemek	Příbram	Příbram	Příbram	Příbram	3333/32	pozemková	KN	28 367	ostatní plocha	ostatní plocha
parcela KN č 3333/33, KÚ: Příbram	Pozemek	Příbram	Příbram	Příbram	Příbram	3333/33	pozemková	KN	186	ostatní plocha	ostatní plocha
	Pozemek	Příbram	Příbram	Příbram	Příbram	3333/33	pozemková	KN	28	ostatní plocha	ostatní plocha

parcela KN c 3812/315, KÚ:Příbram	Pozemek	Příbram	Příbram	Příbram	Příbram	Příbram	Příbram	3812/315	pozemková	KN	29	ostatní plocha	manipulační plocha
parcela KN č 3797/14, KÚ:Příbram	Pozemek	Příbram	Příbram	Příbram	Příbram	Příbram	Příbram	3797/14	pozemková	KN	405	ostatní plocha	manipulační plocha
parcela KN č 4577/4, KÚ:Příbram	Pozemek	Příbram	Příbram	Příbram	Příbram	Příbram	Příbram		pozemková	KN	23	zahradá	manipulační plocha
parcela KN č 1786/32, KÚ:Příbram	Pozemek	Příbram	Příbram	Příbram	Příbram	Příbram	Příbram		pozemková	KN	240	ostatní plocha	ostatní plocha
parcela KN č 1786/35, KÚ:Příbram	Pozemek	Příbram	Příbram	Příbram	Příbram	Příbram	Příbram		pozemková	KN	13	ostatní plocha	zeleň
parcela KN č 1786/38, KÚ:Příbram	Pozemek	Příbram	Příbram	Příbram	Příbram	Příbram	Příbram		pozemková	KN	5	ostatní plocha	zeleň
parcela KN č 2582/59, KÚ:Příbram	Pozemek	Příbram	Příbram	Příbram	Příbram	Příbram	Příbram		pozemková	KN	76	ostatní plocha	jiná plocha
parcela KN č 2657/17, KÚ:Příbram	Pozemek	Příbram	Příbram	Příbram	Příbram	Příbram	Příbram	2657/17	pozemková	KN	4	ostatní plocha	jiná plocha
parcela KN č 2932/132, KÚ:Příbram	Pozemek	Příbram	Příbram	Příbram	Příbram	Příbram	Příbram	2932/132	pozemková	KN	31	ostatní plocha	jiná plocha
parcela KN č 2932/133, KÚ:Příbram	Pozemek	Příbram	Příbram	Příbram	Příbram	Příbram	Příbram	2932/133	pozemková	KN	26	ostatní plocha	jiná plocha
parcela KN č 2936/1, KÚ:Příbram	Pozemek	Příbram	Příbram	Příbram	Příbram	Příbram	Příbram		pozemková	KN	1 416	ostatní plocha	polední nava
parcela KN č 2955/2, KÚ:Příbram	Pozemek	Příbram	Příbram	Příbram	Příbram	Příbram	Příbram	2955/2	pozemková	KN	37	ostatní plocha	manipulační plocha
parcela KN č 2960/60, KÚ:Příbram	Pozemek	Příbram	Příbram	Příbram	Příbram	Příbram	Příbram	2960/60	pozemková	KN	1 041	orná půda	
parcela KN č 3111/8, KÚ:Příbram	Pozemek	Příbram	Příbram	Příbram	Příbram	Příbram	Příbram	3111/8	pozemková	KN	182	ostatní plocha	jiná plocha
parcela KN č 3176/68, KÚ:Příbram	Pozemek	Příbram	Příbram	Příbram	Příbram	Příbram	Příbram		pozemková	KN	10	ostatní plocha	ostatní plocha
parcela KN č 3176/75, KÚ:Příbram	Pozemek	Příbram	Příbram	Příbram	Příbram	Příbram	Příbram		pozemková	KN	15	ostatní plocha	ostatní plocha
parcela KN č 3176/77, KÚ:Příbram	Pozemek	Příbram	Příbram	Příbram	Příbram	Příbram	Příbram		pozemková	KN	24	ostatní plocha	ostatní plocha
parcela KN č 3176/79, KÚ:Příbram	Pozemek	Příbram	Příbram	Příbram	Příbram	Příbram	Příbram		pozemková	KN	57	ostatní plocha	zeleň
parcela KN č 3176/80, KÚ:Příbram	Pozemek	Příbram	Příbram	Příbram	Příbram	Příbram	Příbram		pozemková	KN	48	ostatní plocha	ostatní plocha
parcela KN č 3203/18, KÚ:Příbram	Pozemek	Příbram	Příbram	Příbram	Příbram	Příbram	Příbram		pozemková	KN	73	ostatní plocha	ostatní plocha
parcela KN č 3203/5, KÚ:Příbram	Pozemek	Příbram	Příbram	Příbram	Příbram	Příbram	Příbram		pozemková	KN	231	ostatní plocha	ostatní plocha
parcela KN č 3727/6, KÚ:Příbram	Pozemek	Příbram	Příbram	Příbram	Příbram	Příbram	Příbram		pozemková	KN	1 014	orná půda	
parcela KN č 3729/1, KÚ:Příbram	Pozemek	Příbram	Příbram	Příbram	Příbram	Příbram	Příbram		pozemková	KN	1 893	ostatní plocha	neplodná půda
parcela KN č 3729/6, KÚ:Příbram	Pozemek	Příbram	Příbram	Příbram	Příbram	Příbram	Příbram		pozemková	KN	102	ostatní plocha	neplodná půda
parcela KN č 4232/30, KÚ:Příbram	Pozemek	Příbram	Příbram	Příbram	Příbram	Příbram	Příbram		pozemková	KN	30	ostatní plocha	jiná plocha
parcela KN č 4233/3, KÚ:Příbram	Pozemek	Příbram	Příbram	Příbram	Příbram	Příbram	Příbram		pozemková	KN	1 295	ostatní plocha	jiná plocha
parcela KN č 4235/54, KÚ:Příbram	Pozemek	Příbram	Příbram	Příbram	Příbram	Příbram	Příbram		pozemková	KN	772	ostatní plocha	manipulační plocha
parcela KN č 4235/55, KÚ:Příbram	Pozemek	Příbram	Příbram	Příbram	Příbram	Příbram	Příbram		pozemková	KN	772	ostatní plocha	manipulační plocha
parcela KN č 4235/92, KÚ:Příbram	Pozemek	Příbram	Příbram	Příbram	Příbram	Příbram	Příbram		pozemková	KN	85	ostatní plocha	manipulační plocha

parcela KN č 4830/12, KÚ:Příbram	Pozemek	Příbram	Příbram	Příbram	Příbram	Příbram	Příbram	Příbram	pozemková	KN	50	orná půda	
parcela KN č 4830/13, KÚ:Příbram	Pozemek	Příbram	Příbram	Příbram	Příbram	Příbram	Příbram	Příbram	pozemková	KN	39	orná půda	
parcela KN č 4830/14, KÚ:Příbram	Pozemek	Příbram	Příbram	Příbram	Příbram	Příbram	Příbram	Příbram	pozemková	KN	56	orná půda	
parcela KN č 4830/15, KÚ:Příbram	Pozemek	Příbram	Příbram	Příbram	Příbram	Příbram	Příbram	Příbram	pozemková	KN	3	orná půda	
parcela KN č 4830/16, KÚ:Příbram	Pozemek	Příbram	Příbram	Příbram	Příbram	Příbram	Příbram	Příbram	pozemková	KN	9	orná půda	
parcela KN č 4830/17, KÚ:Příbram	Pozemek	Příbram	Příbram	Příbram	Příbram	Příbram	Příbram	Příbram	pozemková	KN	7	orná půda	
parcela KN č 988/35, KÚ:Příbram	Pozemek	Příbram	Příbram	Příbram	Příbram	Příbram	Příbram	Příbram	pozemková	KN	17	ostatní plocha	silnice
parcela KN č 988/36, KÚ:Příbram	Pozemek	Příbram	Příbram	Příbram	Příbram	Příbram	Příbram	Příbram	pozemková	KN	1	ostatní plocha	silnice
parcela KN č 2923/2, KÚ:Příbram	Pozemek	Příbram	Příbram	Příbram	Příbram	Příbram	Příbram	Příbram	pozemková	KN	98	ostatní plocha	jina plocha
parcela KN č 3226/7, KÚ:Příbram	Pozemek	Příbram	Příbram	Příbram	Příbram	Příbram	Příbram	Příbram	pozemková	KN	100	ostatní plocha	manipulační plocha
parcela KN č 3624/64, KÚ:Příbram	Pozemek	Příbram	Příbram	Příbram	Příbram	Příbram	Příbram	Příbram	pozemková	KN	170	orná půda	
parcela KN č 3624/65, KÚ:Příbram	Pozemek	Příbram	Příbram	Příbram	Příbram	Příbram	Příbram	Příbram	pozemková	KN	380	orná půda	
parcela KN č 3871/10, KÚ:Příbram	Pozemek	Příbram	Příbram	Příbram	Příbram	Příbram	Příbram	Příbram	pozemková	KN	392	ostatní plocha	jina plocha
parcela KN č 3871/14, KÚ:Příbram	Pozemek	Příbram	Příbram	Příbram	Příbram	Příbram	Příbram	Příbram	pozemková	KN	22	ostatní plocha	jina plocha
parcela KN č 4125/5, KÚ:Příbram	Pozemek	Příbram	Příbram	Příbram	Příbram	Příbram	Příbram	Příbram	pozemková	KN	76	ostatní plocha	ostatní komunikace
parcela KN č 4151/1, KÚ:Příbram	Pozemek	Příbram	Příbram	Příbram	Příbram	Příbram	Příbram	Příbram	pozemková	KN	134	ostatní plocha	ostatní komunikace
parcela KN č 4151/5, KÚ:Příbram	Pozemek	Příbram	Příbram	Příbram	Příbram	Příbram	Příbram	Příbram	pozemková	KN	7	ostatní plocha	ostatní komunikace
parcela KN č 4152/3, KÚ:Příbram	Pozemek	Příbram	Příbram	Příbram	Příbram	Příbram	Příbram	Příbram	pozemková	KN	54	lesní pozemek	
parcela KN č 4155/13, KÚ:Příbram	Pozemek	Příbram	Příbram	Příbram	Příbram	Příbram	Příbram	Příbram	pozemková	KN	3	trvalý travní porost	
parcela KN č 4586/2, KÚ:Příbram	Pozemek	Příbram	Příbram	Příbram	Příbram	Příbram	Příbram	Příbram	pozemková	KN	4	zahradá	
parcela KN č 4750/7, KÚ:Příbram	Pozemek	Příbram	Příbram	Příbram	Příbram	Příbram	Příbram	Příbram	pozemková	KN	37	ostatní plocha	silnice
parcela KN č 4828/2, KÚ:Příbram	Pozemek	Příbram	Příbram	Příbram	Příbram	Příbram	Příbram	Příbram	pozemková	KN	179	orná půda	
parcela KN č 4832/1, KÚ:Příbram	Pozemek	Příbram	Příbram	Příbram	Příbram	Příbram	Příbram	Příbram	pozemková	KN	287	orná půda	
parcela KN č 74/24, KÚ:Příbram	Pozemek	Příbram	Příbram	Příbram	Příbram	Příbram	Příbram	Příbram	pozemková	KN	10	ostatní plocha	jina plocha
parcela KN č 1282/2, KÚ:Příbram	Pozemek	Příbram	Příbram	Příbram	Příbram	Příbram	Příbram	Příbram	pozemková	KN	884	ostatní plocha	ostatní komunikace
parcela KN č 1395/9, KÚ:Příbram	Pozemek	Příbram	Příbram	Příbram	Příbram	Příbram	Příbram	Příbram	pozemková	KN	753	ostatní plocha	jina plocha
parcela KN č 3068/2, KÚ:Příbram	Pozemek	Příbram	Příbram	Příbram	Příbram	Příbram	Příbram	Příbram	pozemková	KN	31	ostatní plocha	ostatní komunikace
parcela KN č 3245/13, KÚ:Příbram	Pozemek	Příbram	Příbram	Příbram	Příbram	Příbram	Příbram	Příbram	pozemková	KN	38	ostatní plocha	manipulační plocha
parcela KN č 3292/1, KÚ:Příbram	Pozemek	Příbram	Příbram	Příbram	Příbram	Příbram	Příbram	Příbram	pozemková	KN	56	ostatní plocha	jina plocha

parcels KN č 3317/2, KÚ:Příbram	Pozemek	Příbram	Příbram	Příbram	Příbram	Příbram	Příbram	Příbram	Příbram	Příbram	70	ostatní plocha	jiná plocha
parcels KN č 3333/14, KÚ:Příbram	Pozemek	Příbram	Příbram	Příbram	Příbram	Příbram	Příbram	Příbram	Příbram	Příbram	243	ostatní plocha	jiná plocha
parcels KN č 3333/15, KÚ:Příbram	Pozemek	Příbram	Příbram	Příbram	Příbram	Příbram	Příbram	Příbram	Příbram	Příbram	493	ostatní plocha	jiná plocha
parcels KN č 3333/25, KÚ:Příbram	Pozemek	Příbram	Příbram	Příbram	Příbram	Příbram	Příbram	Příbram	Příbram	Příbram	168	ostatní plocha	jiná plocha
parcels KN č 3333/27, KÚ:Příbram	Pozemek	Příbram	Příbram	Příbram	Příbram	Příbram	Příbram	Příbram	Příbram	Příbram	371	ostatní plocha	jiná plocha
parcels KN č 3333/30, KÚ:Příbram	Pozemek	Příbram	Příbram	Příbram	Příbram	Příbram	Příbram	Příbram	Příbram	Příbram	36	ostatní plocha	jiná plocha
parcels KN č 3333/8, KÚ:Příbram	Pozemek	Příbram	Příbram	Příbram	Příbram	Příbram	Příbram	Příbram	Příbram	Příbram	1 456	ostatní plocha	jiná plocha
parcels KN č 3342/4, KÚ:Příbram	Pozemek	Příbram	Příbram	Příbram	Příbram	Příbram	Příbram	Příbram	Příbram	Příbram	28	vodní plocha	jiná plocha
parcels KN č 3353/4, KÚ:Příbram	Pozemek	Příbram	Příbram	Příbram	Příbram	Příbram	Příbram	Příbram	Příbram	Příbram	2 284	ostatní plocha	vodní plocha
parcels KN č 3378/3, KÚ:Příbram	Pozemek	Příbram	Příbram	Příbram	Příbram	Příbram	Příbram	Příbram	Příbram	Příbram	457	ostatní plocha	jiná plocha
parcels KN č 3599/5, KÚ:Příbram	Pozemek	Příbram	Příbram	Příbram	Příbram	Příbram	Příbram	Příbram	Příbram	Příbram	11	ostatní plocha	jiná plocha
parcels KN č 3633/3, KÚ:Příbram	Pozemek	Příbram	Příbram	Příbram	Příbram	Příbram	Příbram	Příbram	Příbram	Příbram	346	ostatní plocha	neklasifik. plocha
parcels KN č 3871/16, KÚ:Příbram	Pozemek	Příbram	Příbram	Příbram	Příbram	Příbram	Příbram	Příbram	Příbram	Příbram	27	ostatní plocha	jiná plocha
parcels KN č 4109/2, KÚ:Příbram	Pozemek	Příbram	Příbram	Příbram	Příbram	Příbram	Příbram	Příbram	Příbram	Příbram	39	ostatní plocha	jiná plocha
parcels KN č 4121/2, KÚ:Příbram	Pozemek	Příbram	Příbram	Příbram	Příbram	Příbram	Příbram	Příbram	Příbram	Příbram	390	ostatní plocha	jiná plocha
parcels KN č 4125/3, KÚ:Příbram	Pozemek	Příbram	Příbram	Příbram	Příbram	Příbram	Příbram	Příbram	Příbram	Příbram	135	ostatní plocha	neplocha poz.
parcels KN č 771/2, KÚ:Příbram	Pozemek	Příbram	Příbram	Příbram	Příbram	Příbram	Příbram	Příbram	Příbram	Příbram	9	ostatní plocha	ostatní plocha
parcels KN č 773/39, KÚ:Příbram	Pozemek	Příbram	Příbram	Příbram	Příbram	Příbram	Příbram	Příbram	Příbram	Příbram	89	zahrad	jiná plocha
parcels KN č 3029/37, KÚ:Příbram	Pozemek	Příbram	Příbram	Příbram	Příbram	Příbram	Příbram	Příbram	Příbram	Příbram	23	ostatní plocha	zahrad
parcels KN č 3029/50, KÚ:Příbram	Pozemek	Příbram	Příbram	Příbram	Příbram	Příbram	Příbram	Příbram	Příbram	Příbram	2	ostatní plocha	silnice