


















# ZMĚNA Č. 3 ÚZEMNÍHO PLÁNU PŘÍBRAM VÝKRES ŠIRŠÍCH VZTAHŮ 1 : 50 000

POŘIZOVATEL: MĚÚ PŘÍBRAM

ZPRACOVATEL: IVAN PLICKA STUDIO s.r.o.

## LEGENDA

-  hranice řešeného území
-  radioreléová trasa
-  ochranné pásmo komunikačního zařízení
-  ochranné pásmo s výškovým omezením staveb
-  CHOPAV
-  ÚSES ZÚR
-  dálnice
-  silnice I. třídy
-  silnice II. třídy
-  silnice III. třídy
-  vedení el. energie ZVN
-  vedení el. energie VVN
-  plynovod VVTL
-  plynovod VTL
-  zvláštní povodeň pod vodním dílem
-  národní geopark
-  biotop velkých savců

## ZÁZNAM O ÚČINNOSTI:

Označení správního orgánu, který územní plán vydal:

Zastupitelstvo města Příbram

Datum nabytí účinnosti změny územního plánu:

09.10.2025

Oprávněná úřední osoba pořizovatele:

Vojtěch Vaverka v.r.  
"otisk úředního razítka"

Bc. Vojtěch Vaverka  
vedoucí oddělení územního plánování

