

4

Město Příbram

Pro jednání ZM

Odbor : správy majetku

dne: 19.3.2025

Název bodu jednání:

Žádost o prodej části pozemku p. č. 3200/4 v katastrálním území Příbram

Předkládá: Rada města Příbram

Zpracovala: Mgr. Žaneta Vaverková, vedoucí Odboru správy majetku

Projednáno: v Radě města Příbram dne 24.2.2025, č. usn. 0182/2025

Text usnesení RM: Rada města

1. doporučuje ZM schválit prodej části pozemku p. č. 3200/4 o výměře cca 51 m² z celkové výměry 579 m² v katastrálním území Příbram (část pozemku je vyznačena v přiloženém situačním snímku, který je nedílnou součástí předkládaného materiálu), za cenu 3.196 Kč/m²,

s tím, že přebírá práva a povinnosti vyplývající ze smlouvy o smlouvě budoucí o zřízení věcného břemene A 496/OSM/2024 ze dne 7.8.2024 (v rozsahu týkajícím se předmětné části pozemku), která byla uzavřena mezi městem Příbram jako budoucím povinným a Vodafone Czech Republic, a.s. jako budoucím oprávněným.

2. ukládá OVV zařadit tento název materiálu do programu zasedání Zastupitelstva města Příbram dne 19.3.2025.

Napsala: Jana Říčařová

Návrhy na usnesení:

ZM schvaluje – neschvaluje

prodej části pozemku p. č. 3200/4 o výměře cca 51 m² z celkové výměry 579 m² v katastrálním území Příbram (část pozemku je vyznačena v přiloženém situačním snímku, který je nedílnou součástí předkládaného materiálu), za cenu Kč/m²,

s tím, že přebírá práva a povinnosti vyplývající ze smlouvy o smlouvě budoucí o zřízení věcného břemene A 496/OSM/2024 ze dne 7.8.2024 (v rozsahu týkajícím se předmětné části pozemku), která byla uzavřena mezi městem Příbram jako budoucím povinným a Vodafone Czech Republic, a.s. jako budoucím oprávněným.

Důvodová zpráva:

Žadatel:

Předmět a účel žádosti:

Prodej příp. pronájem části pozemku p. č. 3200/4 o výměře cca 51 m² z celkové výměry 579 m², ostatní plocha/ostatní komunikace (část pozemku je vyznačena v situačním snímku, který je nedílnou součástí předkládaného materiálu) v katastrálním území Příbram.

Předmětná část pozemku přiléhá k nemovitosti ve vlastnictví žadatele. Do budoucna chce žadatel vybudovat na pozemku parkovací stání ke své nemovitosti.

Znalecký posudek č. 012234/2025 ze dne 10.2.2025, vyhotovený Ing. K. Štěpánkovou:

Cena obvyklá u poptávané části pozemku: 163.000 Kč (tj. po přepočtu a zaokrouhlení 3.196 Kč/m²).

Náklady spojené s vypracováním znaleckého posudku byly žadatelem městu Příbram uhrazeny.

Záměr prodat část pozemku byl zveřejněn na úřední desce MěÚ Příbram od 5.2. do 26.2.2025.

1. Vyjádření Odboru investic a rozvoje města (z hlediska rozvoje města):

Odbor nemá námitek k prodeji pozemku.

Dle Územního plánu Příbram je pozemek vymezen v ploše veřejných prostranství (PVP).

2. Vyjádření Oddělení přípravy a realizace projektů (z hlediska plánovaných investic města):

Na předmětném pozemku město Příbram v současné době nepřipravuje žádnou investiční akci.

3. Vyjádření Oddělení přípravy a realizace projektů (z hlediska oprav pozemních komunikací):

Na předmětném pozemku město Příbram v současné době nepřipravuje žádnou činnost týkající se oprav komunikací.



Vyjádření Odboru silničního hospodářství:
Odbor nemá námitek k prodeji.

Vyjádření Odboru životního prostředí:
Odbor nemá námitek.

Vyjádření 1. SČV, a.s.:

V poptávané části pozemku se nachází vodovodní a kanalizační přípojka, která není ve vlastnictví města Příbram.

Vyjádření Technických služeb města Příbrami, p. o.:

Středisko Veřejné osvětlení – zamýšlená část pozemku je bez sítě. Kabely jsou uloženy v přilehlém chodníku. Chodník je plný inženýrských sítí a není zde možné provádět žádné zemní práce.

Středisko Místní komunikace – plánované vybudování parkovacího stání nekoresponduje se zavedením parkovacích zón v této oblasti.

Středisko Svoz komunálního odpadu – bez připomínek.

Středisko Veřejné zeleně – dle pasportu zeleně je na pozemku výskyt solitérního keře listnatého a jehličnatého – stavebník zajistí, aby nedošlo k jejich poškození.

Středisko Čištění města a zimní údržba – bez připomínek.

Středisko Stavební činnosti a Dětská hřiště – bez připomínek.

Vyjádření ČEZ Distribuce, a.s.:

V poptávané části pozemku se nachází podzemní síť NN.

Vyjádření GasNet Služby, s.r.o.:

V poptávané části se nachází přípojka plynovodu.

Vyjádření Cetin a.s.:

V poptávané části pozemku se nachází zaměřený průběh metalického kabelu a v blízkosti i nezaměřený průběh metalického kabelu.

Nabývací titul: Smlouva o bezúplatném převodu ze dne 1.4.2010.

Komise pro realizaci majetku města dne 29.1.2025:

Komise doporučuje schválit záměr prodeje části pozemku p. č. 3200/4 o výměře cca 51 m² z celkové výměry 579 m² (část pozemku je vyznačena v situačním snímku, který je nedílnou součástí předkládaného materiálu) v katastrálním území Příbram.

Hlasovalo: pro 6, proti 0, zdržel se 0.

Vyjádření Odboru správy majetku:

Odbor správy majetku provedl místní šetření a pořídil fotodokumentaci. Pozemek se nachází v ulici Fibichova, Příbram II.

V programu Agendio je u předmětné části pozemku evidována smlouva o smlouvě budoucí o zřízení věcného břemene č. A 496/OSM/2024 – Vodafone Czech Republic a.s.. Žadatel by v případě schválení prodeje části pozemku převzal práva a povinnosti z této smlouvy vyplývající.

Pozemek je uveden v obecně závazné vyhlášce města č. 13/2019, o místním poplatku za užívání veřejného prostranství jako pozemek, za jehož zvláštní užívání se vybírá místní poplatek.

Přílohy

1) situační snímek, ortofotomapa, fotodokumentace

2) žádost




3) vyjádření Odboru investic a rozvoje města, vyjádření Odboru silničního hospodářství, vyjádření 1. SČV, a.s., vyjádření Technických služeb města Příbrami, p. o., vyjádření Odboru životního prostředí, vyjádření ČEZ Distribuce, a.s., vyjádření GasNet Služby, s.r.o., vyjádření Cetin a.s.

4) smlouva o smlouvě budoucí o zřízení věcného břemene č. A 496/OSM/2024 (všechny přílohy nekopírovány, pouze ta, která se předmětného pozemku týká)

5) znalecký posudek č. 012234/2025 ze dne 10.2.2025, vyhotovený Ing. K. Štěpánkovou



LEGENDA: vlastnictví pozemků

-  město Příbram
-  poptávaná část pozemku
-  žadatel



Jinecká

Fibichova

da Kpt Olesinského



Hornické náměstí

Ondrákova

98

4 / 49





V Příbrami dne 23.9.2024

ŽÁDOST

I. Specifikace majetkoprávní dispozice, která je předmětem žádosti:

- PRODEJ PACHT NÁJEM SOUHLAS VLASTNÍKA POZEMKU

II. Přesné označení nemovité věci dotčené žádostí

- část pozemku p. č. 3200/4 o výměře cca 51 m² v katastrálním území Příbram.

III. Účel, důvod:

Předmětná část pozemku přiléhá k nemovitosti žadatele. Do budoucna bych na pozemku rád vybudoval parkovací stání ke své nemovitosti.


IV. V případě prodeje chce žadatel/žadatelé nemovitou věc odkoupit do:

- svého výlučného vlastnictví (pořizuje ji z finančních prostředků, které nejsou součástí SJM)
 společného jmění manželů (SJM)
 do podílového spoluvlastnictví: ve výši id. podílu.....

V. Vztah k předmětu žádosti (předmětné nemovité věci):

- majitel stánku, který se nachází na pozemku města Příbram majitel sousední nemovité věci
 nájemce/pachtýř předmětné nemovité věci žádný

VI. Žadatel příp. žadatelé (fyzická osoba nebo právnická osoba):



Žadatel/žadatelé

- souhlasí se zasíláním informací o stavu vyřizování žádosti elektronicky
(v některých případech může být příloha e-mailu zazipována, heslo bude zasíláno SMS)
 nesouhlasí s elektronickým zasíláním informací

VII.

Vyjádření správců sítí

K žádosti o odprodej pozemku je vyžadováno doložení vyjádření správců sítí z důvodu ověření existence sítí ve správě jednotlivých správců.

Kontaktní údaje správců sítí:

RWE Distribuční služby, s.r.o., Plynářská 499/1, 657 02 Brno (<https://dpo.gasnet.cz/zadost-o-stanovisko>)

ČEZ Distribuce a.s., Teplická 874/8, 405 49 Děčín (www.cezdistribuce.cz).

Česká telekomunikační infrastruktura, a.s., Olšanská 2681/6, 130 00 PRAHA 3 (www.cetin.cz/web/guest/vyjadrovani-o-existenci-siti).

1. Středočeská vodárenská a.s., Novohospodská ul. 93, 261 01 Příbram IX – Nová Hospoda (www.1scv.cz).

Energo Příbram, s.r.o., Obecnická 269, 261 01 Příbram I (e-mail: fichna@ptpb.cz).

Technické služby města Příbrami, p.o. (veřejné osvětlení ve vlastnictví města Příbram) Čs. armády 6, 261 01 Příbram IV (e-mail: pozemky@ts-pb.cz).

VIII. Přílohy:

- situační snímek s vyznačením předmětné části pozemku
 grafická část z geometrického plánu
 vyjádření správců sítí

IX. Související informace

Kupní cena, výše nájemného nebo pachtovného bude stanovena dle znaleckého posudku, jehož zpracování zadá město Příbram. Žadatel bere tímto na vědomí, že uhradí cenu za zhotovení znaleckého posudku.

V případě potřeby vypracování geometrického plánu na rozdělení pozemku, žadatel – kupující zároveň uhradí i náklady spojené s vypracováním předmětného plánu.



.....
Podpis



Fibichova

t. Olesinského

1016

1018

1282/4

1282/6

1282/7

1282/5

1282/2

1281

1280/1

1280/2

1279/2

1279/1

1278/2

1278/1

1277/2

1277/1

1276

1245/2

1275

1274

3200/4

3200/20

137

138

144

146

151/1

152

153

134

139

145

147

151/2

135/1

135/2

135/3

141

140

8/49

Od: Libuše Hálová
Odesláno: 11. prosince 2024 10:14
Komu: Jana Říčařová
Předmět: RE: ž. o vyj. OIRM, OSH - ž. o prodej části pozemku p.č. 3200/4 v k. ú. Příbram - [redacted] 17.12.2024

Pozemek p. č. 3200/4 v k. ú. Příbram – vyjádření Odboru investic a rozvoje města

Požádali jste nás o vyjádření k žádosti [redacted] který žádá o prodej části pozemku p. č. 3200/4 o vým. cca 51 m² v katastrálním území Příbram, za účelem vybudování parkovacího stání k jeho nemovitosti.

K Vaší žádosti o vyjádření sdělujeme:

Pro správní území města Příbram je schválena územně plánovací dokumentace, a to Územní plán Příbram (ÚP), který schválilo Zastupitelstvo města Příbram dne 18. 06. 2018, usn. č. 1006/2018/ZM, který nabyl účinnosti dne 17. 07. 2018. Ke dni 01.10.2021 je účinná Změna č. 1 ÚP Příbram.

Předmětný pozemek, kterého se týká žádost, je v ÚP, vymezen následovně:

- p. č. 3200/4 v k. ú. Příbram – tzv. plochy veřejných prostranství (PVP)

Upozorňujeme na fakt, že předmětný pozemek p. č. 3200/4 v k. ú. Příbram je součástí veřejného prostranství dle obecně závazné vyhlášky města Příbram c. 13/2019 o místním poplatku za užívání veřejného prostranství.

1. Vyjádření Odboru investic a rozvoje města (z hlediska rozvoje města)

Nemá námitek k prodeji části pozemku p. č. 3200/4 v k. ú. Příbram o celkové výměře 51 m².

Vyřizuje: Libuše Hálová/ 318 402 576

2. Vyjádření Oddělení přípravy a realizace projektů (z hlediska plánovaných investic města)

Na předmětném pozemku město Příbram v současné době nepřipravuje žádnou investiční akci.

Vyřizuje: Ing. Pavel Bureš/ 318 402 559

3. Vyjádření Oddělení přípravy a realizace projektů (z hlediska oprav pozemních komunikací)

Na předmětném pozemku město Příbram v současné době nepřipravuje žádnou činnost týkající se oprav komunikací.

Vyřizuje: Bc. Josef Vomáčka/ 318 402 560

S přáním hezkého dne.

Libuše Hálová

referent Odboru investic a rozvoje města

T: 318 402 576

E: libuse.halova@pribram.eu

Městský úřad Příbram

Tyršova 108, 261 19 Příbram I

FB | IG | YT | web



MĚSTO PŘÍBRAM

From: Jana Říčařová <Jana.Ricarova@pribram.eu>

Sent: Monday, November 18, 2024 2:43 PM

To: Libuše Hálová <Libuse.Halova@pribram.eu>; Kateřina Siblíková <Katerina.Siblikova@pribram.eu>

Subject: ž. o vyj. OIRM, OSH - ž. o prodej části pozemku p.č. 3200/4 v k. ú. Příbram - [redacted] 17.12.2024

Vážené kolegyně,

žádáme Vás o vyjádření k žádosti [redacted] který žádá o prodej části pozemku p. č. 3200/4 o vým. cca 51 m² v katastrálním území Příbram, za účelem vybudování parkovacího stání k jeho nemovitosti.

Q14

Od: Kateřina Siblíková
Odesláno: 17. ledna 2025 13:57
Komu: Jana Říčařová
Předmět: RE: ž. o vyj. OIRM, OSH - ž. o prodej části pozemku p.č. 3200/4 v k. ú. Příbram - [REDACTED]
[REDACTED] 17.12.2024

Vážená kolegyně,

na základě žádosti [REDACTED], který žádá o prodej části pozemku p. č. 3200/4 o výměře cca 51 m2 v k. ú. Příbram za účelem vybudování parkovacího místa Vám sdělujeme:

- Odbor silničního hospodářství nemá námitek

S pozdravem

Ing. Kateřina Siblíková

referent Odboru silničního hospodářství

T: 318 402 526

E: katerina.siblikova@pribram.eu

Městský úřad Příbram

Tyršova 108, 261 19 Příbram I

FB | IG | YT | web



MĚSTO PŘÍBRAM

From: Jana Říčařová <Jana.Ricarova@pribram.eu>

Sent: Monday, November 18, 2024 2:43 PM

To: Libuše Hálová <Libuse.Halova@pribram.eu>; Kateřina Siblíková <Katerina.Siblikova@pribram.eu>

Subject: ž. o vyj. OIRM, OSH - ž. o prodej části pozemku p.č. 3200/4 v k. ú. Příbram - [REDACTED] 17.12.2024

Vážené kolegyně,

žádáme Vás o vyjádření k žádosti [REDACTED] který žádá o prodej části pozemku p. č. 3200/4 o vým. cca 51 m2 v katastrálním území Příbram, za účelem vybudování parkovacího stání k jeho nemovitosti.

Žádost včetně zákresu poptávané části pozemku zasíláme v příloze mailu.

Za vyjádření předem děkujeme a jsme s pozdravem

Jana Říčařová

referent Odboru správy majetku

T: 318 402 339

E: jana.ricarova@pribram.eu

Městský úřad Příbram

Tyršova 108, 261 19 Příbram I

FB | IG | YT | web



MĚSTO PŘÍBRAM

Váš dopis zn.: elektronické podání
Ze dne: 30.12.2024
Naše značka: 1SCVZAD24133
Vyřizuje: 1. SčV, a.s.
(automatické vyjádření)
Tel./fax: 840 111 322
Mobil: 601 275 275
E-mail: info@1scv.cz
Datum: 30.12.2024

Adresa žadatele:
město Příbram
Tyršova 108
26101 Příbram

Vyjádření společnosti 1.SčV, a.s. k předprojektové přípravě

Název akce:	prodej		
Účel vyjádření:	Existence zařízení		
Lokalizační údaje:	Okres:	Příbram	
	Obec:	Příbram	
	Katastrální území, parcelní číslo:	Příbram, 3200/4	
Zájmové území:	Vymezeno v situaci uvedené v příloze		
Kontaktní osoba:			
Kontakt. údaje: tel., e-mail	318402339, jana.ricarova@pribram.eu		
Vlastník dotčené IS:			
Platnost vyjádření:	jeden rok ode dne vyhotovení*		

* Vyjádření pozbývá platnost po vypršení jeho lhůty. V případě potřeby si vyžádejte vyjádření nové.

Toto vyjádření o existenci zařízení nenahrazuje vyjádření k možnosti napojení dané akce na vodohospodářské sítě v provozování 1. SčV, a.s. Pro uvedené je nutné podat novou následnou žádost (viz odkazy na žádosti níže).

Toto vyjádření o existenci zařízení nenahrazuje vyjádření k projektové dokumentaci pro vydání příslušného rozhodnutí ani souhlas se stavbou. Pro uvedené je nutné podat novou následnou žádost (viz odkazy na žádosti níže).

1.SčV, a.s. vydává vyjádření - technické podmínky jako provozovatel vodovodních a kanalizačních zařízení a jako poskytovatel servisních služeb vodovodních zařízení za provozovatele (vlastníka).

Ve Vašem zájmovém území se nachází vodohospodářské zařízení a jejich ochranná pásma. Konkrétně se jedná o:

Přípojka kanalizace, Přípojka vodovodu

V případě, že se konkrétně jedná o: Ochranné pásmo vod. zdroje, je nutné si stanovené podmínky omezení vyžádat u provozovatele.

V příloze Vám zasíláme zákres uvedeného zařízení. Zákres liniového vedení slouží pouze jako orientační informace o jeho existenci a nenahrazuje skutečné umístění zařízení v zájmovém území.

Případná existence vodovodních a kanalizačních přípojek či vnitřního vodovodu a kanalizace není součástí poskytnutého vyjádření, jelikož tato zařízení nejsou v provozování nebo servisování společnosti 1. SčV, a. s. Umístění těchto zařízení je nutné ověřit u vlastníků příslušných staveb či pozemků (vlastníkem vodovodní nebo kanalizační přípojky, popřípadě jejich části zřízených před nabytí účinnosti Zákona č. 274/2001 Sb. o vodovodech a kanalizacích v platném znění, je vlastník pozemku nebo stavby připojené na vodovod nebo kanalizaci, neprokáže-li se opak).

Dále upozorňujeme, že se ve Vašem zájmovém území mohou nacházet vodohospodářská zařízení ve správě jiných provozovatelů a rovněž zařízení ve výstavbě či zařízení zrušená. Všechna tato zařízení nejsou v poskytnutém vyjádření zohledněna.

V případě zájmu o digitální podobu vodohospodářského zařízení si založte novou žádost (viz odkazy na žádosti níže).

Skutečné umístění zařízení je nutné před zahájením stavby vytýčit přímo na místě, nejlépe však ještě před zahájením projektových prací. Vytrasování je možné provést pouze na vodivých materiálech, na ostatních je potřeba k určení přesné trasy provést průzkumné sondy. Vytýčení skutečného umístění zařízení je možné objednat u 1.SčV, a.s. na tel. 840 111 322, info@1scv.cz.


Dodržte ochranné pásmo vodovodu a kanalizace dle zákona č. 274/2001 Sb. v platném znění a podmínky ČSN 73 6005 prostorové uspořádání sítí technického vybavení (hloubka krytí, souběh, křížení, použití ochranné konstrukce atd.). V místě křížení je nutné použít ochranné konstrukce (chráničky) min. 1,5 m na obě strany. Nad kanalizační stokou, kanalizačními přípojkami, vodovodním řadem, vodovodními přípojkami a v jejich ochranných pásmech nesmí být postaven žádný objekt s výše uvedenou stavbou související.

Manipulace na stávajícím vodohospodářském zařízení je pouze v kompetenci provozovatele. Vodohospodářské zařízení nesmí být v souvislosti se stavbou poškozeno. Pokud při provádění stavby či jakýchkoliv činnostech souvisejících s uvedenou akcí dojde k poškození vodohospodářského zařízení, náklady spojené s jejich opravou hradí investor stavby. Stavebník je povinen zachovat veškeré nadzemní zařízení stávajících sítí na povrchu terénu a s tím spojené jejich výškové uložení.

Dojde-li v průběhu prováděných prací k odhalení vodohospodářského zařízení, musí být vždy přizván zástupce provozovatele ke kontrole potrubí před provedením záhozu. Vyjádření provozovatele bude provedeno zápisem do stavebního deníku.

Dodržte příslušné technické standardy pro vodohospodářská zařízení, které jsou k dispozici na www.1scv.cz.

S pozdravem



Ke Kable 971, 100 00 Praha 10
IČ: 47549793, DIČ: CZ 47549793

Ing. Bc. Robert Morávek, MBA, LL.M., DBA
technický ředitel

Následnou žádost o poskytnutí dat DGN k této žádosti vytvoříte [zde](#).

Následnou žádost o poskytnutí vyjádření k existenci vodohospodářských zařízení s možností napojení k této žádosti vytvoříte [zde](#).

Následnou žádost o poskytnutí vyjádření k projektové dokumentaci pro povolení staveb bez stávajícího či nového připojení na vodohospodářské zařízení k této žádosti vytvoříte [zde](#).

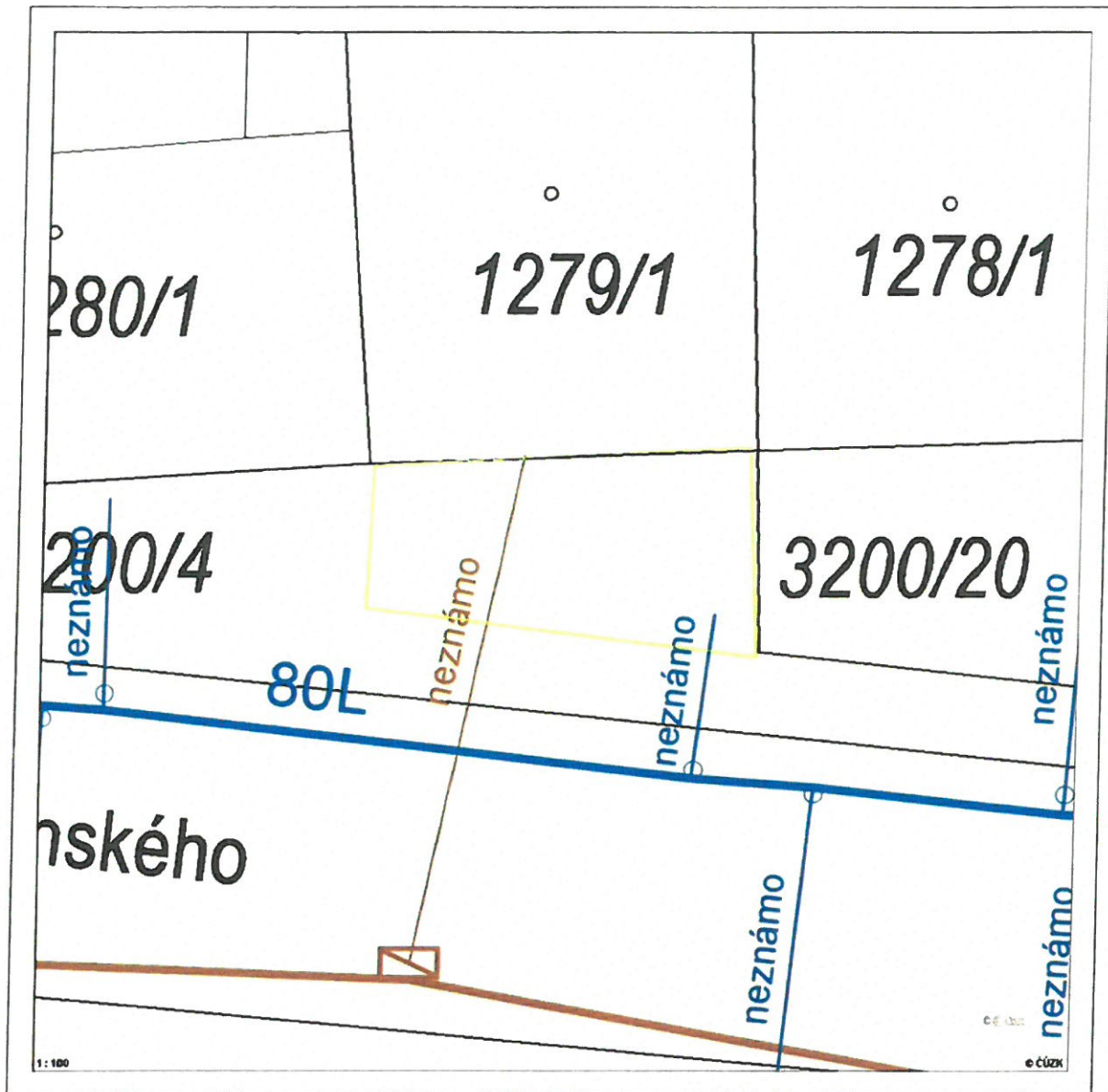
Následnou žádost o poskytnutí vyjádření k projektové dokumentaci pro povolení staveb se stávajícím či novým připojením na vodohospodářské zařízení k této žádosti vytvoříte [zde](#).


















Příloha: situace zájmového území

Příloha k žádosti o poskytnutí informace ze dne: 30.12.2024

Naše značka: 1SCVZAD24133

Situace zájmového území



- | | | |
|--|--|---|
|  Úsek vodovodního řádu |  Úsek kanalizačního řádu |  Linie elektro |
|  Úsek vodovodního řádu |  Úsek kanalizačního řádu: dešťová |  Ochranné pásmo: I. stupeň |
|  Úsek vodovodní přípojky |  Úsek kanalizační přípojky |  Ochranné pásmo: II. stupeň |
|  Úsek vodovodní přípojky |  Úsek kanalizační přípojky: dešťová |  Ochranné pásmo: III. stupeň |
|  Úsek vodovodního řádu: mimo provoz |  Úsek kanalizačního řádu: mimo provoz |  Ostatní |
|  Úsek vodovodního řádu: zrušeno |  Úsek kanalizačního řádu: zrušeno | |

VÁŠ DOPIS:

SPIS. ZNAČKA: 24-255/KS
ČÍSLO JEDNACÍ: 1683/024/2024

VYŘIZUJE: Kateřina Srchová
TEL./FAX.: 318 624 191
E-MAIL: katerina.srchova@ts-pb.cz
DATUM: 12. 12. 2024

ŽADATEL:

Městský úřad Příbram
referent Odboru správy majetku
Jana Říčařová
Tyršova 108
261 01 Příbram

Prodej části pozemku p. č. 3200/4 v k. ú. Příbram, ulice Kpt. Olesinského

Vyjádření správy střediska Veřejné osvětlení:

Kabely jsou uloženy v přilehlém chodníku (viz zakres VO v příloze), zamýšlená část pozemku je bez sítě.

Upozornění: přilehlý chodník je plný inženýrských sítí a není zde možné provádět žádné zemní práce.

Vedoucí střediska Veřejné osvětlení TS Příbram – Petr Lukáš Vavřík
tel.: 777 705 607, centrála 318 624 191, e-mail: lukas.vavrik@ts-pb.cz

Vyjádření správy střediska Místní komunikace:

Plánované vybudování parkovacího stání nekoresponduje se zavedením parkovacích zón v této oblasti.

Vedoucí střediska Místní komunikace TS Příbram – Josef Pospíšil
tel.: 777 705 604, centrála 318 624 191, e-mail: josef.pospisil@ts-pb.cz

Vyjádření správy střediska Svoz komunálního odpadu:

K Vaší žádosti nemáme připomínek.

Vedoucí střediska Svoz odpadu TS Příbram – Bc. Jiří Zrostlík
Tel.: 777 705 605, centrála 318 624 191, e-mail: jiri.zrostlik@ts-pb.cz.

Vyjádření správy střediska Veřejné zeleně:

Na pozemku parcelní číslo 3200/4 v k. ú. Příbram je dle textové části <https://pribram.eu/files/post/103754/PASPORTIZACE%20-%20PRIBRAM%202020.pdf> "Pořízení pasportu zeleně a inventarizace dřevin města Příbram", str. 70 vyznačen výskyt solitérního keře listnatého č. 10201, a jehličnatého č. 10203 - stavebník zajistí, aby nedošlo k jejich poškození.

Vedoucí střediska Veřejná zeleň TS Příbram – Libor Čermák, Bc.
Tel.: 777 705 610, centrála 318 624 191, e-mail: verejnazelen@ts-pb.cz

Vyjádření správy střediska Čištění města a zimní údržba:

K Vaší žádosti nemáme připomínek.

Vedoucí střediska Čištění města a zimní údržba TS Příbram – Daniel Michvocík

Tel.: 777 705 609, centrála 318 624 191, e-mail: dan.michvocik@ts-pb.cz.


Vyjádření správy střediska Stavební činnosti a Dětská hřiště:

K Vaší žádosti nemáme připomínek.

Vedoucí střediska Stavební činnosti a Dětská hřiště TS Příbram – Petr Hadač

Tel.: 777 705 619, centrála 318 624 191, e-mail: petr.hadac@ts-pb.cz




Kateřina Srchová
referent správy


Technické služby města Příbrami,
příspěvková organizace ©
261 01 Příbram IV, U Kasáren 6
IČ: 00068047, DIČ: CZ00068047
Tel.: 318 624 191, Mob.: 778 771 969

Příloha: Zákres sítí veřejného osvětlení

Vedení





Provedení

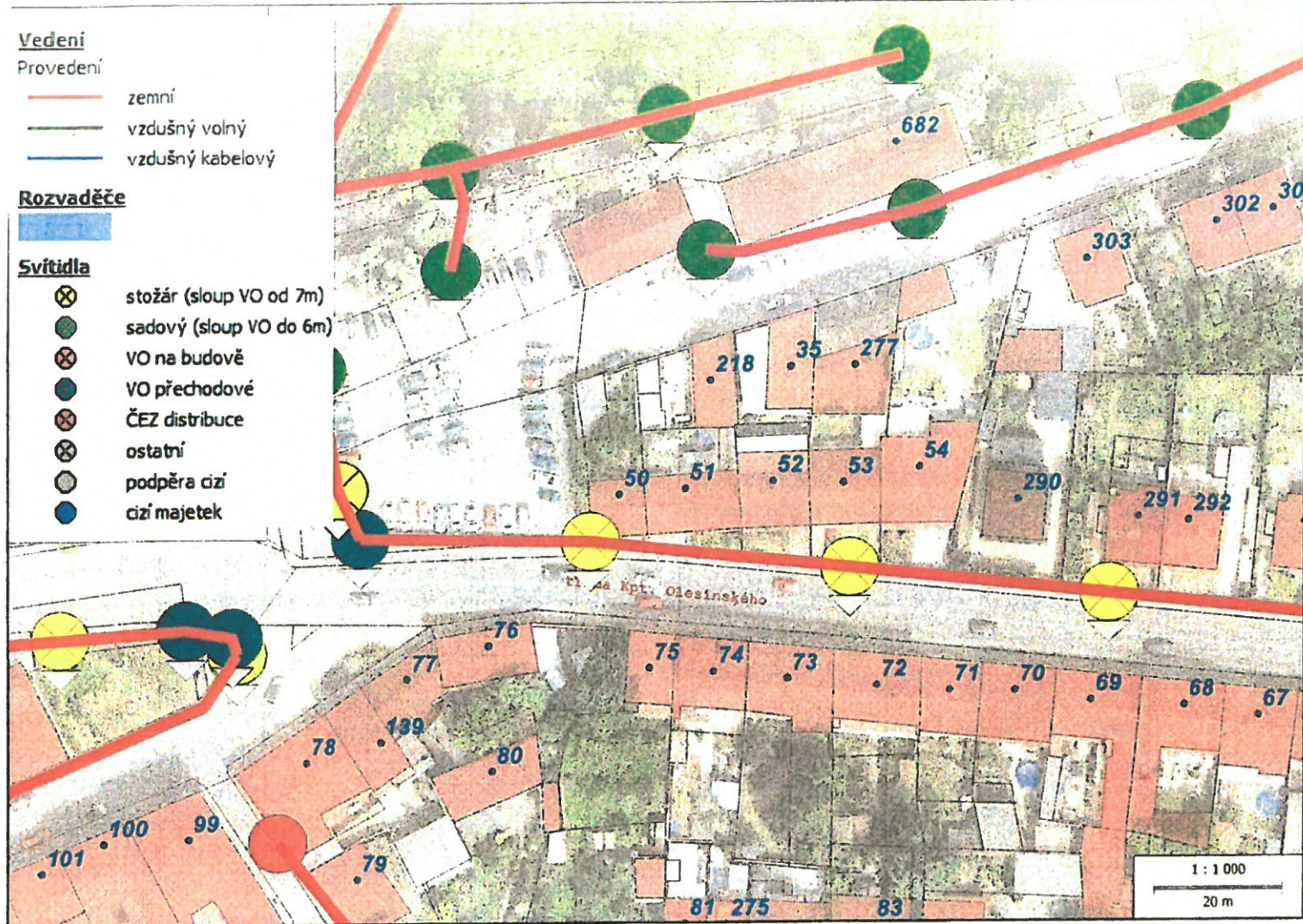
-  zemní
-  vzdušný volný
-  vzdušný kabelový

Rozvaděče



Svítidla

-  stožár (sloup VO od 7m)
-  sadový (sloup VO do 6m)
-  VO na budově
-  VO přechodové
-  ČEZ distribuce
-  ostatní
-  podpora cizí
-  cizí majetek



OŽP

Jana Říčařová

Od: Lenka Růžičková
Odesláno: 22. ledna 2025 10:17
Komu: Jana Říčařová
Předmět: RE: Dotaz - FW: Žádost o vyjádření OŽP - pozemek p. č. 3200/4 v k. ú. Příbram

Dobrý den,
omlouváme se za zpoždění. K samotnému prodeji pozemku p. č. 3200/4 v k. ú. Příbram (viz část vyznačena v příloze mailu), za účelem vybudování parkovacího stání u své nemovitosti, nemáme připomínky.
Děkuji. S pozdravem
Lenka Růžičková

Ing. Lenka Růžičková, Ph.D.
vedoucí Odboru životního prostředí
T: 318 402 474, 731 114 312
E: lenka.ruzickova@prijbram.eu

Městský úřad Příbram
Tyršova 108, 261 19 Příbram I
[FB](#) | [IG](#) | [YT](#) | [web](#)



MĚSTO PŘÍBRAM

From: Jana Říčařová <Jana.Ricarova@prijbram.eu>
Sent: Monday, January 20, 2025 6:33 AM
To: Lenka Růžičková <Lenka.Ruzickova@prijbram.eu>
Subject: Dotaz - FW: Žádost o vyjádření OŽP - pozemek p. č. 3200/4 v k. ú. Příbram
Importance: High

Vážená paní vedoucí,

omlouvám se, že Vás obtěžuji, ale potřebovala bych v níže uvedené věci (kterou jsem Vám zasílala do mailu 30.12.2024) vědět, kdo z Vašich referentů věc vyřizuje.
Vyjádření bych potřebovala během dnešního dne.

Děkuji a jsem s pozdravem

Jana Říčařová
referent Odboru správy majetku
T: 318 402 339
E: jana.ricarova@prijbram.eu

Městský úřad Příbram
Tyršova 108, 261 19 Příbram I
[FB](#) | [IG](#) | [YT](#) | [web](#)



MĚSTO PŘÍBRAM

From: Jana Říčařová
Sent: Monday, December 30, 2024 10:39 AM
To: Lenka Růžičková <lenka.ruzickova@prijbram.eu>
Subject: Žádost o vyjádření OŽP - pozemek p. č. 3200/4 v k. ú. Příbram

Vážená paní vedoucí,

NAŠE ZNAČKA
0102260756VYŘÍZENO DNE
30.12.2024

**Sdělení o existenci energetického zařízení, telekomunikačního zařízení nebo zařízení technické infrastruktury v majetku společnosti ČEZ Distribuce, a. s., pro akci:
sítě**

Vážený zákazníku,

Na základě Vaší žádosti 0102260756 ze dne 30.12.2024 Vám zasíláme sdělení o existenci energetického zařízení, telekomunikačního zařízení nebo zařízení technické infrastruktury v majetku společnosti ČEZ Distribuce, a. s., ve Vámi vymezeném zájmovém území.

Dovolujeme si Vás upozornit, že sdělení nenahrazuje vyjádření provozovatele distribuční soustavy k projektové dokumentaci pro řízení pro povolení stavby, k připojení nového odběru, zdroje elektrické energie nebo k navýšení rezervovaného příkonu a výkonu a s výjimkou havárií ani souhlas s činností v ochranném pásmu.

Toto sdělení je platné do 30.06.2025 a je jedním z podkladů pro zpracování projektové dokumentace, pokud je taková dokumentace zpracovávána.

V majetku ČEZ Distribuce, a. s., se na Vámi uvedeném zájmovém území nachází nebo ochranným pásmem zasahuje energetické zařízení typu:

	síť NN	síť VN	síť VVN
Podzemní síť	sřet		
Nadzemní síť			

Stanice	
---------	--

V majetku ČEZ Distribuce, a. s., se na Vámi uvedeném zájmovém území nachází nebo ochranným pásmem zasahuje telekomunikační zařízení typu:

	telekomunikační zařízení
Podzemní síť	
Nadzemní síť	

Zařízení technické infrastruktury zahrnuje zejména vodovodní, kanalizační a plynové přípojky pro objekty ČEZ Distribuce a. s., a dále pak další podzemní a nadzemní zařízení sloužící pro provoz distribuční sítě. V majetku ČEZ Distribuce, a. s., se na Vámi uvedeném zájmovém území nachází nebo ochranným pásmem zasahuje zařízení technické infrastruktury:

	zařízení technické infrastruktury
Nadzemní nebo podzemní	

Energetické zařízení (mimo nadzemních sítí NN), telekomunikační zařízení a zařízení technické infrastruktury je chráněno ochranným pásmem podle § 46 zákona č. 458/2000 Sb., o podmínkách podnikání a o výkonu státní správy v energetických odvětvích a o změně některých zákonů (energetický zákon), ve znění pozdějších předpisů. Přibližný průběh tras energetických zařízení, telekomunikačního zařízení (v trase kabelového vedení může být uloženo několik kabelů energetických i komunikačních) a tras zařízení technické infrastruktury zasíláme v příloze tohoto dopisu.

V případě existence **podzemních** energetických zařízení, telekomunikačních zařízení nebo zařízení technické infrastruktury je povinností stavebníka alespoň 14 dní před započítím zemních prací požádat přes Distribuční portál na www.cezdistribuce.cz/dip nebo online formulář na www.cezdistribuce.cz/vytyceni-zarizeni o tzv. **vytyčení trasy podzemního zařízení**, telekomunikačního zařízení nebo zařízení technické infrastruktury. O vytyčení lze požádat pouze na základě vydaného sdělení o existenci energetického zařízení, telekomunikačního zařízení nebo zařízení technické infrastruktury, a to (mimo havárií) nejpozději 30 dní před koncem jeho platnosti.

Dojde-li k obnažení podzemního vedení nebo k poškození energetického zařízení, telekomunikačního zařízení nebo zařízení související s telekomunikačním zařízením nebo zařízení technické infrastruktury ve vlastnictví ČEZ Distribuce, a. s., nahlaste nám prosím tuto skutečnost bezodkladně jako poruchu na bezplatnou linku 800 850 860.

Pokud uvažovaná akce nebo činnost zasáhne do ochranného pásma nadzemních vedení, trafostanic nebo telekomunikačních vedení, popř. bude po vytyčení zjištěno, že zasahuje do ochranného pásma podzemních energetických zařízení nebo telekomunikačního zařízení, je nutné požádat společnost ČEZ Distribuce, a. s., o souhlas s činností v ochranném pásmu. Jestliže uvažovaná akce vyvolá potřebu dílčí změny trasy vedení nebo přemístění některých prvků energetického zařízení nebo telekomunikačního zařízení včetně souvisejícího zařízení, je nutné včas společnost ČEZ Distribuce, a. s., požádat o přeložku zařízení podle § 47 energetického zákona.

Zároveň Vás upozorňujeme, že v zájmovém území se může nacházet také energetické zařízení, telekomunikační zařízení nebo zařízení technické infrastruktury, které není v majetku společnosti ČEZ Distribuce, a. s.

V souvislosti s výše uvedeným si Vás dovoluujeme upozornit, že uvedené sdělení včetně jeho příloh obsahuje skutečnosti tvořící obchodní tajemství společnosti ČEZ Distribuce, a. s. Poskytnuté informace jsou dále také důvěrnými informacemi a obchodně citlivými informacemi společnosti ČEZ Distribuce, a. s. Z výše uvedených důvodů si Vás proto společnost ČEZ Distribuce, a. s., dovoluujeme upozornit, že s poskytnutými informacemi je potřeba nakládat dle platných právních předpisů, v opačném případě se vystavujete postihu ve smyslu platné právní úpravy. V této souvislosti si Vás dále dovoluujeme upozornit, že požadované informace nesmí být předány, sděleny, využity, zpřístupněny, či jiným způsobem postoupeny na jakoukoli třetí osobu bez předchozího prokazatelného souhlasu společnosti ČEZ Distribuce, a. s. Informace o existenci energetického zařízení, telekomunikačního zařízení a zařízení technické infrastruktury mohou být využity pouze pro účel, pro který byly vyžádány.

S pozdravem

ČEZ Distribuce, a. s.
Děčín, Děčín IV-Podmokly
Teplická 874/8
PSČ 405 02
IČ: 24729035

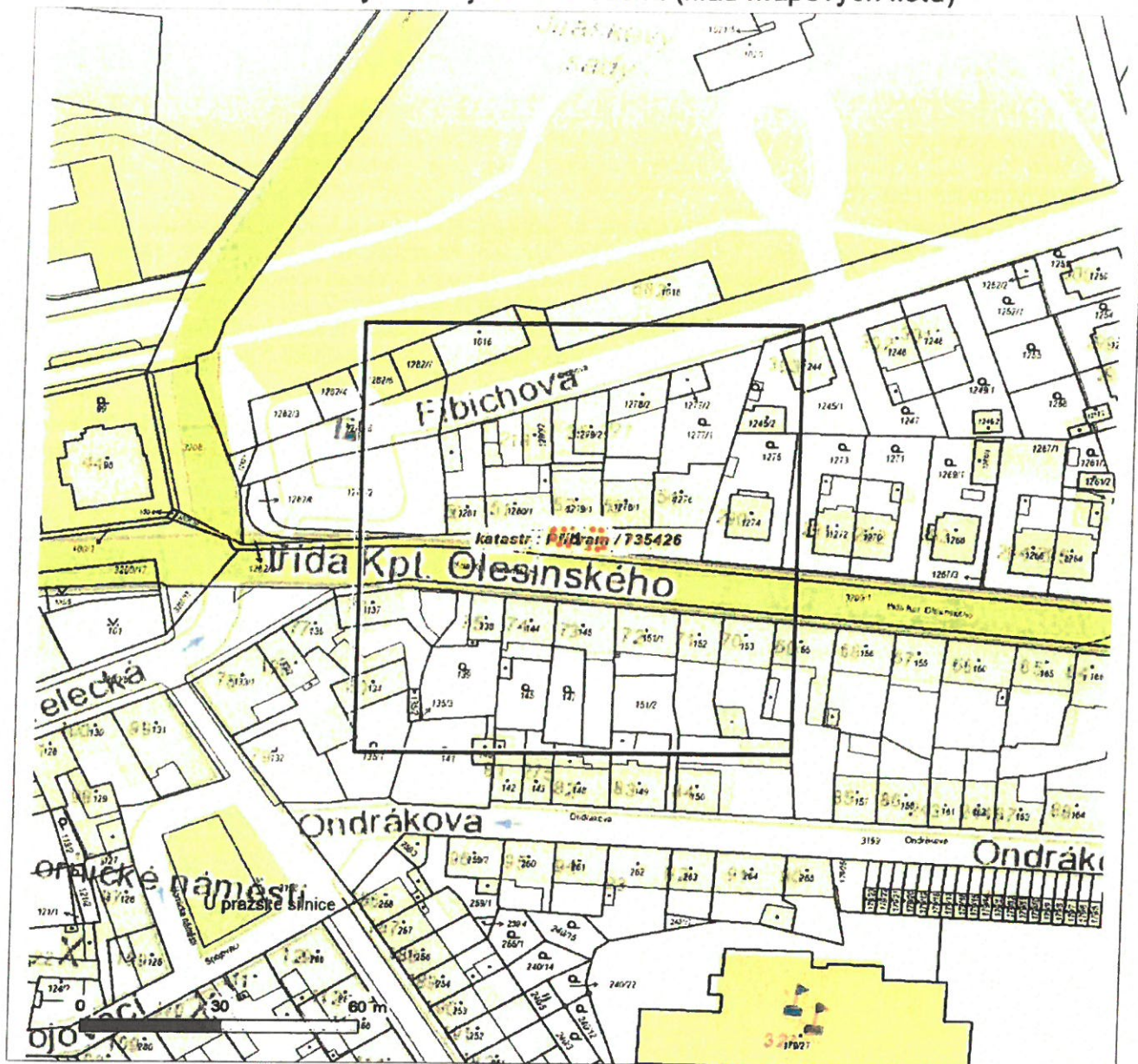
Přílohy

1. Situační výkres zájmového území
2. Podmínky pro provádění činností v ochranných pásmech energetických zařízení

Platí pouze se sdělením číslo 0102260756.

Zakreslené polohy zařízení v příloze jsou pouze informativní.

Situační výkres zájmového území (klad mapových listů)



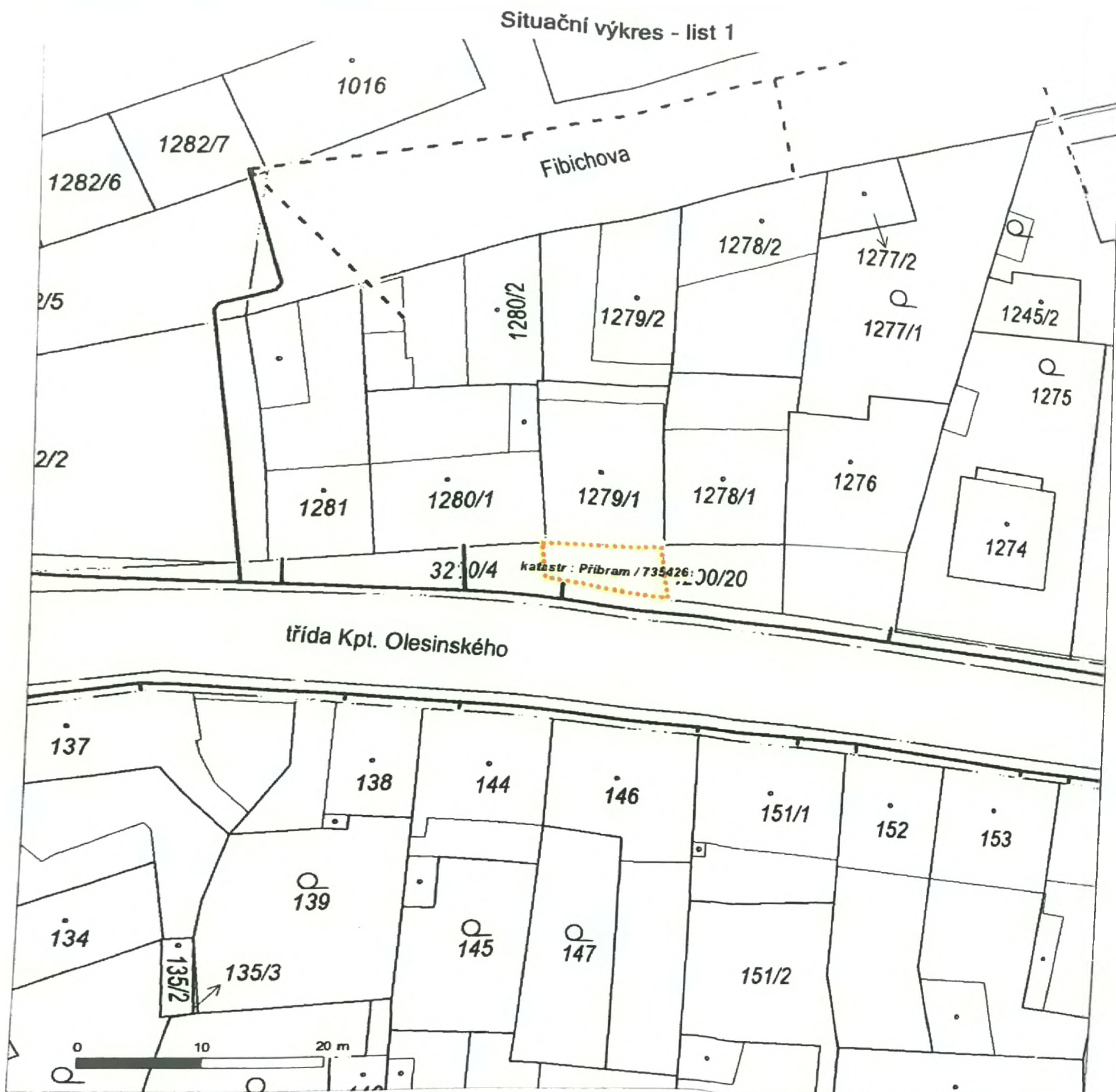
Není-li zobrazena katastrální mapa, zadejte žádost znovu. Katastrální mapa je generována prostřednictvím externí WMS služby, jejíž provoz nezajišťuje společnost ČEZ Distribuce, a. s.

LEGENDA		
— Podzemní vedení NN do 1 kV	TS Stanice do 52 kV - stožárové	— — Nadzemní sít' pro elektronickou komunikaci
- - - Nadzemní vedení NN do 1 kV	TS Stanice do 52 kV - zděná	— — Podzemní sít' pro elektronickou komunikaci
— Podzemní vedení VN do 35 kV	TR Transformovna (nad 52 kV)	HDPE trubka
— — Nadzemní vedení VN do 35 kV	Prohibující investice ČEZ Distribuce	Souběhy sít' pro elektronickou komunikaci s energetickými sítěmi
— Podzemní vedení VVN 110 kV	TS Stanice ČEZ Distribuce ve výstavbě	— — Souběh s podzemním vedením NN do 1 kV
— — Nadzemní vedení VVN 110 kV	— Zařízení ČEZ Distribuce ve výstavbě	— — Souběh s nadzemním vedením NN do 1 kV
— NN přívod odběratele	— Hranice katastrálního území	— — Souběh s podzemním vedením VN do 35 kV
— Zařízení technické infrastruktury		— — Souběh s nadzemním vedením VN do 35 kV
— Cizí energetické vedení		— — Souběh s podzemním vedením VVN 110 kV
• • • Zájmové území		— — Souběh s nadzemním vedením VVN 110 kV

DISTRIBUCE

Platí pouze se sdělením číslo 0102260756.

Zakreslené polohy zařízení v příloze jsou pouze informativní.



Není-li zobrazena katastrální mapa, zadejte žádost znovu. Katastrální mapa je generována prostřednictvím externí WMS služby, jejíž provoz nezajišťuje společnost ČEZ Distribuce, a. s.

www.cezdistribuce.cz



naše značka
5003226967

vyřizuje
Jaroslav Kápička

e-mail
technici@gasnet.cz

datum
30.12.2024

město Příbram
Tyršova 108
26101 Příbram

Věc:

prodej

K.ú. - p.č.: Příbram

Stavebník: město Příbram , Tyršova 108 , 26101 Příbram

Účel stanoviska: Informace o poloze a průběhu plynárenského zařízení

GasNet, s.r.o., jako provozovatel distribuční soustavy (PDS) a technické infrastruktury, zastoupený GasNet Služby, s.r.o., vydává toto stanovisko:

TOTO STANOVISKO SLOUŽÍ POUZE JAKO SDĚLENÍ O POLOZE A PRŮBĚHU PLYNÁRENSKÝCH ZAŘÍZENÍ A PLYNOVODNÍCH PŘÍPOJEK (dále jen PZ) V ZÁJMOVÉM ÚZEMÍ VYZNAČENÉM V PŘÍLOZE.

STANOVISKO BYLO VYGENEROVÁNO NA ZÁKLADĚ VAŠÍ ŽÁDOSTI AUTOMATICKY.

V zájmovém území vyznačeném v příloze tohoto stanoviska, nebo jeho blízkosti se NACHÁZÍ PROVOZOVANÁ PZ ve vlastnictví nebo správě GasNet s.r.o. - viz příloha s informativní polohou PZ a informací v legendě.

Upozorňujeme, že v zájmovém území vyznačeném v příloze tohoto stanoviska se mohou nacházet PZ, která jsou ve fázi výstavby a doposud nebyla předána GasNet s.r.o. k provozování. Taktéž se v zájmovém území mohou nacházet PZ jiných vlastníků či správců, případně i dlouhodobě nefunkční/neprovozovaná PZ bez dostupných informací o jejich poloze a vlastnictví. Tato PZ NEJSOU v příloze vyznačena a NEJSOU předmětem tohoto stanoviska.

TOTO STANOVISKO NELZE POUŽÍT PRO:

- pro zahájení stavební činnosti v ochranném a bezpečnostním pásmu PZ včetně objednání vytyčení za tímto účelem
- jednání s orgány státní správy ve věcech územního plánování a stavebního řádu dle zákona č. 183/2006 Sb. v platném znění ve věci územního řízení, řízení o územním souhlasu, veřejnoprávní smlouvy pro umístění stavby, zjednodušeného územního řízení, ohlášení, stavebního řízení, společné územního a stavebního řízení, vodoprávního rozhodnutí, veřejnoprávní smlouvy o provedení stavby nebo oznámení stavebního záměru s certifikátem autorizovaného inspektora.

TOTO STANOVISKO LZE POUŽÍT POUZE PRO:

- objednání vytyčení polohy PZ za účelem zpracování projektové dokumentace stavby
Vytyčení provede příslušná provozní oblast ZDARMA.
Formulář a kontakt naleznete na <https://www.gasnet.cz/cs/ds-vytyceni-pz/>.

Při podání žádosti uvede žadatel naši značku (číslo jednací) uvedenou v úvodu tohoto stanoviska. O provedeném vytyčení trasy bude sepsán protokol.

POKUD HODLÁTE POUŽÍT POSKYTNUTÉ INFORMACE PRO ZPRACOVÁNÍ PROJEKTOVÉ DOKUMENTACE (dále jen PD) ZA ÚČELEM ZÍSKÁNÍ SOUHLASU SE STAVEBNÍ ČINNOSTÍ V OCHRANNÉM A BEZPEČNOSTNÍM PÁSMU PZ, SDĚLUJEME VÁM TYTO DALŠÍ INFORMACE:

GasNet Služby, s.r.o.

Plynárenská 499/1 · Zábřdovice · 602 00 Brno · T 555 90 10 10 · www.gasnet.cz
IČ: 27935311 · DIČ: CZ27935311

Zápis do obchodního rejstříku: Krajský soud v Brně, sp. zn. C 57165, dne 26. 7. 2007

Certificate of incorporation: Regional Court in Brno, ref. number C 57165, on 26th July 2007

Zákaznická linka GasNet 555 90 10 10, info@gasnet.cz, www.gasnet.cz

- 1) O poskytnutí polohy stávajících PZ ve správě GasNet, s.r.o. v digitální podobě (dgn,dwg) lze požádat prostřednictvím služby Vektorová data, která je dostupná na <https://dpo.gasnet.cz/zadost-o-vektorova-data>. Tato služba je určena odborné veřejnosti (projekční firmy) a obcím a krajům (oblast územního plánování).
- 2) PD, ve které budou zakreslena PZ dle poskytnutých mapových nebo elektronických podkladů, požadujeme předložit k odsouhlasení podáním žádosti na portálu Distribuce plynu online <https://dpo.gasnet.cz/zadost-o-stanovisko>. Tato povinnost je dána ustanovením zákona č. 458/2000 Sb., §68 a §69.
- 3) PD bude vypracována ve smyslu stavebního zákona č. 183/2006 Sb. ve znění pozdějších předpisů.
- 4) Pokud v poskytnutých mapových podkladech naleznete informaci o PLÁNOVANÉ STAVBĚ PŘED REALIZACÍ, jedná se o situaci, kdy v zájmovém území nebo v jeho blízkosti se připravuje plynárenská stavba (rekonstrukce, nová výstavba, přeložka). V případě, že se bude jednat o připravovanou investici GasNet s.r.o., požadujeme Vaši stavbu koordinovat s naším záměrem.
- 5) Pokud v poskytnutých mapových podkladech naleznete informaci o PROVEDENÉ VÝSTAVBĚ, KTERÁ NENÍ UVEDENA DO PROVOZU, jedná se o situaci, kdy v zájmovém území nebo v jeho blízkosti je vybudováno PZ, které bude v blízké době uvedeno do provozu. Na tato PZ se vztahují ochranná, případně bezpečnostní pásma dle zákona č. 458/2000 Sb. ve znění pozdějších předpisů. Informace o možnosti poskytnutí digitálních dat (dgn,dwg) a podmínky výdeje získáte na adrese: <http://www.gasnet.cz/cs/zadost-o-vektorova-data/>.
- 6) Pokud Vaše zájmové území protíná PÁSMO VLIVU ANODOVÉHO UZEMNĚNÍ STANICE KATODICKÉ OCHRANY (SKAO), je třeba individuálního posouzení v závislosti na připravované stavbě. Je nutné podat novou žádost na <https://dpo.gasnet.cz/zadost-o-stanovisko> s důvodem žádosti Předprojektová příprava. K žádosti připojte podrobné informace o záměru stavby a její konstrukci. Obdržíte stanovisko, kde budou sděleny podrobné podmínky pro umístění stavby v blízkosti tohoto řízení.
- 7) Pokud v poskytnutých mapových podkladech naleznete informaci o NEPLYNOVODNÍM ZAŘÍZENÍ (PLOCHA), jedná se o území, kde se nachází PROVOZOVANÁ PLNÍČÍ STANICE LNG STANICE nebo je zde CHRÁNĚNÝ PROSTOR PRO VÝSTAVBU LNG stanice. V tomto prostoru je nutné respektovat vzdálenost 35 m od osy zásobníku LNG, kam sahá požárně nebezpečný prostor, ve kterém není možno stavět budovy s trvalou přítomností osob. Pro posouzení stavebního záměru v menší vzdálenosti je třeba předložit k posouzení podrobnou dokumentaci takového záměru.
- 8) V případě potřeby dalších informací kontaktujte technika prostřednictvím Kontaktního systému <http://www.gasnet.cz/cs/kontaktni-system/> (Stanovisko k existenci sítí a ke stavbě NEplynárenského zařízení).

PLYNOFIKACE NEMOVITOSTI:

Požadavek na připojení nového odběrného místa nebo technické změny u existujícího odběrného místa musí být projednán prostřednictvím žádosti o připojení k distribuční soustavě.


Podrobné informace naleznete na stránkách GasNet s.r.o. <https://www.gasnet.cz/cs/zakaznik/>.

V případě, že plánovaná plynofikace vyvolá rozšíření plynovodní sítě (připojení více odběrných míst), musí být toto projednáno s GasNet s.r.o. Podrobné informace naleznete na stránkách <https://www.gasnet.cz/cs/zadost-o-rozsireni-ds/>.

Toto stanovisko platí pouze pro území vyznačené v příloze tohoto stanoviska a to 24 měsíců ode dne jeho vydání.

Za správnost a úplnost dokumentace předložené s žádostí včetně jejího souladu s platnými předpisy plně zodpovídá její zpracovatel. Stanovisko nenahrazuje případná další stanoviska k jiným částem stavby.

V případě další korespondence nebo jednání (např. změna stavby) uvádějte naši značku - 5003226967 a datum tohoto stanoviska. Kontakty jsou k dispozici na <https://www.gasnet.cz/cs/kontaktni-system/>.

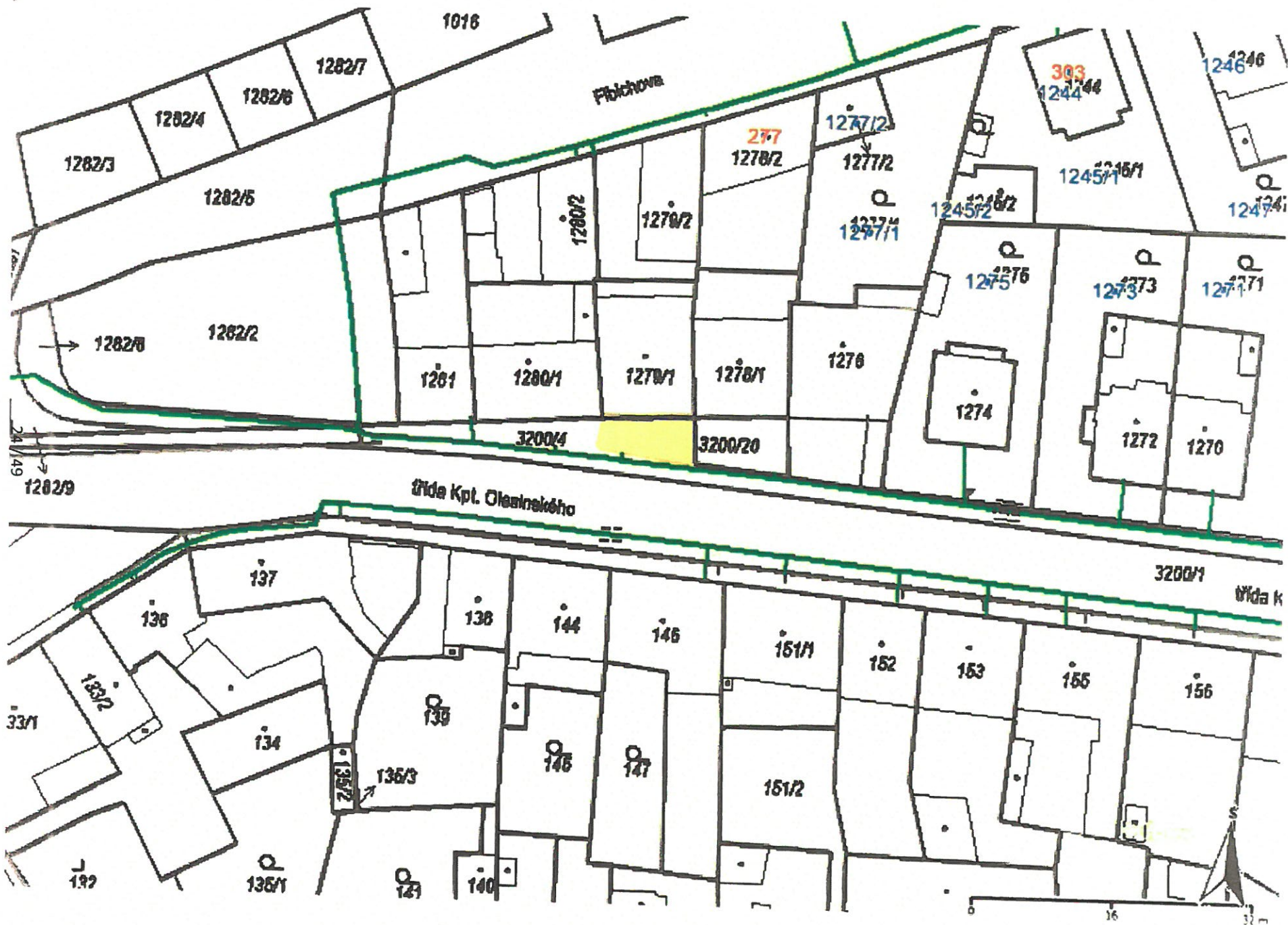


GasNet, s.r.o.
zastoupená společností GasNet Služby, s.r.o., IČ 27935311
Jaroslav Kápička
Vedoucí zpracování externích požadavků
Odbor zpracování externích požadavků

Přílohy: Detailní zakres plynárenského zařízení

Průběh: Detailní záměr plynárenského zařízení. Tato příloha je nedílnou součástí stanoviska č. 5003226967 ze dne 30.12.2024.

Provozovatel DS: GasNet, s.r.o.; Stavebník: město Příbram, Tyršova 108, 26101 Příbram, K.Ú.: Příbram.



Legenda:

	linie plynovodní NTL
	STL
	VTL
	VTL
	nefunkční plánová stavba plán realizace
	ve výstavbě neuvedená do provozu
	regulační stanice
	ochranné zařízení
	kabel
	elektropřípojka
	kabel protikorozi ochrana
	anodová územina
	stanice katodové ochrany
	pásmo sítě anodového územina SIA
	neplynovodní zařízení technologie liní bod/plocha

vyjádření o poloze sítě elektronických komunikací

a

A VŠEOBECNÉ PODMÍNKY OCHRANY SÍTĚ ELEKTRONICKÝCH KOMUNIKACÍ

toto Vyjádření o poloze sítě elektronických komunikací („Vyjádření“) a Všeobecné podmínky ochrany sítě elektronických komunikací, které jsou přílohou Vyjádření („Všeobecné podmínky ochrany“) vydává s odvoláním na příslušná ustanovení zákona č. 127/2005 Sb., o elektronických komunikacích a o změně některých souvisejících zákonů (zákon o elektronických komunikacích), ve znění pozdějších předpisů („ZoEK“), na příslušná ustanovení zákona č. 283/2021 Sb., stavební zákon, ve znění pozdějších předpisů („Stavební zákon“) a na příslušná ustanovení zákona č. 89/2012 Sb., občanský zákoník, ve znění pozdějších předpisů („Občanský zákoník“) společnost CETIN a.s., IČO: 04084063 („CETIN“).

Číslo jednací: 360331/24

Číslo žádosti: 0124 881 978 („Žádost“)

Důvod Vyjádření		Informace o poloze sítě
Žadatel		město Příbram
Stavebník		město Příbram
Zájmové území	Okres	Příbram
	Obec	Příbram
	Kat. území / č. parcely	Příbram
Platnost Vyjádření		30. 12. 2026 („Den pozbytí platnosti Vyjádření“)

1. Definice

1.1. Pro účely Vyjádření:

Důvod Vyjádření znamená důvod pro vydání Vyjádření určený Žadatelem v Žádosti;

POS znamená osobu určenou v čl. 2 Všeobecných podmínek ochrany;

SEK znamená komunikační vedení a zařízení sítě elektronických komunikací společnosti CETIN;

Situační výkres znamená výkres s výřezy účelové mapy SEK, který je přílohou Vyjádření;

Stavebník znamená (i) osobu určenou ve Vyjádření, (ii) Žadatele, (iii) a rovněž osobu, o které tak stanoví Stavební zákon;

Zájmové území znamená území určené a označené Žadatelem v Žádosti;

Žadatel znamená osobu určenou ve Vyjádření.

2. Vyjádření

2.1. Na základě všech údajů Žadatelem v Žádosti uvedených, a na základě údajů, které společnost CETIN eviduje o SEK v Zájmovém území ke dni podání Žádosti,

společnost CETIN:

- potvrzuje, že v Zájmovém území je umístěno SEK, v rozsahu určeném v Situačním výkresu;
- upozorňuje, že Vyjádření není určeno a nesmí být použito pro podání žádosti o vydání jakéhokoliv povolení dle Stavebního zákona či souhlasu nahrazujícího povolení dle Stavebního zákona, ani pro získání závazného stanoviska dle zvláštního právního předpisu;
- určuje ve Všeobecných podmínkách ochrany podmínky ochrany SEK, a práva a povinnosti Stavebníka;
- určuje, že přeložení SEK, je-li nezbytné, zajistí společnost CETIN, a to na základě písemné smlouvy uzavřené mezi společností CETIN a Stavebníkem;
- upozorňuje, že přeložení SEK nesmí být provedeno, bez toho, aniž by mezi společností CETIN a Stavebníkem byla uzavřena písemná smlouva o přeložení SEK.

3. Ostatní